

Zum Umschlagbild = Page de couverture

Autor(en): **[s.n.]**

Objektyp: **Group**

Zeitschrift: **Vermessung, Photogrammetrie, Kulturtechnik : VPK =
Mensuration, photogrammétrie, génie rural**

Band (Jahr): **93 (1995)**

Heft 3

PDF erstellt am: **10.07.2024**

Nutzungsbedingungen

Die ETH-Bibliothek ist Anbieterin der digitalisierten Zeitschriften. Sie besitzt keine Urheberrechte an den Inhalten der Zeitschriften. Die Rechte liegen in der Regel bei den Herausgebern.

Die auf der Plattform e-periodica veröffentlichten Dokumente stehen für nicht-kommerzielle Zwecke in Lehre und Forschung sowie für die private Nutzung frei zur Verfügung. Einzelne Dateien oder Ausdrucke aus diesem Angebot können zusammen mit diesen Nutzungsbedingungen und den korrekten Herkunftsbezeichnungen weitergegeben werden.

Das Veröffentlichen von Bildern in Print- und Online-Publikationen ist nur mit vorheriger Genehmigung der Rechteinhaber erlaubt. Die systematische Speicherung von Teilen des elektronischen Angebots auf anderen Servern bedarf ebenfalls des schriftlichen Einverständnisses der Rechteinhaber.

Haftungsausschluss

Alle Angaben erfolgen ohne Gewähr für Vollständigkeit oder Richtigkeit. Es wird keine Haftung übernommen für Schäden durch die Verwendung von Informationen aus diesem Online-Angebot oder durch das Fehlen von Informationen. Dies gilt auch für Inhalte Dritter, die über dieses Angebot zugänglich sind.

Impressum

VPK / MPG

Vermessung, Photogrammetrie, Kulturtechnik /
Mensuration, Photogrammétrie, Génie rural

Fachgebiete / Domaines spécialisés

Geodäsie, Vermessung, Kartographie, Photogrammetrie, Fernerkundung,
Raumplanung, Strukturverbesserung, Landökonomie, Kulturtechnik,
Boden, Wasser, Umwelt, Gemeindeingenieurwesen

Géodésie, mensuration, cartographie, photogrammétrie, télédétection,
aménagement du territoire, amélioration et économie foncière, génie rural,
sol, eaux, environnement, génie communal

Herausgeber / Editeurs

Schweizerischer Verein für Vermessung und Kulturtechnik (SVVK)
Société suisse des mensurations et améliorations foncières (SSMAF)
Postfach, 4501 Solothurn, Telefon 065 / 24 65 03, Fax 065 / 24 65 08
Schweizerische Gesellschaft für Photogrammetrie, Bildanalyse und
Fernerkundung (SGPBF)
Société Suisse de photogrammétrie, d'analyse d'image et de télédétection
(SSPIT)
c/o Bundesamt für Landestopographie, 3084 Wabern, Telefon 031 / 963 21 11
SIA Fachgruppe der Kultur- und Vermessungsingenieure (FKV)
Groupe spécialisé des ingénieurs du génie rural et des ingénieurs géo-
mètres SIA (GRG)
Selnastrasse 16, Postfach, 8093 Zürich, Telefon 01 / 201 15 70
Verband Schweizerischer Vermessungsfachleute (VSVF)
L'association suisse des professionnels de la mensuration (ASPM)
L'associazione svizzera tecnici del catasto (ASTC)
Marja Balmer, Gyrischachenstr. 61, 3400 Burgdorf, Tel./Fax 034 / 22 98 04
STV Fachgruppe für Vermessung und Kulturtechnik (FVK)
M. Vögeli (Präs.), Hardlistrasse 287, 8454 Buchberg, Telefon 01 / 867 23 61
Groupement professionnel de l'UTS en mensuration et génie rural (GP MGR)
A. Bovy (président), chemin du Verney, 1112 Echichens, tél. 021 / 801 12 51

Redaktion / Rédaction

Chefredaktor / Rédacteur en chef
Glatthard Th., dipl. Kulturing, ETH/SIA, Dozent ETHZ, Brambergstr. 48,
6004 Luzern, Telefon/Fax 041 / 51 22 67

Stv. Chefredaktor
Sigrist W., Vermessungstechniker, Ulrichweg 2, 5507 Mellingen,
Telefon 056 / 91 36 46

Rédaction romande
Benes B., ing. rural EPFZ, rte de la Traversière 3, 2013 Colombier,
téléphone 038 / 39 48 25, Fax 038 / 39 60 63

Sekretariat / Secrétariat
Redaktionssekretariat VPK, Sigwerb AG, Dorfmatenstrasse 26,
CH-5612 Villmergen, Telefon 057 / 23 05 05, Fax 057 / 23 15 50

Erscheinungsweise / Parution
Monatlich in der ersten Woche / La première semaine de chaque mois

Redaktionsschluss / Délai de rédaction

6 Wochen vor Erscheinen, jeweils am 15.
6 semaines avant la parution, c-à-d le 15

Manuskripte bitte im Doppel einsenden
Prière d'envoyer les manuscrits en deux exemplaires

Verlag, Abonnemente, Inserate / Edition, Abonnements, Annonces

Abonnementsdienst / Service des abonnements

Neuabonnemente, Adressänderungen /
Nouveaux abonnements, changements d'adresse
Sigwerb AG
Dorfmatenstrasse 26
CH-5612 Villmergen
Telefon 057 / 23 05 05
Telefax 057 / 23 15 50

Inserate / Annonces

Fr. 10.- Chiffre-Gebühr
Supplément pour annonces sous chiffre
Rabatt bei Wiederholungen / Rabais de répétition
3 x: 5%, 6 x: 10%, 9 x: 15%, 12 x: 20%
Inserate-Annahmeschluss / Annonces-Délai d'insertion
Am 5. des Vormonats

Annonces Suisse romande

M.P.G.
Artisans 2
1217 Meyrin
Téléphone 022 / 782 47 47
Fax 022 / 782 01 01

Preise / Prix de vente

Inland / Suisse Fr. 96.-
Ausland / Etranger Fr. 120.-
Einzelnummer / Prix du numéro Fr. 10.-
plus Porto / plus port
Studenten, Lehrlinge / Etudiants apprentis halber Preis / demi tarif
Luftpost / Poste aérienne Zuschlag / Surtaxe
Fr. 30.- / Fr. 60.-

Inhalt Sommaire

März 1995
Mars 1995
93. Jahrgang
93e année

3 | 95

J. Kaufmann, B. Hänggi, I. Borer: Güterregulierung Metzerlen–Mariastein	111
J. Kaufmann: Ökologische Planung und Umweltverträglichkeitsprüfung in der Güter- regulierung Metzerlen–Mariastein	116
C. Caron, Y. Bédard: La géomatique: un renouvelle- ment des sciences géodésiques	120
P. Hutzli: AV 93 wohin?	127
G. Grenzdörffer, R. Wannewetsch, R. Bill: Digitales Orthophoto im GIS: neue Wege der Luft- bildinterpretation	129
Rubriken / Rubriques	
Veranstaltungen / Manifestations	134
Ausbildung, Weiterbildung / Formation, Formation continue	134
Mitteilungen / Communications	136
Berichte / Rapports	137
Recht / Droit	144
Fachliteratur / Publications	144
Persönliches / Personalia	146
SVVK / SSMAF	146
VSVF / ASPM / ASTC	148
V+D / D+M	154
EMA / SFAF	156
Lehrlinge / Apprentis	163
Firmenberichte / Nouvelles des firmes	163

Zum Umschlagbild:

Die neuen Tachymeter TC400 und TC600 von Leica sind eine Weiterentwicklung des vor zwei Jahren vorgestellten WILD TC500. Während der TC400 wie der TC500 auf die Bedürfnisse der Bauvermessung ausgerichtet ist, besitzt der TC600 auch die Eigenschaften für die Lösung anspruchsvoller Vermessungsaufgaben im Ingenieur- und Katasterbereich. Der TC600 verfügt über eine integrierte Bibliothek von Anwendungsprogrammen (siehe Bild) und kann bis 2000 Messpunkte intern speichern.

Leica AG, Verkaufsgesellschaft, Kanalstr. 21, CH-8152 Glattbrugg

Page de couverture:

Les nouveaux tachéomètres TC400 et TC600 sont des versions perfectionnées du modèle WILD TC500 sorti il y a deux ans. Alors que le TC400 et le TC500 s'adressent essentiellement aux professionnels de la construction, le TC600 possède toutes les caractéristiques pour résoudre efficacement des tâches de mesures complexes. Destinée principalement au cadastre et aux levés d'ingénieurs, le TC600 dispose d'une bibliothèque de programmes intégrant entre autres les applicatifs «Orientation», «Implantation» et «Distances entre deux points». Sa capacité de stockage lui permet d'enregistrer plus de 2000 points.

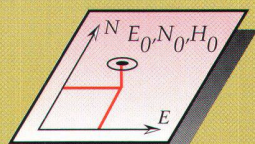
Leica SA, Société de vente, Rue de Lausanne 60, CH-1020 Renens

Vermessung Photogrammetrie Kulturtechnik

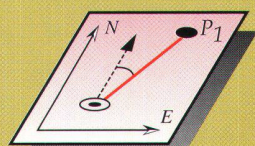
Mensuration Photogrammétrie Génie rural ■

März 1995
Mars 1995
93. Jahrgang
93e année

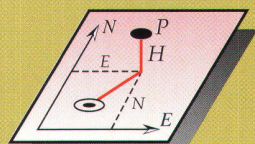
3 | 95



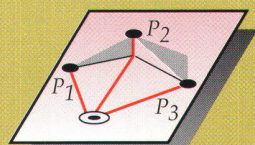
Standpunkt setzen



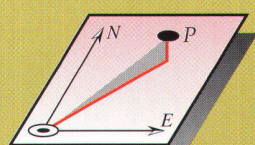
Orientierung



Zielpunktkoordinaten



Spannmass



Absteckung