

Objektyp: **Advertising**

Zeitschrift: **Vermessung, Photogrammetrie, Kulturtechnik : VPK =
Mensuration, photogrammétrie, génie rural**

Band (Jahr): **99 (2001)**

Heft 3

PDF erstellt am: **11.09.2024**

Nutzungsbedingungen

Die ETH-Bibliothek ist Anbieterin der digitalisierten Zeitschriften. Sie besitzt keine Urheberrechte an den Inhalten der Zeitschriften. Die Rechte liegen in der Regel bei den Herausgebern. Die auf der Plattform e-periodica veröffentlichten Dokumente stehen für nicht-kommerzielle Zwecke in Lehre und Forschung sowie für die private Nutzung frei zur Verfügung. Einzelne Dateien oder Ausdrucke aus diesem Angebot können zusammen mit diesen Nutzungsbedingungen und den korrekten Herkunftsbezeichnungen weitergegeben werden. Das Veröffentlichen von Bildern in Print- und Online-Publikationen ist nur mit vorheriger Genehmigung der Rechteinhaber erlaubt. Die systematische Speicherung von Teilen des elektronischen Angebots auf anderen Servern bedarf ebenfalls des schriftlichen Einverständnisses der Rechteinhaber.

Haftungsausschluss

Alle Angaben erfolgen ohne Gewähr für Vollständigkeit oder Richtigkeit. Es wird keine Haftung übernommen für Schäden durch die Verwendung von Informationen aus diesem Online-Angebot oder durch das Fehlen von Informationen. Dies gilt auch für Inhalte Dritter, die über dieses Angebot zugänglich sind.

Die TYDAC AG feiert dieses Jahr ihr **10-jähriges Jubiläum** und gleichzeitig 10 Jahre Erfolg im GIS-Markt!
Darum finden Sie an dieser Stelle in 10 Ausgaben 10 Erfolgs-Tipps.

Tipp 2: Geo-Daten müssen nicht teuer sein!

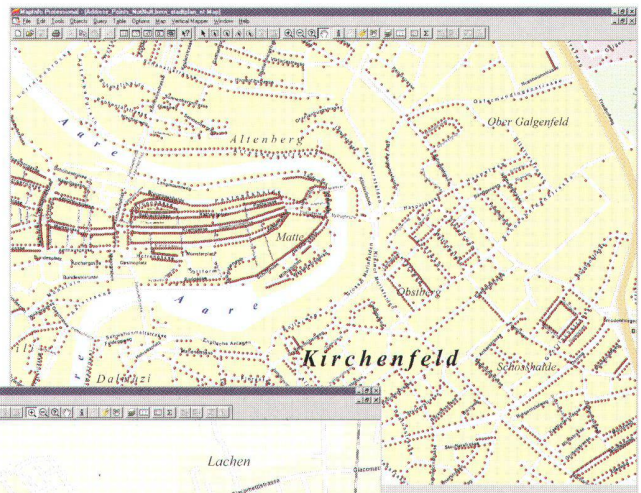
Und dazu unser Geheimtipp: Schauen Sie doch mal nach unter www.mapfinder.ch - dort finden Sie weitere Informationen sowie Beispiele zu unseren Geodaten.

Daten sind zwar eher teuer, aber einige Geodaten gibt's mittlerweile kostengünstig "von der Stange".
Beispiel: NavTech-Daten - durch TYDAC veredelt!

- 🌐 **TOPO**: Ihre kostengünstige Alternative für Übersichtskarten oder zum Routen.
- 🌐 **CITY**: Mit den Adressdaten voll kompatible Pläne im Vektor- oder Rasterformat.
- 🌐 **ADDRESS**: Geokodierbasis zu unschlagbarem Preis - auch bei Web-Applikationen.

NavTech-Daten sind im übrigen grenzenlos verfügbar für Mittel- und Westeuropa. Informationen hierzu sowie über alle weiteren Geodaten finden Sie im grössten Geo-Datenwarenhause der Schweiz bei TYDAC.


address



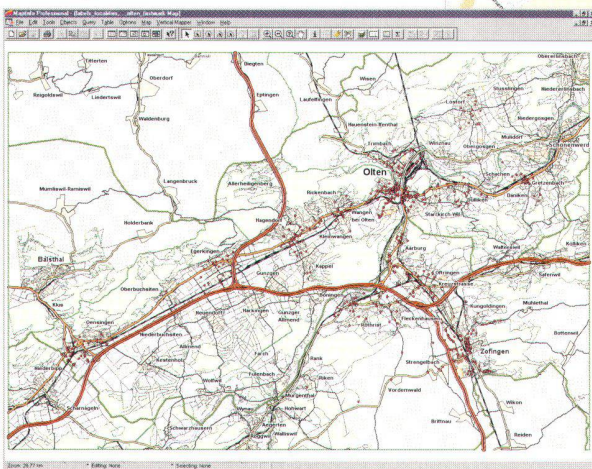
city



based on



topo



www.tydac.ch
www.mapserver.ch
www.mapfinder.ch

Danke für Ihr Vertrauen - Serie 2: Adress- und Werbezentrale AWZ; Allgemeine Plakatgesellschaft; BASF AG; Coca-Cola Beverages AG; COOP; Dataview Solutions Ltd.; DeTeMobil GmbH; diAx Communications; Ericsson AG; FirstMark Communication; GEODAN; Holderbank; Honda Automobiles (Suisse) SA; Initiative Computing AG; Institut für Rundfunktechnik GmbH; IVU Traffic Technologies AG; KPNQwest Schweiz AG; MICATEL Kommunikations AG; Nokia Telecommunications AG; Nortel Networks AG; Orange Communications SA; Priority Wireless; Siemens Schweiz AG; ST-Communication AG; sunrise communications AG; SWISSCOM AG - und allen weiteren Kunden.

2

tydac.ch

