

Objektyp: **Advertising**

Zeitschrift: **Vermessung, Photogrammetrie, Kulturtechnik : VPK =
Mensuration, photogrammétrie, génie rural**

Band (Jahr): **99 (2001)**

Heft 2

PDF erstellt am: **11.07.2024**

Nutzungsbedingungen

Die ETH-Bibliothek ist Anbieterin der digitalisierten Zeitschriften. Sie besitzt keine Urheberrechte an den Inhalten der Zeitschriften. Die Rechte liegen in der Regel bei den Herausgebern. Die auf der Plattform e-periodica veröffentlichten Dokumente stehen für nicht-kommerzielle Zwecke in Lehre und Forschung sowie für die private Nutzung frei zur Verfügung. Einzelne Dateien oder Ausdrucke aus diesem Angebot können zusammen mit diesen Nutzungsbedingungen und den korrekten Herkunftsbezeichnungen weitergegeben werden. Das Veröffentlichen von Bildern in Print- und Online-Publikationen ist nur mit vorheriger Genehmigung der Rechteinhaber erlaubt. Die systematische Speicherung von Teilen des elektronischen Angebots auf anderen Servern bedarf ebenfalls des schriftlichen Einverständnisses der Rechteinhaber.

Haftungsausschluss

Alle Angaben erfolgen ohne Gewähr für Vollständigkeit oder Richtigkeit. Es wird keine Haftung übernommen für Schäden durch die Verwendung von Informationen aus diesem Online-Angebot oder durch das Fehlen von Informationen. Dies gilt auch für Inhalte Dritter, die über dieses Angebot zugänglich sind.

Die TYDAC AG feiert dieses Jahr ihr **10-jähriges Jubiläum** und gleichzeitig 10 Jahre Erfolg im GIS-Markt!
Darum finden Sie an dieser Stelle in 10 Ausgaben 10 Erfolgs-Tipps - einen für jedes unserer Geschäftsjahre.

Tipp 1: Daten der AV nutzen und verbreiten!

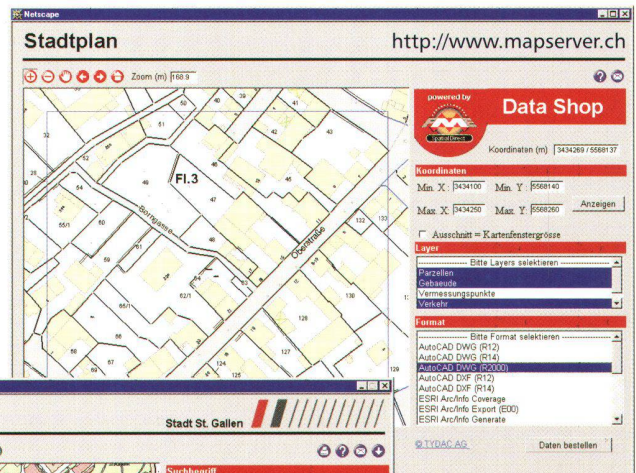
Und dazu unser Geheimtipp: Verpassen Sie keinesfalls unsere Geburtstagsfeier im September 2001.
Mehr Infos demnächst hier und auf www.tydac.ch.

Ihre AV-Daten sind erfasst. Nun geht es um deren Nutzung - am effizientesten mit Lösungen von TYDAC!

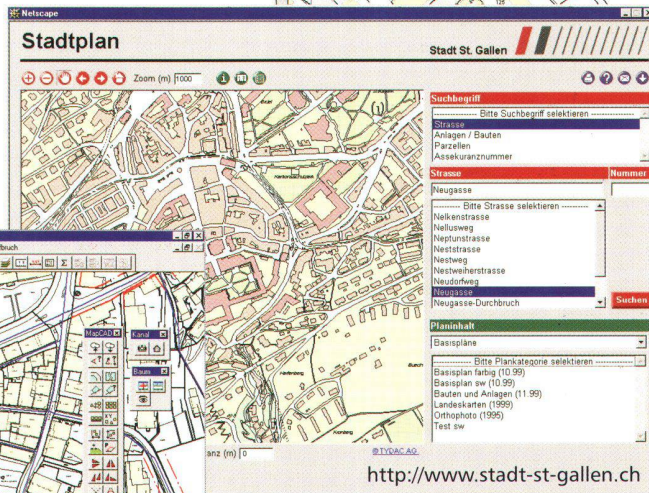
- 🌐 **MAPPING:** Kostengünstige modulare Desktop-Arbeitsplätze für den GIS-Anwender.
- 🌐 **WEB:** Leistungsfähige web-Lösungen für den GIS-Betrachter - ohne Plug-Ins!
- 🌐 **SHOP:** Geo-Daten via Intranet und/oder Internet anbieten - in bis zu 60 Formaten.

Egal, welches AV-System Sie einsetzen: Ob es **INTERLIS** oder eines von 60 anderen Formaten ausgibt, alle lassen sich leicht mittels FME in unsere Lösungen integrieren.

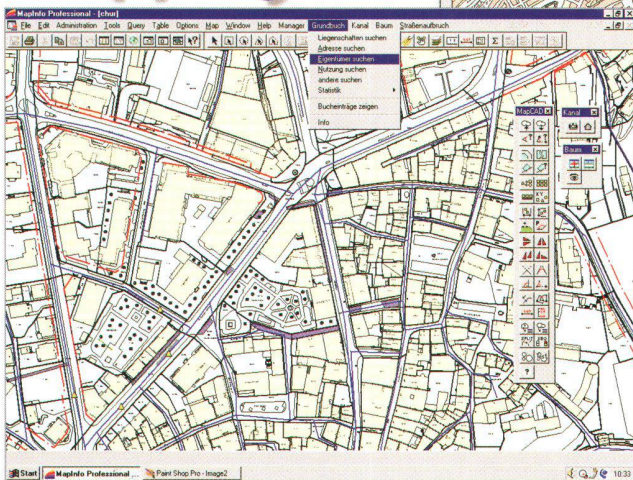
shop



web



mapping



© Vermessungsamt der Stadt Chur

MapInfo
Strategic Partner

SAFE SOFTWARE INC.
Swiss Distributor

PCI Geomatics
Reseller

© Vermessungsamt der Stadt St. Gallen

www.tydac.ch

www.mapserver.ch

www.mapfinder.ch

Danke für Ihr Vertrauen - Serie 1: AXIT-GEORIVIERA SA; ARINAS; Bernhard, Herrmann und Arnold; BINA Engineering SA; Bonnard & Gardel; Ingenieure Bart AG; Büchi & Müller; Cavigelli und Partner; Crow Ten; Ernst Fuchs - Ingenieurbüro; Ernst Winkler+Partner AG; F+P GeoInfo AG; Forstingenieurbüro B. Teufen; Frick & Partner; Geoline; Geosystem SA; Geotest AG; Glenz und Walther; GPW; Haller Christian SA; Hersche AG; Impuls; Ingenieurbüro Darnuzer; Ingenieurbüro Frommelt AG; ITV Geomatik AG; Kauter und Hutzli; Kellerhals und Haefeli; Landesforstamt FL; Matthias Kreis; Murer Vermessungen; Niederer und Pozzi AG; Stauffer+Studach AG; Swisphoto AG - und allen weiteren Kunden.

1

tydac.ch

