

Objektyp: **Advertising**

Zeitschrift: **Geomatik Schweiz : Geoinformation und Landmanagement =
Géomatique Suisse : géoinformation et gestion du territoire =
Geomatca Svizzera : geoinformazione e gestione del territorio**

Band (Jahr): **103 (2005)**

Heft 5

PDF erstellt am: **11.09.2024**

Nutzungsbedingungen

Die ETH-Bibliothek ist Anbieterin der digitalisierten Zeitschriften. Sie besitzt keine Urheberrechte an den Inhalten der Zeitschriften. Die Rechte liegen in der Regel bei den Herausgebern.

Die auf der Plattform e-periodica veröffentlichten Dokumente stehen für nicht-kommerzielle Zwecke in Lehre und Forschung sowie für die private Nutzung frei zur Verfügung. Einzelne Dateien oder Ausdrücke aus diesem Angebot können zusammen mit diesen Nutzungsbedingungen und den korrekten Herkunftsbezeichnungen weitergegeben werden.

Das Veröffentlichen von Bildern in Print- und Online-Publikationen ist nur mit vorheriger Genehmigung der Rechteinhaber erlaubt. Die systematische Speicherung von Teilen des elektronischen Angebots auf anderen Servern bedarf ebenfalls des schriftlichen Einverständnisses der Rechteinhaber.

Haftungsausschluss

Alle Angaben erfolgen ohne Gewähr für Vollständigkeit oder Richtigkeit. Es wird keine Haftung übernommen für Schäden durch die Verwendung von Informationen aus diesem Online-Angebot oder durch das Fehlen von Informationen. Dies gilt auch für Inhalte Dritter, die über dieses Angebot zugänglich sind.

Ein Dienst der *ETH-Bibliothek*
ETH Zürich, Rämistrasse 101, 8092 Zürich, Schweiz, www.library.ethz.ch

<http://www.e-periodica.ch>

meinwesen vernetzen, zuallererst müssen wir die Menschen vernetzen, die diese Server kontrollieren. Erst wenn die Menschen gut zusammenarbeiten, wird auch die NGDI ihren vollen Nutzen entfalten.

Zu diesem Zweck hat die GKG-KOGIS unter dem Label e-geo.ch die Initiative ergriffen und alle Key-Player zusammengerufen. Es sind dies:

- auf Bundesstufe KOGIS
- für die Kantone die Konferenz der kantonalen Geodaten-Koordinationsstellen, die Kantonsgeometer und die Kantonsplaner
- auf Gemeindestufe Vertreter des Schweizerischen Städteverbands



- und last but not least die SOGI, die Dachorganisation aller Institutionen, die in der einen oder anderen Art mit GIS zu tun haben.

Vertreter all dieser Instanzen haben gemeinsam das Programm e-geo.ch ins Leben gerufen. Dieses soll einerseits über alle Stufen der Verwaltung hinweg, andererseits auch zwischen den verschiedenen Sparten der Verwaltung eine optimale Zusammenarbeit sicherstellen. Gemeinsam wird jedes Jahr ein Aktionsplan festgelegt und so die Kraft aller Key-Player auf ein gemeinsames Ziel fokussiert.

Zur Kommunikation all dieser Aktivitäten

dienen Informationsbroschüren und ein Web-Forum, damit alle Interessierten über den aktuellen Stand der Arbeiten informiert sind und sich am Meinungsbildungsprozess beteiligen können. Ich bin sehr zuversichtlich, dass über alle Grenzen und Hierarchiestufen hinweg ein gemeinsames Ziel verfolgt werden kann.

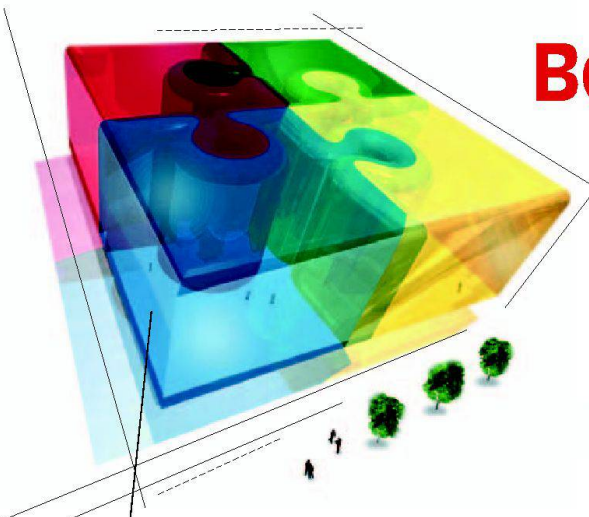
Dr. Erich Gubler
Direktor swisstopo,
Präsident der GKG-KOGIS
swisstopo
CH-3084 Wabern



SUISSE PUBLIC

Schweizer Fachmesse für öffentliche Betriebe + Verwaltungen


Bern, 21.–24.6.2005




Mit **Feuerwehr** und **Pro Aqua | Pro Vita**

Öffnungszeiten
Dienstag–Donnerstag 9.00 – 17.30 Uhr
Freitag 9.00 – 16.00 Uhr


www.suissepublic.ch



Patronat: Schweizerischer Gemeindeverband



Schweizerischer Städteverband



Partner: Schweizerische Interessengemeinschaft der Fabrikanten und Händler von Kommunal-Maschinen und Geräten (SHK)