

Zeitschrift: Geomatik Schweiz : Geoinformation und Landmanagement =
Géomatique Suisse : géoinformation et gestion du territoire =
Geomatica Svizzera : geoinformazione e gestione del territorio

Band: 106 (2008)

Heft: 5

Inhaltsverzeichnis

Nutzungsbedingungen

Die ETH-Bibliothek ist die Anbieterin der digitalisierten Zeitschriften. Sie besitzt keine Urheberrechte an den Zeitschriften und ist nicht verantwortlich für deren Inhalte. Die Rechte liegen in der Regel bei den Herausgebern beziehungsweise den externen Rechteinhabern. [Siehe Rechtliche Hinweise.](#)

Conditions d'utilisation

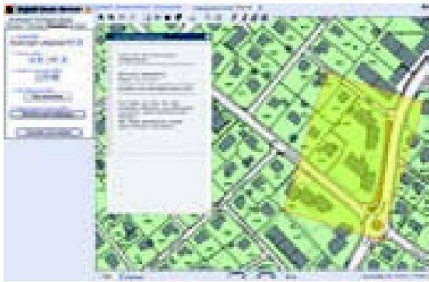
L'ETH Library est le fournisseur des revues numérisées. Elle ne détient aucun droit d'auteur sur les revues et n'est pas responsable de leur contenu. En règle générale, les droits sont détenus par les éditeurs ou les détenteurs de droits externes. [Voir Informations légales.](#)

Terms of use

The ETH Library is the provider of the digitised journals. It does not own any copyrights to the journals and is not responsible for their content. The rights usually lie with the publishers or the external rights holders. [See Legal notice.](#)

Download PDF: 13.10.2024

ETH-Bibliothek Zürich, E-Periodica, <https://www.e-periodica.ch>




Editorial 213

Geo-Informationssysteme / Systèmes d'information du territoire

B. Graeff:
Vernetzung von Geobasisdaten und Geodiensten 217

P. Dütschler:
regio-geo.ch: die Online-Datendrehscheibe zum systemunabhängigen
Bezug und Verwalten von Geo-Informationen 222

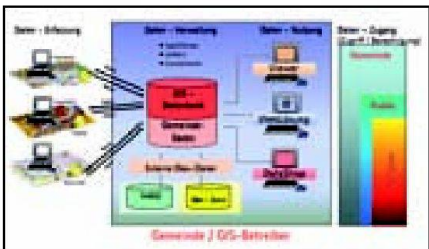


M. Häberli:
Vom Planschrank zum GIS-gestützten Werterhaltungssystem
in der Gemeinde Ettingen (BL) 226

M. Lehner, D. Köchli:
Nachhaltige Raumentwicklung mit GINES – GIS-basierte
Informations- und Entscheidungssysteme für Raumentscheide 230

P. Terrettaz, M. Baumgartner:
Production d'une image d'occupation du sol pour la planification
du réseau radio national POLYCOM 234

Firmenberichte / Nouvelles des firmes



Intergraph (Schweiz) AG:
Intergraph 241

Ernst Basler + Partner AG:
Blaulicht – wenn jede Sekunde zählt 250

GEOCOM Informatik AG:
GIS einfach für alle 253

K. Lienhard AG:
K. Lienhard AG realisiert Netzbewertung und Anlageninventar
mit GIS-Daten für kommunale Versorgungsunternehmen 254

ESRI Geoinformatik AG:
GIS von ESRI 256

ESRI Géoinformatique SA:
ESRI étend les SIG aux applications d'entreprise 261

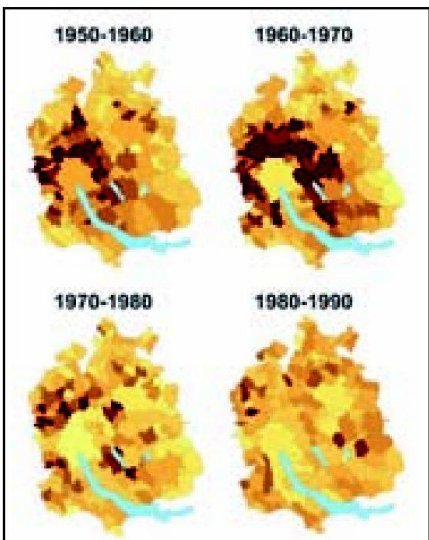
BERIT AG (Schweiz):
Einblicke und Ausblicke: Mit BERIT behalten Sie immer den Überblick! 262

Autodesk:
Das Ganze im Blick mit Autodesk Topobase™ 264

GEOCOM Informatik AG:
GIS einfach für alles 270

NIS AG:
NIS AG schafft Mehrwert 271

swisstopo:
Neue Koordinaten für die Schweiz: Bezugsrahmenwechsel LV03/LV95 274



Zum Umschlagbild:

Intergraph:
Spatial Information Management (SIM) – Ihr Wissensvorsprung.

Die Universität Zürich setzt in ihren Studiengängen erfolgreich auf Produkte von Intergraph.

Besuchen Sie uns an der UNI-ZH während der GIS/SIT. 10.–12. Juni 2008.

Intergraph (Schweiz) AG
Neumattstrasse 24
CH-8953 Dietikon 1
Telefon 043 322 46 46
Telefax 043 322 46 10
www.intergraph.ch

<i>Tele Atlas Schweiz AG:</i> Digitale Kartendatenbanken für leistungsfähige Lösungen	275
<i>ITV Geomatik AG:</i> Die Entwicklung von Geoinformationsstrategien	278
<i>infoGrips GmbH:</i> Überbrücken Sie die Systemgrenzen mit Werkzeugen von infoGrips GmbH	280
<i>a/m/t software service ag:</i> Die m&m's des GEOS Pro	282
<i>ADASYS AG:</i> Mehr Datennutzen dank Geombrix	285

Rubriken / Rubriques

Forum / Tribune	287
Aus- und Weiterbildung / Formation, formation continue	289
Mitteilungen / Communications	292
Impressum	304

GIS/SIT 2008: Mehrwert dank Geoinformation



An der GIS/SIT 2008 werden folgende Themen behandelt:

- Nationale Geodaten-Infrastruktur
- Gemeinde-GIS, Städte-GIS, Kantonale GIS, Web-GIS, Geoportale
- GIS in Versorgungsunternehmen
- Bau, Architektur, Facility Management
- Raumplanung, Umwelt, Risikomanagement
- Erdbeobachtung und Fernerkundung
- 3D-Visualisierung und Animation
- Verkehr und Mobilität

Grösste Schweizer GIS-Fachausstellung
EuroGIS-Party

Weitere Informationen unter

www.sogi.ch/gis_sit2008

GIS/SIT 2008

Schweizer Forum für Geoinformation
10.–12. Juni 2008, Universität Zürich-Irchel

GIS/SIT 2008

Forum suisse de la géoinformation
10–12 juin 2008, Université Zurich-Irchel

