

Objektyp: **Advertising**

Zeitschrift: **Geomatik Schweiz : Geoinformation und Landmanagement =
Géomatique Suisse : géoinformation et gestion du territoire =
Geomatca Svizzera : geoinformazione e gestione del territorio**

Band (Jahr): **107 (2009)**

Heft 9

PDF erstellt am: **29.06.2024**

Nutzungsbedingungen

Die ETH-Bibliothek ist Anbieterin der digitalisierten Zeitschriften. Sie besitzt keine Urheberrechte an den Inhalten der Zeitschriften. Die Rechte liegen in der Regel bei den Herausgebern.

Die auf der Plattform e-periodica veröffentlichten Dokumente stehen für nicht-kommerzielle Zwecke in Lehre und Forschung sowie für die private Nutzung frei zur Verfügung. Einzelne Dateien oder Ausdrucke aus diesem Angebot können zusammen mit diesen Nutzungsbedingungen und den korrekten Herkunftsbezeichnungen weitergegeben werden.




Das Veröffentlichen von Bildern in Print- und Online-Publikationen ist nur mit vorheriger Genehmigung der Rechteinhaber erlaubt. Die systematische Speicherung von Teilen des elektronischen Angebots auf anderen Servern bedarf ebenfalls des schriftlichen Einverständnisses der Rechteinhaber.

Haftungsausschluss

Alle Angaben erfolgen ohne Gewähr für Vollständigkeit oder Richtigkeit. Es wird keine Haftung übernommen für Schäden durch die Verwendung von Informationen aus diesem Online-Angebot oder durch das Fehlen von Informationen. Dies gilt auch für Inhalte Dritter, die über dieses Angebot zugänglich sind.

Ein Dienst der *ETH-Bibliothek*
ETH Zürich, Rämistrasse 101, 8092 Zürich, Schweiz, www.library.ethz.ch

<http://www.e-periodica.ch>



GIS für Gasversorger

Die durchgängige Lösung

GEONIS für ArcGIS ist ein durchgängiges und umfassendes System für Netzdokumentation und Asset Management. Die Einsatzmöglichkeiten reichen vom Experten-Desktop-GIS über Geodatenserver bis hin zu Web-GIS und mobilen Lösungen.

Die praxiserprobte Lösung

GEONIS expert Gas orientiert sich an den bewährten Arbeitsabläufen. Die Datenerfassung und -pflege erfolgt flexibel und rasch. Für die Simulation von Leckagen oder die Visualisierung des Versorgungsgebiets ab Einspeisung gehört eine leistungsfähige Netzverfolgung zum Standard.

Ihr Nutzen

- Sehr effiziente Erfassung und Pflege
- Rasche Erzeugung und Nachführung von Planwelten
- Erweiterbar mit Längenprofilen
- Einfache Anpassbarkeit auf individuelle Bedürfnisse
- Durchgängig von Desktop- über Server- bis zum Web-GIS
- Optimale Integration in die bestehende IT-Umgebung
- Modular ergänzbar mit anderen Fachsparten

GEOCOM 
INFORMATIK AG

Kirchbergstrasse 107, CH-3400 Burgdorf
Fon +41 (0)34 428 30 30
Fax +41 (0)34 428 30 32
info@geocom.ch, www.geocom.ch