

Forum = Tribune

Autor(en): **[s.n.]**

Objektyp: **Group**

Zeitschrift: **Geomatik Schweiz : Geoinformation und Landmanagement =
Géomatique Suisse : géoinformation et gestion du territoire =
Geomatca Svizzera : geoinformazione e gestione del territorio**

Band (Jahr): **109 (2011)**

Heft 7

PDF erstellt am: **11.09.2024**

Nutzungsbedingungen

Die ETH-Bibliothek ist Anbieterin der digitalisierten Zeitschriften. Sie besitzt keine Urheberrechte an den Inhalten der Zeitschriften. Die Rechte liegen in der Regel bei den Herausgebern.

Die auf der Plattform e-periodica veröffentlichten Dokumente stehen für nicht-kommerzielle Zwecke in Lehre und Forschung sowie für die private Nutzung frei zur Verfügung. Einzelne Dateien oder Ausdrucke aus diesem Angebot können zusammen mit diesen Nutzungsbedingungen und den korrekten Herkunftsbezeichnungen weitergegeben werden.

Das Veröffentlichen von Bildern in Print- und Online-Publikationen ist nur mit vorheriger Genehmigung der Rechteinhaber erlaubt. Die systematische Speicherung von Teilen des elektronischen Angebots auf anderen Servern bedarf ebenfalls des schriftlichen Einverständnisses der Rechteinhaber.

Haftungsausschluss

Alle Angaben erfolgen ohne Gewähr für Vollständigkeit oder Richtigkeit. Es wird keine Haftung übernommen für Schäden durch die Verwendung von Informationen aus diesem Online-Angebot oder durch das Fehlen von Informationen. Dies gilt auch für Inhalte Dritter, die über dieses Angebot zugänglich sind.

2012: 100 Jahre Amtliche Vermessung Schweiz

Bestellaktion für Werbegeschenke und Kommunikationsmittel

Seit diesem Juni haben alle Mitglieder der Partnerorganisationen die Möglichkeit, zu einem Vorzugspreis – oder zum Teil auch gratis – verschiedene Werbegeschenke und Kommunikationsmittel im Zusammenhang mit dem 100-Jahr-Jubiläum der amtlichen Vermessung zu bestellen.

Ein Kurzbeschrieb der verschiedenen Artikel wurde via Verbandssekretariate versandt, zusammen mit dem Bestellformular, das zwingend bis 3. August 2011 retourniert werden muss. Die Auslieferung erfolgt ab Ende November 2011.

Achtung: Es ist nur eine Bestellrunde vorgesehen!

*Die Projektleitung
Elisabeth Bürki Gyger, Eidgenössische
Vermessungsdirektion, swisstopo*

2012: les cent ans de la mensuration officielle suisse

Campagne de commande des cadeaux publicitaires et des supports de communication

Dès le mois de juin prochain, tous les membres des organisations partenaires pourront passer commande à prix préférentiel – ou gratuitement dans certains cas – de divers cadeaux publicitaires et supports de communication en lien avec la célébration du centenaire de la mensuration officielle.

Par l'entremise des secrétariats d'associations, un bref descriptif des différents articles a été envoyé avec la formule de commande à renvoyer impérativement pour le 3 août 2011. La livraison s'effectuera à compter de la fin novembre 2011.

Ne manquez pas le coche: aucune commande ne sera enregistrée ultérieurement!

*La direction du projet
Elisabeth Bürki Gyger, Direction fédérale des
mensurations cadastrales, swisstopo*

2012: cent'anni di misurazione ufficiale in Svizzera

Ordinazioni di gadget pubblicitari e mezzi di comunicazione

Da giugno di quest'anno tutti i membri delle organizzazioni partner hanno la possibilità di ordinare a un prezzo privilegiato – e in parte anche gratuitamente – diversi gadget pubblicitari e mezzi di comunicazione in relazione con il centenario della misurazione ufficiale.

Una breve descrizione dei diversi articoli è stata inviata tramite le segreterie delle associazioni, unitamente al modulo di ordinazione, che dovrà esserci rispedito tassativamente entro il 3 agosto 2011. La consegna avrà luogo a partire da fine novembre 2011.

Nota bene: è previsto un unico giro di prenotazioni!

*La direzione del progetto
Elisabeth Bürki Gyger, Direzione federale
delle misurazioni catastali, swisstopo*



Online Shop
www.allnav.com

allnav ag
Ch. de la Charrière 3
CH-1891 Vérossaz
www.allnav.com

Tel. 024 550 22 15
Fax 024 550 22 16
romandie@allnav.com

Hauptsitz Schweiz: CH-5504 Othmarsingen
Geschäftsstelle Deutschland: D-71522 Backnang



NOUVEAU! Trimble Tablet

Avec des fonctionnalités DAO et caméra intégrée





Esquisses



DAO



Volumes



Leserumfrage «Geomatik Schweiz»

Liebe Leserinnen und Leser

Wir sind ständig bemüht, die Qualität der Zeitschrift «Geomatik Schweiz» hoch zu halten und interessante und informative Fachartikel und Rubrikbeiträge zu publizieren. Aus diesem Grund möchten wir Sie einladen, an unserer aktuellen LeserInnenbefragung teilzunehmen. Ihre Antworten erlauben uns, die Zeitschrift auch in Zukunft auf Ihre Bedürfnisse ausgerichtet zu gestalten.

Unter dem Link in www.geomatik.ch finden Sie folgende Fragen:

- Frage zum Leseverhalten
- Ihre Meinung zu den Fachartikeln
- Ihre Meinung zu den Rubrikbeiträgen
- Wie oft lesen Sie die Rubrikbeiträge?
- Ergänzende Angaben zu den Fachartikeln
- Würden Sie die Wiedereinführung der Rubrik Auszubildende begrüßen?
- Wie sollte eine Rubrik Auszubildende aussehen?
- Wie oft sollte eine Rubrik Auszubildende publiziert werden?

Vielen Dank für Ihre Teilnahme bis Ende August 2011!

Zeitschriftenkommission

Sondage auprès des lecteurs du «Géomatique Suisse»

Bonjour,

Nous nous efforçons continuellement de garder une bonne qualité de la revue «Géomatique Suisse» et de publier des articles techniques et des rubriques intéressants et informatifs. C'est pourquoi nous aimerions vous demander de participer à notre sondage. Vos réponses nous permettent ainsi de prendre encore mieux en considération vos désirs.

Sous le lien www.geomatik.ch vous trouverez les questions suivantes:

- Question concernant le comportement de lecture
- Votre avis concernant les articles techniques
- Votre avis concernant les rubriques
- Lisez-vous régulièrement les rubriques?
- Indications complémentaires concernant les articles techniques
- Est-ce que vous salueriez la réintroduction d'une rubrique apprentis?
- Quels thèmes devraient être développés?
- A quel rythme devrait être publié la rubrique apprentis?

Merci beaucoup pour votre participation jusqu'à fin août 2011!

La commission de la revue

Sondaggio presso i lettori di «Geomatica Svizzera»

Buongiorno

Ci sforziamo in continuazione di mantenere alta la qualità della rivista «Geomatica Svizzera» e di pubblicare articoli specialistici e rubriche che siano interessanti e informativi. Per questo motivo la invitiamo a partecipare al nostro sondaggio presso i lettori. Le sue risposte ci consentiranno di allestire anche in futuro una rivista adattata alle sue esigenze.

Al link www.geomatik.ch troverà le domande seguenti:

- Domanda sull'atteggiamento di lettura
- Il suo parere sugli articoli tecnici
- Il suo parere sulle rubriche
- Con quale frequenza legge le rubriche?
- Dati addizionali sugli articoli tecnici
- Auspicherebbe la reintroduzione della rubrica sui giovani in formazione?
- Come dovrebbe essere un'eventuale rubrica sui giovani in formazione?
- Con quale frequenza bisognerebbe pubblicare la rubrica sui giovani in formazione?

Grazie di voler rispondere al sondaggio entro fine agosto 2011!

La commissione della rivista



Aus GIS/SIT wird GEOSummit

Die GIS/SIT – Schweizer Forum für Geoinformation als grösster Schweizer Kongress und Ausstellung für Geoinformation hat seit bald zwanzig Jahren ihren festen Platz in der Agenda der Schweizer Geoinformationsbranche. Nun steht eine Weiterentwicklung zum nationalen Gipfeltreffen der Geoinformationsbranche und aller Geoinformationsnutzenden bevor: GEOSummit, erstmals vom 19. bis 21. Juni 2012 in Bern.

Das neue Konzept der GEOSummit wurde am 28. Juni 2011 in Bern den Akteuren der Schweizer Geoinformationsbranche vorgestellt. Das Organisationskomitee zusammen mit dem neuen Partner, der HINTE Messe- und Ausstellungs-GmbH, erläuterten die neuen Zielsetzungen und Angebote und führten vertiefte Gespräche mit den zahlreich erschienenen Interessierten.

Die Schweizerische Organisation für Geo-Information (SOGI), die sich auch als Verband neu aufgestellt hat – als Dachverband vereinigt die SOGI zahlreiche nationale Verbände, die in der Geoinformationsbranche verankert oder mit ihr verbunden sind; als Fachverband vereinigt die SOGI Einzel- und Firmenmitglieder, die zusammen einen immensen Fachpool im Bereich der Geoinformation bilden – will mit der neuen GEOSummit alle GIS-Akteure und Anspruchsgruppen für Geoinformationen in der Schweiz erreichen.

Der GEOSummit mit dem Kongress «GEOconf» und der begleitenden Messe «GEOexpo» soll das nationale Gipfeltreffen werden für alle, die mit Geoinformation arbeiten und Geoinformation nutzen. Die Stärkung und der Ausbau der Lobbyarbeit im Bereich Geoinformation ist angesagt, die Kommunikation mit den Branchen wird intensiviert. Die GEOSummit positioniert sich als «Die Geo-Community in der Schweiz».

Am Bewährten wird festgehalten, was bisher zu kurz kam, wird weiterentwickelt. Der zweijährige Veranstaltungsrhythmus, die dreitägige Veranstaltungsdauer sowie die Kongressstruktur mit Workshops und parallelen Vortragstracks wird grundsätzlich beibehalten. Neu soll Bern als zentraler Standort in der Schweiz die bessere Einbindung der Westschweiz garantieren. Ebenfalls wird neu ein

Kongressprogrammbeirat die breite Abstützung der Kongressthemen aus allen Branchen gewährleisten. Das Call for Papers findet im Herbst 2011 statt.

Wesentlich aufgewertet wird der Bereich Messe. Die bisherige begleitende Firmenausstellung wird zu einer eigenständigen, den Kongress begleitenden Messe (GEOexpo) ausgebaut. Sie tritt mit einem repräsentativen Marktangebot, Trends und Neuheiten sowie einem Verbände Forum auf. Die Messe GEOexpo kann unabhängig vom Kongress GEOconf besucht werden und wird damit auch für ein breites Publikum interessant, also auch für Personen, die nicht ein ganztägiges Vortragsprogramm besuchen wollen. Auch Kunden der Aussteller können so die Messe als breite Informationsplattform nutzen. An der GEOexpo sind zahlreiche Aktivitäten der Aussteller und Verbände im Messebereich geplant.

Die kontinuierliche Kommunikation mit dem Markt und den Branchen wird neu auch zwischen den Veranstaltungen auf hohem Niveau gepflegt. Branchenübergreifende und interdisziplinäre Roundtables zum Thema Geoinformation sind in regelmässiger Folge geplant. Dazu kommt die Berichterstattung zu aktuellen Entwicklungen und Projekten in den jeweiligen Branchenmagazinen und online. Der Ausbau des Mediennetzwerkes läuft bereits. Die Themenbreite der GEOSummit soll schrittweise erweitert werden. Zielgruppen sind insbesondere die Branchen Geomatik, Ver-/Entsorgung, Planung, Umwelt, Sicherheit, Versicherungen, Banken, Tourismus. All diese Branchen sollen als Partner gewonnen werden, in der Messe und am Verbände Forum präsent und im Programmbeirat vertreten sein. Die bisherigen Partner sind auch 2012 wieder dabei, mit zahlreichen neuen Partnern laufen die Gespräche.

Wir freuen uns auf ein grosses Interesse an der neuen GEOSummit im nächsten Jahr und auf zahlreiche Aussteller und Besucher aus der Schweiz und dem angrenzenden Ausland.

De GIS/SIT à GEOSummit

GIS/SIT – le forum suisse de la géoinformation, en tant que plus grand congrès suisse et exposition sur la géoinformation, a trouvé sa place dans l'agenda de la branche en près de vingt ans d'existence. Une nouvelle étape se profile pour le sommet national de la géoinformation et tous ses utilisateurs: GEOSummit, premier du nom, du 19 au 21 juin 2012 à Berne.

Le nouveau concept GEOSummit a été présenté aux acteurs de la géoinformation suisse le 28 juin 2011 à Berne. Le comité d'organisation et son nouveau partenaire, HINTE GmbH, ont expliqué les nouveaux objectifs et prestations, et ont mené des entretiens de fond avec les nombreux intéressés présents.

L'Organisation Suisse pour l'Information Géographique (OSIG), qui s'est également repositionnée en tant que fédération – en tant qu'organisation faitière l'OSIG regroupe les nombreuses associations nationales ancrées dans la géoinformation ou en relation avec elle; en tant qu'association professionnelle l'OSIG regroupe des membres individuels et des membres sociétés qui forment ensemble un vaste pool de compétences dans le domaine de la géoinformation – veut atteindre avec le nouveau GEOSummit tous les acteurs du marché SIG et les parties prenantes de la géoinformation en Suisse.

Le GEOSummit, avec le congrès «GEOconf» et l'exposition accompagnante «GEOexpo», doit devenir le sommet national pour tous ceux qui travaillent avec la géoinformation ou consomment de la géoinformation. Le renforcement et l'expansion de lobbying dans la géoinformation est annoncé, la communication avec la branche sera intensifiée. Le GEOSummit se positionne en tant que «la Geo-Community de Suisse».

Ce qui a fait ses preuves sera maintenu, ce qui n'a pas été suffisamment pris en compte sera encore développé. Le rythme événement de deux ans, la période de trois jours et la structure du congrès avec des ateliers et des conférences en parallèle par thème seront conservés. En tant que nouveauté, l'emplacement central de Berne doit garantir une plus grande participation de la Suisse romande. Autre nouveauté, un comité de programmation assurera un large soutien pour l'ensemble des thèmes du congrès. L'appel aux contributions sera lancé en automne 2011.

L'espace des exposants est amélioré de manière significative. En effet, le salon des exposants dans son mode actuel évoluera vers un mode d'exposition indépendante (GEOexpo), menée en parallèle du congrès. Cette exposition présentera un éventail représentatif du marché, des tendances et des innovations ainsi qu'un forum des associations. Le salon GEOexpo peut être visité indépendamment du congrès GEOconf et est donc d'intérêt pour un large public, également pour des personnes ne souhaitant pas suivre un programme de conférences d'un jour. Les clients des exposants pourront également profiter du salon en tant que plateforme d'information. Au GEOexpo,


de nombreuses activités des exposants et des associations sont prévues dans la zone d'exposition.

La communication continue avec le marché et la branche est également maintenue entre les manifestations. Des tables rondes intersectorielles et interdisciplinaires sur la géoinformation sont prévues en continue. Est également à disposition un compte-rendu des derniers développements et projets dans les magazines de la branche et en ligne. La mise en place du réseau médias est déjà lancée.

La palette des thèmes du GEOSummit sera progressivement étendue. Les groupes cibles sont notamment les milieux de la géomatique, de l'approvisionnement, de l'assainissement, de la planification, de l'environnement, de la sécurité, des assurances, des banques et du tourisme. Tous ces secteurs doivent être recrutés en tant que partenaires, et être présents au salon des exposants et au forum des associations et être représentés au comité de programmation. Les partenaires actuels seront encore là en 2012. Les discussions sont déjà engagées avec de nombreux nouveaux partenaires.

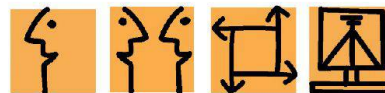
Nous nous réjouissons de susciter un large intérêt pour le nouveau GEOSummit de l'année prochaine et de pouvoir compter sur de nombreux exposants et visiteurs de Suisse et des pays voisins.

Bildungszentrum Geomatik Schweiz



Anmeldung und detaillierte Infos unter www.biz-geo.ch.

Lehrgang Geomatiktechnik Basismodule



Bei den Basismodulen des Durchgangs 2011-1 hat es bei den Modulen **Geschäftsprozesse, Geomatik + IT** und **GIS-Basis** noch einzelne Plätze frei. Die genauen Daten sind auf www.biz-geo.ch ersichtlich.



Bauvermessung

Datum: Samstag, 20. und 27. August, 2. September 2011

Ort: Zürich

Kosten: Fr. 550.–, Nichtmitglied Fr. 660.–

Anmeldung: bis 20. Juli 2011



Ingenieurvermessung

Datum: Freitag, 16. und Samstag, 17. September, 1. Oktober 2011

Ort: Zürich

Kosten: Fr. 550.–, Nichtmitglied Fr. 660.–

Anmeldung: bis 16. August 2011



GIS-Aufbau

Datum: Freitag, 16. und 23. September, Samstag, 24. und Freitag, 30. September und 1. Oktober 2011

Ort: Zürich

Kosten: Fr. 1500.–, Nichtmitglied Fr. 1800.–

Anmeldung: bis 16. August 2011



Grundbuchrecht/Rechte

Datum: Freitag, 23. und Samstag, 24. September, Freitag, 7. und Samstag, 8. Oktober 2011 und Freitag, 14. Oktober 2011 (nur nachmittags)

Ort: Zürich

Kosten: Fr. 700.–, Nichtmitglied Fr. 840.–

Anmeldung: bis 23. August 2011

Tecnico in geomatica nel canton Ticino

Il Centro di formazione geomatica svizzera offre, in cooperazione con il CPT Trevano il perfezionamento modulare per diventare tecnico in geomatica nel canton Ticino. I moduli si tengono a Lugano e in parte anche presso il CSI di Bellinzona.

Descrizione dei corsi: www.biz-geo.ch

Iscrizione: Ladina Rauch, Centro di formazione geomatica svizzera, Segreteria Ticino, via C. Molo 10, 6500 Bellinzona, 079 463 68 83, ladina.rauch@bluewin.ch



Geomatica nell'edilizia

Calcolo tecnico

5. + 30.9.2011

Misurazione edile

3., 10. + 11.10.2011

Misurazione tecnica di precisione

17., 18. + 24.10.2011

Esame finale S9

21.11.2011, 9.00–11.00

Costo intero modulo

membri di associazioni in geomatica:

CHF 1350.–, per tutti gli altri partecipanti:

CHF 1680.–

FGS-Zentralsekretariat:
Secrétariat central PGS:
Segreteria centrale PGS:



Schlichtungsstelle
Office de conciliation
Ufficio di conciliazione
Flühlistrasse 30 B
3612 Steffisburg
Telefon 033 438 14 62
Telefax 033 438 14 64
www.pro-geo.ch

Stellenvermittlung

Auskunft und Anmeldung:

Service de placement

pour tous renseignements:

Servizio di collocamento

per informazioni e annunci:

Alexander Meyer
Feldhofstrasse 37, 8604 Volketswil
Telefon 044 908 33 28 G