

Zeitschrift: Geomatik Schweiz : Geoinformation und Landmanagement =
Géomatique Suisse : géoinformation et gestion du territoire =
Geomatica Svizzera : geoinformazione e gestione del territorio

Herausgeber: geosuisse : Schweizerischer Verband für Geomatik und
Landmanagement

Band: 111 (2013)

Heft: 5

Werbung

Nutzungsbedingungen

Die ETH-Bibliothek ist die Anbieterin der digitalisierten Zeitschriften. Sie besitzt keine Urheberrechte an den Zeitschriften und ist nicht verantwortlich für deren Inhalte. Die Rechte liegen in der Regel bei den Herausgebern beziehungsweise den externen Rechteinhabern. [Siehe Rechtliche Hinweise.](#)

Conditions d'utilisation

L'ETH Library est le fournisseur des revues numérisées. Elle ne détient aucun droit d'auteur sur les revues et n'est pas responsable de leur contenu. En règle générale, les droits sont détenus par les éditeurs ou les détenteurs de droits externes. [Voir Informations légales.](#)

Terms of use

The ETH Library is the provider of the digitised journals. It does not own any copyrights to the journals and is not responsible for their content. The rights usually lie with the publishers or the external rights holders. [See Legal notice.](#)

Download PDF: 05.01.2025

ETH-Bibliothek Zürich, E-Periodica, <https://www.e-periodica.ch>

Sponsoren

Folgende Firmen, Institutionen und Verbände haben sich spontan und grosszügig bereit erklärt, unsere Jubiläumsaktivitäten zu unterstützen:

Hauptsponsoren:



Weitere Sponsoren unserer Jubiläumsaktivitäten und des Sonderhefts 5/2013 Geomatik Schweiz:


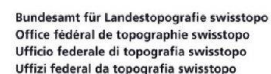
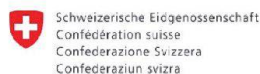


GEOMATIK / BAUINGENIEURWESEN /
GEMEINDEINGENIEURWESEN / PLANUNG
ANDELFINGEN / PFÄFFIKON ZH / WETZIKON / ELGG / SEUZACH



Geoinformation
Vermessung
Landmanagement

Weitere Sponsoren (Sachmittel, finanzielle Unterstützung):



Gesellschaft für die **Geschichte**
der **Geodäsie** in der Schweiz

Im Namen aller Studierenden des Bachelor-Studiengangs Geomatik und Masterstudiengangs MSE Geoinformationstechnologie, aller Mitarbeitenden des Instituts Vermessung und Geoinformation und der Fachhochschule Nordwestschweiz FHNW – HERZLICHEN DANK!