

Objektyp: **Advertising**

Zeitschrift: **Geomatik Schweiz : Geoinformation und Landmanagement =  
Géomatique Suisse : géoinformation et gestion du territoire =  
Geomatca Svizzera : geoinformazione e gestione del territorio**

Band (Jahr): **118 (2020)**

Heft 5

PDF erstellt am: **05.08.2024**

### **Nutzungsbedingungen**


Die ETH-Bibliothek ist Anbieterin der digitalisierten Zeitschriften. Sie besitzt keine Urheberrechte an den Inhalten der Zeitschriften. Die Rechte liegen in der Regel bei den Herausgebern.

Die auf der Plattform e-periodica veröffentlichten Dokumente stehen für nicht-kommerzielle Zwecke in Lehre und Forschung sowie für die private Nutzung frei zur Verfügung. Einzelne Dateien oder Ausdrucke aus diesem Angebot können zusammen mit diesen Nutzungsbedingungen und den korrekten Herkunftsbezeichnungen weitergegeben werden.

Das Veröffentlichen von Bildern in Print- und Online-Publikationen ist nur mit vorheriger Genehmigung der Rechteinhaber erlaubt. Die systematische Speicherung von Teilen des elektronischen Angebots auf anderen Servern bedarf ebenfalls des schriftlichen Einverständnisses der Rechteinhaber.

### **Haftungsausschluss**

Alle Angaben erfolgen ohne Gewähr für Vollständigkeit oder Richtigkeit. Es wird keine Haftung übernommen für Schäden durch die Verwendung von Informationen aus diesem Online-Angebot oder durch das Fehlen von Informationen. Dies gilt auch für Inhalte Dritter, die über dieses Angebot zugänglich sind.



**Die Schweizerische Südostbahn AG (SOB) ist ein eigenständiges, in der Ost- und Zentralschweiz verankertes Bahnunternehmen, das jährlich rund 13 Millionen Fahrgäste bewegt. Über 650 Mitarbeitende engagieren sich täglich für eine optimale Betreuung unserer Kundinnen und Kunden. Mit Blick nach vorne setzen wir auf moderne Führungsgrundsätze und Arbeitsmodelle, eine wertschätzende und offene Kultur sowie faire Anstellungsbedingungen.**

Zur Ergänzung unseres Teams in Samstagern suchen wir einen

## **Fachexpert in Geomatik und Trassierung (w/m) 60-100%**

### **Ihre Aufgaben**

- Projektieren der optimalen Trassierung von Gleis- und Weichenanlagen
- Fachtechnische Unterstützung des Bereiches Fahrbahn bei Unterhaltsarbeiten
- Begleitung von Projekten in Fragestellungen der Geomatik
- Datenführung in Datenbanken (GIS, DfA Toporail)
- Konzepterstellung, Beschaffung und Begleitung von Vermessungs- und Überwachungsmandaten
- Verantwortung über die Qualität des Festpunktnetzes (Gleisversicherung)

### **Ihr Profil**

- Abgeschlossene Ausbildung Bau-, Geomatik- oder Kulturingenieur ETH/FH
- Erfahrung in Trassierung Fahrbahn oder Bereitschaft zur Weiterbildung in diesem Bereich
- Selbstständige, belastbare und zuverlässige Persönlichkeit
- Ziel- und lösungsorientierte Arbeitsweise

Weitere Informationen erteilt Ihnen gerne Urs Flückiger, Leiter Datenmanagement Infrastruktur, Tel 058 580 72 46.

### **Arbeitsort**

Stationsstrasse 52, 8833 Samstagern

Bei uns erwartet Sie eine abwechslungsreiche und spannende Tätigkeit mit interessanten Entwicklungsmöglichkeiten, als Teil eines dynamischen Teams. Fühlen Sie sich angesprochen? Wir freuen uns auf Ihre Bewerbung.

### **Schweizerische Südostbahn AG**

Personal & Organisation  
Corinne Fuster  
Bahnhofplatz 1a  
9001 St. Gallen  
+41 58 580 70 70  
www.sob.ch



**Office de l'information sur le territoire**  
recherche un-e :

## **INGÉNIEUR-E EN GÉOMATIQUE**

**CDI 80% à 100%**

### **MISSIONS PRINCIPALES**

Vous supervisez l'exécution de la mensuration officielle effectuée par les bureaux privés dans le domaine des premiers relevés et des renouvellements; en particulier, vous contrôlez la conformité des travaux réalisés avec les normes, les procédures et les exigences légales et techniques et assurez le suivi financier.

Vous pilotez des projets de mensuration officielle dans le cadre de la mise en œuvre de l'infrastructure cantonale de données géographiques (ICDG) prévue par la loi fédérale sur l'information géographique (LGéo) et sa loi d'application cantonale (LGéo-VD).

Vous assumez des responsabilités particulières, contribuez à la formation transversale et participez à la révision des normes et des méthodes appliquées dans le domaine de la mensuration officielle.

### **PROFIL SOUHAITÉ**

Master ou bachelor en géomatique.

5 ans de pratique professionnelle dans le domaine de la mensuration officielle.

Très bonnes connaissances des techniques d'acquisition de données et des procédures appliquées dans le domaine de la mensuration officielle et grande aisance dans l'utilisation des outils informatiques.

Excellente capacité d'analyse et de synthèse et sens de l'organisation.

Facultés d'écoute et de communication, flexibilité.

Bonnes compétences rédactionnelles.

L'État de Vaud accorde la plus haute importance à l'égalité de traitement face à la diversité des parcours de vie des collaboratrices et collaborateurs. Les femmes étant sous-représentées dans cette profession, nous nous réjouissons particulièrement de recevoir leur candidature.

**Lieu de travail :** Lausanne

**Classe salariale :** 12

**Divers :** Date d'entrée : 1er septembre 2020 ou à convenir

*L'office de l'information sur le territoire (OIT) fournit les données nécessaires aux prises de décision ayant un impact sur le territoire. L'OIT assure notamment la réalisation de la mensuration officielle (MO), ainsi que la mise en œuvre de la Loi sur la géoinformation (LGéo).*

### **DOSSIER DE CANDIDATURE**

Office de l'information sur le territoire (OIT)

Av. de l'Université 5

1014 Lausanne

charles.de-rham@vd.ch

Référence : 1489789

### **RENSEIGNEMENTS**

Monsieur Charles de Rham

Responsable Travaux géométriques

021 316 24 62, charles.de-rham@vd.ch

### **DÉLAI DE POSTULATION**

31 mai 2020

www.vd.ch/oit



Die T-Vermessung GmbH ist ein einzigartiges Vermessungsbüro im Berner Seeland. Wir stehen ein für: «Geht nicht, gibt's nicht». Bei uns ist der Kunde König! Mit unserer Philosophie haben wir Erfolg und wachsen. Unsere Arbeiten für Ingenieurbüros, Bauunternehmungen und Architekten bieten immer wieder spannende und neue Herausforderungen.

Wir suchen ab sofort oder nach Vereinbarung eine/n

**Geomatiktechniker/in** oder **Geomatikingenieur /in**  
Arbeitspensum 20% - 100%

Dein Profil:

- Liebe zum exakten und zuverlässigen Arbeiten
- selbstständig, flexibel und ehrlich
- gute Kenntnisse oder grosses Interesse in der Bau- und Ingenieurvermessung.
- du übernimmst Verantwortung
- Microstationkenntnisse von Vorteil

Wir bieten:

- flexible Arbeitszeiten / Arbeitsplatz (Büro und Homeoffice)
- grosse Selbstbestimmung
- Möglichkeit zur aktiven Mitgestaltung
- Interesse an neuen Ideen und Innovationen
- das ganze Bauvermessungsspektrum

Für weitere Auskünfte steht Dir Stefan Trachsel unter Tel: 079 772 95 92 zur Verfügung. Wir freuen uns auf Deine schriftliche Bewerbung an [s.trachsel@t-vermessung.ch](mailto:s.trachsel@t-vermessung.ch).



Die GeoWork AG ist eine junge und innovative Vermessungsdienstleisterin mit Sitz in Aeschi b. Spiez.

Das Angebot umfasst die Bereiche Bau- und Ingenieurvermessung, Drohnenvermessung, Bauprofilierung, Leitungskataster und Geoinformation. Unser Einsatzgebiet ist vorwiegend im Kanton Bern (Berner Oberland) sowie in angrenzenden Kantonen.

Zur Verstärkung unseres Teams suchen wir per August 2020 eine/n

## Geomatiker/in (80–100%)

### Dein Aufgabengebiet

Du bearbeitest selbstständig und hauptsächlich im Alleingang Projekte in den folgenden Tätigkeitsbereichen:

- Bauvermessungen
- Bestandes-/Geländeaufnahmen (GNSS, Tachymetrie)
- Bauprofilierungen
- Aussteckungen für Bauprojekte
- Zustandserfassungen (Rissprotokolle u.ä.)
- Leitungskataster
- Spezialvermessungen

Du bist grösstenteils draussen im Gelände unterwegs.

### Dein Anforderungsprofil

Du bist Geomatiker/in und bringst idealerweise Erfahrungen in der Bau- und Ingenieurvermessung mit. Du bist interessiert an einem vielseitigen Tätigkeitsgebiet, arbeitest gerne unter Eigenverantwortung draussen und es macht dir nichts aus, alleine und selbstständig unterwegs zu sein. Freude an der Arbeit, Zuverlässigkeit, Zielstrebigkeit, Durchsetzungsvermögen und Flexibilität sind für dich selbstverständlich und du bist im Besitz eines Führerausweises der Kat. B oder bestenfalls BE.

### Unser Angebot

Wir bieten vielseitige, interessante und herausfordernde Aufgaben in den verschiedensten Bereichen der Vermessung. Für die Ausführung der übertragenen Arbeiten steht dir ein eigenes, voll ausgerüstetes Firmenfahrzeug mit modernen Leica-Vermessungsgeräten zur Verfügung. Büroarbeiten erledigst du im Homeoffice mit Software von rmDATA. Zeitgemässe Anstellungsbedingungen sowie eine faire Entlohnung sind selbstverständlich.

Haben wir dein Interesse geweckt?

Möchtest du gerne in unserer jungen und dynamischen Firma mitwirken? Sende deine vollständigen Bewerbungsunterlagen per Mail an: [Philipp Zaugg, p.zaugg@geowork.ch](mailto:Philipp.Zaugg@geowork.ch)  
Weitere Auskünfte erteilt dir Philipp Zaugg gerne unter Tel. 033 335 70 60

### GeoWork AG | Vermessung + Bauprofilierung

Allmigässli 43 | Postfach 129 | 3703 Aeschi b. Spiez  
+41 33 335 70 60 | [info@geowork.ch](mailto:info@geowork.ch) | [www.geowork.ch](http://www.geowork.ch)

## Suchen Sie Fachpersonal?




Inserate in der Geomatik Schweiz helfen Ihnen.

Wenn es eilt,  
per Mail  
[info@sigimedia.ch](mailto:info@sigimedia.ch)

## Korrigenda

Bei der Bildlegende in der «Geomatik Schweiz» 4/2020, Seite 108, wurden die Namen vertauscht. Gerne möchten wir dies richtigstellen.



Prof. Ernst Spiess (links) und Tim Trainor, der Präsident der International Cartographic Association (ICA) anlässlich des 50-Jahre-Jubiläums der Schweizerischen Gesellschaft für Kartographie (SGK) am 25. Oktober 2019 in Bern (Foto: Thomas Maag).

# Lust auf mehr Wissen?








Wir führen weitere Fachtitel im Programm!

www.sigimedia.ch

### Geomatik Schweiz Géomatique Suisse Geomatica Svizzera

**Fachgebiete / Domaines spécialisés**  
Geoinformationssysteme, Geodäsie, Vermessung, Kartographie, Photogrammetrie, Fernerkundung, Landmanagement, Raumplanung, Strukturverbesserung, Kulturtechnik, Boden, Wasser, Umwelt, Gemeindeingenieurwesen  
Systèmes d'information du territoire, géodésie, mensuration, cartographie, photogrammétrie, télédétection, gestion et aménagement du territoire, améliorations structurelles, génie rural, sol, eaux, environnement, génie communal

**Redaktion / Rédaction**  
redaktion@geomatik.ch

*Chefredaktor / Rédacteur en chef*  
**Glatthard Thomas**, dipl. Kulturing. ETH/SIA  
Stutzstrasse 2, 6005 Luzern, Tel. 041 410 22 67

*FGS Redaktion / Rédaction PGS*  
**Nicol Maron**, nicol.maron@avannamut.ch

*Rédaction romande*  
**Benes Beat**, ing. rural EPFZ  
rte de la Traversière 3, 2013 Colombier  
tél. 032 841 14 62, b.benes@net2000.ch

*Sekretariat / Secrétariat*  
**Redaktionssekretariat**  
SIGmedia AG, Alte Bahnhofstrasse 9a, CH-5610 Wohlen  
Tel. 056 619 52 52, Fax 056 619 52 50, info@sigimedia.ch

**Erscheinungsweise / Parution**  
10 x jährlich / 10 x par an

**Manuskripte / Manuscrits**  
bitte per E-Mail einsenden (max. 8 MB)  
Prière de les envoyer par e-mail (max. 8 MB)

#### Herausgeber / Editeurs

**GEOSUISSE**  
Schweizerischer Verband für Geomatik und Landmanagement – SIA-Fachverein  
Société suisse de géomatique et de gestion du territoire – Société spécialisée SIA  
Kapellenstrasse 14, Postfach 5236, 3001 Bern,  
Tel. 031 390 99 61, Fax 031 390 99 03,  
info@geosuisse.ch, www.geosuisse.ch

Schweizerische Gesellschaft für Photogrammetrie und Fernerkundung (SGPF)  
Société Suisse de photogrammétrie et de télédétection (SSPT)  
c/o Bundesamt für Landestopographie  
3084 Wabern, Tel. 031 963 21 11  
www.sgpf.ch

Fachleute Geomatik Schweiz (FGS)  
Professionnels Géomatique Suisse (PGS)  
Professionisti Geomatica Svizzera (PGS)  
Zentralsekretariat, Flühlistrasse 30 B,  
3612 Steffisburg, Tel. 078 674 13 77,  
admin@pro-geo.ch, www.pro-geo.ch

**GEO-ING**  
Fachgruppe der Geomatik Ingenieure Schweiz  
Groupement professionnel des ingénieurs en géomatique Suisse  
Swiss Engineering  
3000 Bern  
info@geo-ing.ch  
www.geo-ing.ch

#### Verlag, Abonnemente, Inserate / Edition, Abonnements, Annonces

**Abbonementsdienst /  
Service des abonnements**  
Neuabonnemente, Adressänderungen /  
Nouveaux abonnements, changements d'adresse  
SIGmedia AG  
Alte Bahnhofstrasse 9a  
CH-5610 Wohlen  
Tel. 056 619 52 52, Fax 056 619 52 50  
verlag@geomatik.ch

**Preise / Prix de vente**  
Inland / Suisse Fr. 96.–  
Ausland / Etranger Fr. 120.–  
Einzelnummer /  
Prix du numéro Fr. 10.– plus Porto /  
plus port

**Sondernummer /  
Prix du numéro spécial** Fr. 15.– plus Porto /  
plus port

Studenten, Lehrlinge / Etudiants apprentis  
halber Preis / demi tarif  
Luftpost / Poste aérienne  
Zuschlag / Surtaxe Fr. 30.– / Fr. 60.–

**Inserate / Annonces**  
Fr. 10.– Chiffre-Gebühr / Supplément pour  
annonces sous chiffre  
Rabatt bei Wiederholungen / Rabais de répétition  
3 x: 5%, 6 x: 10%, 10 x: 15%  
Annahmeschluss / Délai d'insertion  
Am 10. des Vormonats

**Geomatik Schweiz im Internet /  
Géomatique Suisse sur Internet:**  
www.geomatik.ch

**ISSN 1660-4458**

Copyright 2020 by  
SIGmedia AG, CH-5610 Wohlen

## Airborne Laserscanning

### BSF Swissphoto AG

Laserbefliegungen, Auswertungen und Produkterstellung: Höhenmodelle, 3D-Stadtmodelle, Visualisierungen  
8105 Regensdorf-Watt Tel. 044 871 22 22  
info@bsf-swissphoto.com www.bsf-swissphoto.com

### Helimap System AG

«we map the inaccessible»  
Helikoptergestützt mit dem Helimap System®.  
Befliegung und Datenauswertung:  
Digitale Geländemodelle, Höhenlinien, TIN  
Le Grand-Chemin 73 www.helimap.ch  
1066 Epalinges Tél. 021 785 02 02  
Mühlezelgstrasse 15 info@helimap.ch  
8047 Zürich Tel. 044 515 20 52

## CAD / CAM

### Cadwork Informatik CI AG

CAD/CAM-Systeme für Hochbau, Tiefbau, GEP/GIS, Visualisierung  
Aeschenvorstadt 21 Tel. 061 278 90 10  
4051 Basel Fax 061 278 90 20  
basel@cadwork.ch www.cadwork.com

### Mensch und Maschine Schweiz AG

Autodesk GIS-Lösungen – WebGIS /  
Mobile GIS – BIM für Infrastrukturprojekte  
5034 Suhr Tel. 062 855 60 60  
www.mum.ch info@mum.ch

## Computertechnik / Informatique

### ADASYS AG

Entwickeln von Datenmodellen und darauf basierenden Anwendungen  
Postfach 5019  
8050 Zürich Tel. 044 363 19 39  
software@adasys.ch www.adasys.ch

## Geodaten / Géodonnées

### bbp geomatik ag

Gebäude-, Stadt-, Terrain- und Oberflächenmodelle, Mobilitäts- und Marktdaten, SEin  
Worbstrasse 164  
3073 Gümliigen Tel. 031 950 95 95  
bbp@geozen.ch www.geozen.ch

### Bundesamt für Landestopografie swisstopo

Luft-, Satelliten- und Orthobilder, Landschaftsmodelle, Höhenmodelle, Digitale Karten, Geologische Daten, Geodienste, 3D-Visualisierungen  
Seftigenstrasse 264 Tel. +41 58 469 01 11  
3084 Wabern Fax +41 58 469 04 59  
geodata@swisstopo.ch www.swisstopo.ch

### EBP Schweiz AG

Satellitenbilddaten, Höhenmodelle, Mobilitätsdaten, Datenkomprimierung, Koordinatentransformationen  
Mühlebachstrasse 11 Tel. 044 395 16 16  
8032 Zürich Fax 044 395 16 17  
www.ebp.ch geoinfo@ebp.ch

## Geografische Informationssysteme Systèmes d'information du territoire

### ADASYS AG

Entwickeln von Datenmodellen und darauf basierenden Anwendungen  
Schlossbergstrasse 38  
8820 Wädenswil Tel. 044 363 19 39  
software@adasys.ch www.adasys.ch

### Eisenhut Informatik AG

Softwareentwicklung, Erstellung von Datenmodellen, INTERLIS-Schnittstellen  
Kirchbergstrasse 107  
Postfach Tel. 034 423 52 57  
3401 Burgdorf www.eisenhutinformatik.ch

### EBP Schweiz AG

Konzepte, Datenbanken, Analysen, Softwareentwicklung, Visualisierungen, Internet-Applikationen, Beratungen/Schulungen  
Mühlebachstrasse 11 Tel. 044 395 16 16  
8032 Zürich Fax 044 395 16 17  
www.ebp.ch geoinfo@ebp.ch

### Esri Schweiz AG

Vertrieb, Entwicklung, Consulting, Schulung und Support von Geografischen Informationssystemen: Esri ArcGIS Produktfamilie (Desktop GIS, mobiles GIS, Server GIS, Entwickler GIS)  
Josefstrasse 218 Tel. 058 267 18 00  
8005 Zürich info@esri.ch  
www.esri.ch

### Esri Suisse SA

Grand-Rue 9 Tél. 058 267 18 60  
1260 Nyon info@nyon.esri.ch  
www.esri.ch

### ewp AG

Dienstleistungszentrum Geoinformation (Beratung, Projektleitung, System- und Datenaufbau, Geodatenserver)  
Datenerfassung und Nachführung  
Massgeschneiderte GIS Lösungen für Infrastruktur-Management (Strassen, Kunstbauten, Abwasser und Wasser)  
Web- und mobile Lösungen, 3D-Modelle  
Rikonerstrasse 4 CH-8307 Effretikon  
Tel. 052 354 21 11  
effretikon@ewp.ch www.ewp.ch

### GEOAargau AG

Geoinformatik, GIS, Informationssysteme – Dienstleistungszentrum Geoinformation (Beratung, Projektleitung, System- und Datenaufbau, Geodatenserver), Software-Entwicklung und Vertrieb (GEMLIS® – Gemeinde-Land-Informationssystem)  
Frey-Herosé-Str. 25 Tel. 079 292 97 47  
CH-5000 Aarau Fax 079 277 23 05  
abernath@geoaargau.ch  
www.geoaargau.ch

### GEOBOX AG

Vertrieb, Entwicklung, Schulung und Support basierend auf Autodesk AutoCAD Map 3D.  
Amtliche Vermessung, Raumplanung, Werkthemen  
St. Gallerstrasse 10 Tel. +41 44 515 02 80  
CH-8400 Winterthur info@geobox.ch  
http://www.geobox.ch

### Geocom Informatik AG (a VertiGIS company)

Software-Entwicklung, Vertrieb, Schulung und Support der GEONIS GIS-Produktfamilie für ArcGIS, fokussiert auf die Amtliche Vermessung sowie Unternehmen in der Ver- und Entsorgung.  
Kirchbergstrasse 107  
3400 Burgdorf Tel. +41 31 561 53 00  
info@geocom.ch www.geocom.ch

### GeoConcept International Software SA

Filiale suisse de l'éditeur français  
GeoConcept SA  
Editeur de la solution de Système d'Information Territoriale EDILIS  
Case Postale 1627  
Rue de la Gabelle 34 Tel. 022 343 35 09  
CH-1227 Carouge  
www.edilis.net Fax 022 300 02 28

### GEOINFO IT AG

Entwicklung und Betrieb von Geodateninfrastrukturen, WebGIS/mobileGIS sowie kartenbasierten Verwaltungslösungen: Infrastruktur, Sicherheit, Vegetation und Landwirtschaft.  
Kasernenstrasse 69 Tel. 071 353 53 53  
9100 Herisau www.geoinfo.ch

### Gossweiler Ingenieure AG

Aufbau und Nachführung GIS/NIS; Geodaten-server und interaktive WebGIS; Mobile GIS  
www.gossweiler.com Tel. 044 802 77 11  
geoinformatik@gossweiler.com

### Mensch und Maschine Schweiz AG

Autodesk GIS-Lösungen – WebGIS /  
Mobile GIS – BIM für Infrastrukturprojekte  
5034 Suhr Tel. 062 855 60 60  
www.mum.ch info@mum.ch

### rmDATA AG

Entwicklung, Vertrieb, Schulung und Support von Software für Vermessung und Geoinformation  
Bahnhofstrasse 23 Tel. 041 511 21 31  
CH-8956 Killwangen Fax 041 511 21 27  
office@rmdatagroup.ch www.rmdatagroup.ch

### SITTEL Consulting SA

Rue de Lausanne 15 Tél. 027 322 48 46  
1950 Sion VS Fax 027 322 75 32  
info@sittel.ch www.sittel.ch

## Geo-Marketing

### bbp geomatik ag

Marktdaten, Einzugsgebiete, Erreichbarkeit  
Worbstrasse 164  
3073 Gümliigen Tel. 031 950 95 95  
bbp@geozen.ch www.geozen.ch

### GeoConcept International Software SA

Filiale suisse de l'éditeur français  
GeoConcept SA  
Editeur de solutions de Geobusiness et de  
Geologique  
Case Postale 1627  
Rue de la Gabelle 34 Tel. 022 343 35 09  
CH-1227 Carouge  
www.geoconcept.com Fax 022 300 02 28

## Geometermaterial Accessoires pour mensuration

### Losatec GmbH

Haselstrasse 5 3930 Visp  
Métralie 26 3960 Sierre  
www.losatec.ch Tel. 079 342 50 30

### Schenkel Vermessungen AG

www.schenkelvermessungen.ch

### Swissat AG

Komplettes Sortiment an  
– Vermessungsinstrumente  
– Vermessungszubehör  
– Vermessungsmaterial  
– Bauzubehör  
Churerstrasse 55  
8852 Altendorf Tel. +41 55 44 222 66  
www.swissat.ch www.swissat-shop.ch

## Gewässervermessung Mensuration des eaux

**Staubli, Kurath & Partner AG**  
Ingenieurbüro SIA USIC

Gewässervermessungen mit Präzisions-  
echolot; wasserbauliche Beurteilung bzgl.  
Kolk, Ablagerung, Sedimenttransport;  
Hydraulische Berechnungen; Analyse von  
Wasserproben  
Bachmattstrasse 53, 8048 Zürich  
Tel. 043 336 40 50  
sk@wasserbau.ch www.wasserbau.ch

## Industrievermessung Géodésie industrielle

**Schenkel Vermessungen AG**  
www.schenkelvermessungen.ch

## Informations- und Geodaten- Management / Gestion des informa- tions et données géographiques

**bbp geomatik ag**

Datenerfassung, Systemaufbau, Web-GIS  
Worbstrasse 164  
3073 Gümliigen Tel. 031 950 95 95  
bbp@geozen.ch www.geozen.ch

**ewp AG**

Dienstleistungszentrum Geoinformation  
(Beratung, Projektleitung, System- und  
Datenaufbau, Geodatenserver)  
Datenerfassung und Nachführung  
Massgeschneiderte GIS Lösungen für  
Infrastruktur-Management (Strassen, Kunst-  
bauten, Abwasser und Wasser)  
Web- und mobile Lösungen, 3D-Modelle  
Rikonerstrasse 4 CH-8307 Effretikon  
Tel. 052 354 21 11  
effretikon@ewp.ch www.ewp.ch

**GEOINFO IT AG**

Entwicklung und Betrieb von Geodateninfra-  
strukturen, WebGIS/mobileGIS sowie karten-  
basierten Verwaltungslösungen: Infrastruktur,  
Sicherheit, Vegetation und Landwirtschaft.  
Kasernenstrasse 69 Tel. 071 353 53 53  
9100 Herisau www.geoinfo.ch

**geoProRegio AG**

Innovative Webplattform für vernetzte  
regionale Geodienste www.geoproregio.ch  
Haselstrasse 15 Tel. 056 200 22 22  
5401 Baden info@geoproregio.ch

**Gossweiler Ingenieure AG**

Erfassung, Nachführung und Analyse;  
Geodienste; Infrastruktur-Management;  
Beratungen, Konzepte und Entwicklungen  
mit interdisziplinärem Praxisbezug  
www.gossweiler.com Tel. 044 802 77 11  
geoinformatik@gossweiler.com

## Instrumente und Geräte Instruments et appareils

**Fieldwork, Kompetenz von Topcon**

Maschinenkontroll- und Vermessungssysteme AG  
Bleichelstrasse 22 Tel. +41 71 440 42 63  
CH-9055 Bühler Fax +41 71 440 42 67  
info@fieldwork.ch www.fieldwork.ch

**Geo Science SA, Verkauf und Vermietung**

von Vermessungsinstrumenten und Zubehör  
für Geomatik und Bau  
9443 Widnau Tel. 071 726 12 11  
www.geo-science.ch sales@geo-science.ch

**Happy Survey Sagl**

Verkauf und Miete von Vermessungsgeräten  
für Geomatik und Bau  
Via Luganetto 4 6962 Lugano-Viganello  
info@happysurvey.ch www.happysurvey.ch

**Leica Geosystems AG**

Beratung, Verkauf, Miete, Technischer  
Support und Service von Produkten für  
Geomatik, Bau und Industrie-Vermessungs-  
anwendungen  
Europa-Strasse 21 Tel. 044 809 33 11  
8152 Glattbrugg Fax 044 810 79 37  
Rue de Lausanne 60 Tel. 021 633 07 20  
1020 Renens Fax 021 633 07 21  
info.swiss@leica-geosystems.com  
www.leica-geosystems.ch

**Schenkel Vermessungen AG**

www.schenkelvermessungen.ch

**Swissat AG**

Komplettes Sortiment an  
– Vermessungsinstrumente  
– Vermessungszubehör  
– Vermarktungsmaterial  
– Bauzubehör  
Churerstrasse 55  
8852 Altendorf Tel. +41 55 44 222 66  
www.swissat.ch www.swissat-shop.ch

## Kartographie / Cartographie

**FLOTRON AG**

Digitale Kartographie, individuelle kunden-  
spezifische Produkte, Luftbildkarten, Wander-  
und Bikekarten, Gemeindepläne, Standort-  
karten, Ortspläne  
3860 Meiringen Tel. 033 972 30 30  
info@flotron.ch www.flotron.ch

**Orell Füssli Kartographie AG**

Digitale Kartographie-Dienstleistungen  
GIS-Bearbeitungen, GU für Druckprodukte  
Intergraph Cartographic Consultant  
Dietzingerstrasse 3  
Postfach 8775 Tel. 044 454 22 22  
8036 Zürich Fax 044 454 22 29  
info@orellkarto.ch www.orellkarto.ch

## Mobiles GIS

**ewp AG**

Dienstleistungszentrum Geoinformation  
(Beratung, Projektleitung, System- und  
Datenaufbau, Geodatenserver)  
Datenerfassung und Nachführung  
Massgeschneiderte GIS Lösungen für  
Infrastruktur-Management (Strassen, Kunst-  
bauten, Abwasser und Wasser)  
Web- und mobile Lösungen, 3D-Modelle  
Rikonerstrasse 4 CH-8307 Effretikon  
Tel. 052 354 21 11  
effretikon@ewp.ch www.ewp.ch

**Mensch und Maschine Schweiz AG**

Autodesk GIS-Lösungen – WebGIS /  
Mobile GIS – BIM für Infrastrukturprojekte  
5034 Suhr Tel. 062 855 60 60  
www.mum.ch info@mum.ch

## Natursteine / Pierres naturelles

**Graniti Maurino SA**

Marksteine Tel. 091 862 13 22  
6710 Biasca Fax 091 862 39 93

## Personal- und Stellenvermittlung Agences de placement de personnel

**Schenkel Vermessungen AG**

Vermessungsfachleute für Dauer- und  
Temporärstellen im In- und Ausland  
www.schenkelvermessungen.ch

## Photogrammetrie / Photogrammétrie

**BSF Swissphoto AG**

Bildflüge, Auswertungen und Produkterstellung:  
Höhenmodelle, Orthophotos, 3D-Stadtmodelle  
8105 Regensdorf-Watt Tel. 044 871 22 22  
info@bsf-swissphoto.com www.bsf-swissphoto.com

**FLOTRON AG**

Auswertungen von Nahbereichs-, Luftauf-  
nahmen, LiDAR und Fernerkundungsdaten  
Orthofotos, Geländemodelle  
3D-Visualisierungen  
3860 Meiringen Tel. 033 972 30 30  
info@flotron.ch www.flotron.ch

**Helimap System AG**

«we map the inaccessible»  
Bildflüge mit dem Helimap System® und Aus-  
wertungen: Digitale Geländemodelle, Ortho-  
photos, stereoskopische Auswertungen.  
Le Grand-Chemin 73 www.helimap.ch  
1066 Epalinges Tél. 021 785 02 02  
Mühlezelgstrasse 15 info@helimap.ch  
8047 Zürich Tel. 044 515 20 52

**PAT PHOTOGRAMMETRIE SA**

Prises de vue numériques, Orthophotos,  
Restitution numérique et analytique (archive  
d'images argentiques), MNT, Maquette 3D  
Rte de Chandoline 25b Tél. 027 323 16 16  
1950 Sion www.pat-sa.ch  
Chemin du Lussex 40 Tél. 021 625 90 90  
1008 Jouxens-Mézery pat.sa@bluewin.ch

**Schenkel Vermessungen AG**

Nahbereich- und Architekturphotogram-  
metrie, 3D-Laserscanning DGM, Orthophotos  
www.schenkelvermessungen.ch

## Satellitenbilder Images satellites

**MFB-GeoConsulting GmbH**

Intergraph/ERDAS Bildverarbeitungs-, Photo-  
grammetrie- und 3D-Lösungen; Vertrieb /  
Analyse von Satellitenbildern  
4500 Solothurn Tel. 031 765 50 63  
contact@mfb-geo.com www.mfb-geo.com

**National Point of Contact for Satellite Images**

Nationales Satellitenbild-Archiv, Vertriebs-  
und Informationsstelle  
Archives nationales, distribution et  
informations  
Bundesamt für Landestopografie swisstopo  
Seftigenstrasse 264 Tel. 058 469 01 11  
3084 Wabern Fax 058 469 04 59  
npoc@swisstopo.ch www.npoc.ch

# Bezugsquellenregister / Répertoire des fournisseurs

## Scanner

### Fieldwork, Kompetenz von Topcon

Maschinenkontroll- und Vermessungssysteme AG  
Bleichelstrasse 22 Tel. +41 71 440 42 63  
CH-9055 Bühler Fax +41 71 440 42 67  
info@fieldwork.ch www.fieldwork.ch

## Spezial-Vermessungen Mensurations spéciales

### Amberg Technologies AG

Produkte: Messsysteme und Software für  
Tunnel- und Eisenbahnbau  
Dienstleistungen: Ingenieur- und Bau-  
vermessung, Bahnvermessung, Deformations-  
messungen, automatisches Monitoring  
8105 Regensdorf Tel. 044 870 92 22  
geoengineering@amberg.ch www.amberg.ch/at

### FLOTRON AG

Ingenieurvermessung  
Deformationsmessungen  
Automatische Überwachungssysteme  
Steinbruch-, Deponien- und Kiesgruben-  
verwaltungen  
3860 Meiringen Tel. 033 972 30 30  
info@flotron.ch www.flotron.ch

### GEOINFO Vermessungen AG

Bauvermessung, Geomonitoring, Sensorik  
Lindenwiesstrasse 12 Tel. 071 388 85 85  
9200 Gossau www.geoinfo.ch

### Gossweiler Ingenieure AG

Ingenieur-, Bau- und Spezialvermessungen;  
Überwachungsmessungen, Geomonitoring;  
Bestandesaufnahmen; Gewässerprofile  
www.gossweiler.com Tel. 044 802 77 11  
vermessungen@gossweiler.com

### IUB Engineering AG

Ingenieur-, Bau-, Tunnel- und  
Bahnvermessung, Überwachungsmessungen  
Belpstrasse 48, Postfach Tel. 031 357 11 11  
CH-3000 Bern 14 www.iub-ag.ch

## Strassen- und Verkehrsdaten / Données routières et de traffic

### bbp geomatik ag

Routingfähige Strassennetze TOMTOM,  
HERE, Verkehrsdaten, Anwendungen  
Worbstrasse 164  
3073 Gümligen Tel. 031 950 95 95  
bbp@geozen.ch www.geozen.ch

## Terrestrial Laserscanning

### Geo Science SA, Kompetenz von Faro

Vertrieb Faro Scanner und Software  
9443 Widnau Tel. 071 726 12 11  
www.geo-science.ch sales@geo-science.ch

### Gossweiler Ingenieure AG

Architekturvermessung; 3D-Modelle;  
Objektdokumentationen; Visualisierungen  
www.gossweiler.com 3D@gossweiler.com

### Leica Geosystems AG

Beratung und Verkauf von «High Definition  
Surveying» Systemen  
Europa-Strasse 21 Tel. 044 809 33 11  
8152 Glattbrugg Fax 044 810 79 37  
Rue de Lausanne 60 Tel. 021 633 07 20  
1020 Renens Fax 021 633 07 21  
info.swiss@leica-geosystems.com  
www.leica-geosystems.ch

### Schenkel Vermessungen AG

www.schenkelvermessungen.ch

## Vermarktungsmaterial Matériel de démarcation

### Schenkel Vermessungen AG

Messingbolzen, Messnägeln, Zielmarken,  
Grenzmarksteine  
8052 Zürich Tel. 044 361 07 00  
www.schenkelvermessungen.ch  
Online-Shop

### Swissat AG

Komplettes Sortiment an  
– Vermessungsinstrumente  
– Vermessungszubehör  
– Vermarktungsmaterial  
– Bauzubehör  
Churerstrasse 55  
8852 Altendorf Tel. +41 55 44 222 66  
www.swissat.ch www.swissat-shop.ch

## Vermessungssoftware

### rmDATA AG

Entwicklung, Vertrieb, Schulung und  
Support von Software für Vermessung und  
Geoinformation  
Bahnhofstrasse 23 Tel. 041 511 21 31  
CH-8956 Killwangen Fax 041 511 21 27  
office@rmdatagroup.ch www.rmdatagroup.ch

## Vermessungszubehör

### Losatec GmbH

Haselstrasse 5 3930 Visp  
Métalie 26 3960 Sierre  
www.losatec.ch Tel. 079 342 50 30

### Schenkel Vermessungen AG

www.schenkelvermessungen.ch

### Swissat AG

Komplettes Sortiment an  
– Vermessungsinstrumente  
– Vermessungszubehör  
– Vermarktungsmaterial  
– Bauzubehör  
Churerstrasse 55  
8852 Altendorf Tel. +41 55 44 222 66  
www.swissat.ch www.swissat-shop.ch

## Vermietung / Location

### Fieldwork, Kompetenz von Topcon

Maschinenkontroll- und Vermessungssysteme AG  
Bleichelstrasse 22 Tel. +41 71 440 42 63  
CH-9055 Bühler Fax +41 71 440 42 67  
info@fieldwork.ch www.fieldwork.ch

### Geo Science SA, Kompetenz von Faro

Vermietung Faro Scanner  
9443 Widnau Tel. 071 726 12 11  
www.geo-science.ch sales@geo-science.ch

## 3D-Visualisierungen

### ewp AG

Dienstleistungszentrum Geoinformation  
(Beratung, Projektleitung, System- und  
Datenaufbau, Geodatenserver)  
Datenerfassung und Nachführung  
Massgeschneiderte GIS Lösungen für  
Infrastruktur-Management (Strassen, Kunst-  
bauten, Abwasser und Wasser)  
Web- und mobile Lösungen, 3D-Modelle  
Rikonerstrasse 4 CH-8307 Effretikon  
Tel. 052 354 21 11  
effretikon@ewp.ch www.ewp.ch

### Mathys Partner Visualisierung

Visualisierungen und Animationsfilme für  
Hoch- und Tiefbauprojekte. Nachprüfbar  
Schattensimulationen und Fotomontagen.  
Technopark Zürich Tel. 044 445 17 55  
www.visualisierung.ch

## Weiterbildung / Formation continue


### Bildungszentrum Geomatik Schweiz

Kurse in Geomatik, Informatik und  
Persönlichkeit, Lehrgang für Geomatik-  
technikerIn mit eidg. FA  
admini@biz-geo.ch www.biz-geo.ch

**Haben Sie Interesse  
an einem Bezugsquellen-  
register-Eintrag, inkl.  
Online-Vernetzung?**

Wir beraten Sie gerne.

**SIGImedia AG**  
Alte Bahnhofstrasse 9a  
5610 Wohlen  
Telefon 056 619 52 52  
info@sigimedia.ch

A woman wearing a blue hard hat, safety glasses, and a high-visibility yellow jacket is smiling while looking at a tablet computer. She is wearing black gloves and is outdoors, likely on a construction site. The background is slightly blurred, showing other workers and equipment.

GEONIS.  
Die Infrastrukturen der Erde  
visualisieren, durchschauen  
und intelligent nutzen.

GIS-Lösungen von Geocom zeichnen sich aus durch hohe Flexibilität und Ausbaufähigkeit. Sie sind darauf ausgerichtet, geografische Daten übersichtlich darzustellen, einfach bearbeitbar zu machen und effizient zu nutzen. Durch die schnelle und schlüssige Integration der Anwendungen in vorhandene Betriebsprozesse leistet Geocom einen wesentlichen Beitrag zur Informations- und Planungssicherheit sowie zur Steuerung der Unternehmensentwicklung von Ver- und Entsorgungsunternehmen, Ingenieur-Büros sowie der öffentlichen Hand.

**geocom**  
by VertiGIS™

Geocom Informatik AG, Kirchbergstrasse 107, CH-3400 Burgdorf, Telefon +41 31 561 53 00  
info@geocom.ch, geocom.ch