

Objektyp: **Advertising**

Zeitschrift: **Générations : aînés**

Band (Jahr): **38 (2008)**

Heft 7-8

PDF erstellt am: **12.07.2024**

Nutzungsbedingungen

Die ETH-Bibliothek ist Anbieterin der digitalisierten Zeitschriften. Sie besitzt keine Urheberrechte an den Inhalten der Zeitschriften. Die Rechte liegen in der Regel bei den Herausgebern.

Die auf der Plattform e-periodica veröffentlichten Dokumente stehen für nicht-kommerzielle Zwecke in Lehre und Forschung sowie für die private Nutzung frei zur Verfügung. Einzelne Dateien oder Ausdrucke aus diesem Angebot können zusammen mit diesen Nutzungsbedingungen und den korrekten Herkunftsbezeichnungen weitergegeben werden.


Das Veröffentlichen von Bildern in Print- und Online-Publikationen ist nur mit vorheriger Genehmigung der Rechteinhaber erlaubt. Die systematische Speicherung von Teilen des elektronischen Angebots auf anderen Servern bedarf ebenfalls des schriftlichen Einverständnisses der Rechteinhaber.

Haftungsausschluss

Alle Angaben erfolgen ohne Gewähr für Vollständigkeit oder Richtigkeit. Es wird keine Haftung übernommen für Schäden durch die Verwendung von Informationen aus diesem Online-Angebot oder durch das Fehlen von Informationen. Dies gilt auch für Inhalte Dritter, die über dieses Angebot zugänglich sind.

Précision, souci du détail et actualité

Randonner avec des produits de swisstopo



Itinéraires de randonnée et itinéraires de montagne indiqués sur la Carte nationale au 1:50 000

Lors de la planification:
Swiss Map 25, les cartes nationales au 1:25 000 sur DVD

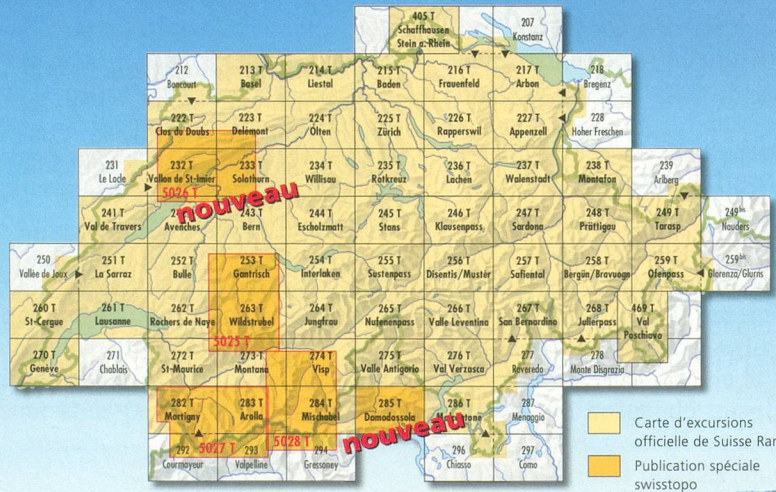
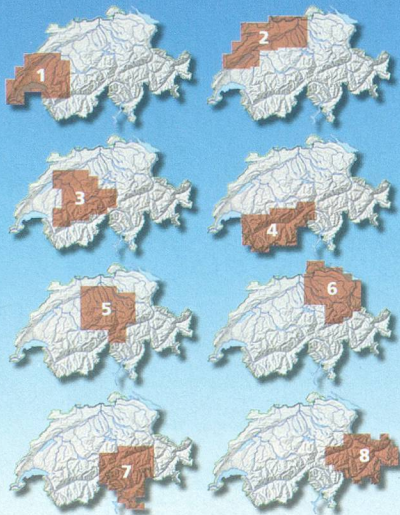
La Suisse en 8 secteurs


- avec les itinéraires de randonnée
- Calculs de profils et de temps de marche
- Interface GPS

En chemin:
Cartes d'excursions, 1:50 000

58 feuilles et 4 assemblages

- Carte officielle de Suisse Rando
- Lignes des transports publics (autobus, chemin de fer, bateau) avec les arrêts
- Suggestions d'excursions



 Schweizerische Eidgenossenschaft
Confédération suisse
Confederazione Svizzera
Confederaziun svizra

Office fédéral de topographie swisstopo
www.swisstopo.ch

Photo: Jura Bernois Tourisme