

Tafeln

Autor(en): **[s.n.]**

Objektyp: **Appendix**

Zeitschrift: **Der Geschichtsfreund : Mitteilungen des Historischen Vereins
Zentralschweiz**

Band (Jahr): **34 (1879)**

PDF erstellt am: **14.08.2024**

Nutzungsbedingungen

Die ETH-Bibliothek ist Anbieterin der digitalisierten Zeitschriften. Sie besitzt keine Urheberrechte an den Inhalten der Zeitschriften. Die Rechte liegen in der Regel bei den Herausgebern.

Die auf der Plattform e-periodica veröffentlichten Dokumente stehen für nicht-kommerzielle Zwecke in Lehre und Forschung sowie für die private Nutzung frei zur Verfügung. Einzelne Dateien oder Ausdrucke aus diesem Angebot können zusammen mit diesen Nutzungsbedingungen und den korrekten Herkunftsbezeichnungen weitergegeben werden.

Das Veröffentlichen von Bildern in Print- und Online-Publikationen ist nur mit vorheriger Genehmigung der Rechteinhaber erlaubt. Die systematische Speicherung von Teilen des elektronischen Angebots auf anderen Servern bedarf ebenfalls des schriftlichen Einverständnisses der Rechteinhaber.

Haftungsausschluss

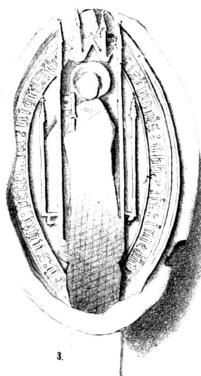
Alle Angaben erfolgen ohne Gewähr für Vollständigkeit oder Richtigkeit. Es wird keine Haftung übernommen für Schäden durch die Verwendung von Informationen aus diesem Online-Angebot oder durch das Fehlen von Informationen. Dies gilt auch für Inhalte Dritter, die über dieses Angebot zugänglich sind.




1. Das Grabdenkmal der Grafen von Toggenburg in der ehemaligen St. Antonuskirche zu Urzach.



2. Abt Vater im Freien




3. Sigillum Symonis, Abbatis monast. S. Petri in Hyrcina Suva. 1422.



4. Sig. Luce Conratter, Canonici constantiensis et Sedunensis. 1429.



5. Sig. abbatie Felicis Clauser Monast. in Ron, Ord. Premonst. 1514.



6. Sigillum Ecclesie Schennis, Convent-Sigilli des Stiftes Schennis.




7. Sigillum Adelheidis de Troburg, Abbatisse de Schennis, 1687.



8. Sigill des Grafen Friedrich VII. von Toggenburg. 1401.



9. Sigillum domus S. Antonii in Urza.



Kottwil
 Situationsplan.
 1:12500
 a. Wegkapelle. b. Stritzeln. c. Refugium. d. Röm. Villa.

Ausgegrabene Grundmauern einer röm. Villa.
 1:200
 Meter

Refugium.
 30 S. fhr.

Brd. Anberg.