

Objekttyp: **Advertising**

Zeitschrift: **Geographica Helvetica : schweizerische Zeitschrift für Geographie
= Swiss journal of geography = revue suisse de géographie =
rivista svizzera di geografia**

Band (Jahr): **22 (1967)**

Heft 2

PDF erstellt am: **05.07.2024**

Nutzungsbedingungen

Die ETH-Bibliothek ist Anbieterin der digitalisierten Zeitschriften. Sie besitzt keine Urheberrechte an den Inhalten der Zeitschriften. Die Rechte liegen in der Regel bei den Herausgebern. Die auf der Plattform e-periodica veröffentlichten Dokumente stehen für nicht-kommerzielle Zwecke in Lehre und Forschung sowie für die private Nutzung frei zur Verfügung. Einzelne Dateien oder Ausdrucke aus diesem Angebot können zusammen mit diesen Nutzungsbedingungen und den korrekten Herkunftsbezeichnungen weitergegeben werden. Das Veröffentlichen von Bildern in Print- und Online-Publikationen ist nur mit vorheriger Genehmigung der Rechteinhaber erlaubt. Die systematische Speicherung von Teilen des elektronischen Angebots auf anderen Servern bedarf ebenfalls des schriftlichen Einverständnisses der Rechteinhaber.

Haftungsausschluss

Alle Angaben erfolgen ohne Gewähr für Vollständigkeit oder Richtigkeit. Es wird keine Haftung übernommen für Schäden durch die Verwendung von Informationen aus diesem Online-Angebot oder durch das Fehlen von Informationen. Dies gilt auch für Inhalte Dritter, die über dieses Angebot zugänglich sind.



Buchdruckerei M. Bitterli
Spitalackerstraße 51 a
Bern Telephon 41 66 44

BUCHBINDEREI



Ernst Ogg, Bern
Weißensteinstraße 74
Telephon 45 45 34


Neuzeitlich eingerichteter Betrieb

Ausführung sämtlicher Buch-
bindereiarbeiten

Einbinden kompletter Jahrgänge
der «Geographica Helvetica»

BUCHHEINBANDSTOFFE
KARTENLEINWAND

EGGER & CO.
LEINENFABRIKATION
LANGENTHAL




farbig

oder schwarz

Klischees

E. Kreienbühl + Cie.

Luzern, Rhynauerstraße 15



Neue K + F - Bildbände


Alfred Nawrath

Aegaeis

Peloponnes Sporaden Cypern

196 Seiten, 93 Farbtafeln, 1 geographische Übersichtskarte; Format 24 x 30 cm; in Balacuir Fr. 48.—. Deutsch, französisch.

Mit 93 prächtigen Farbtafeln wird in einem umfassenden Überblick der aegäische Mittelmeerraum umrissen, der geographisch von außerordentlicher Schönheit ist. Vom Ionischen Archipel ausgehend, führen sie quer durch das griechische Festland, über die faszinierende Inselwelt der Aegäis von den Dardanellen bis zu den Südsporaden und von Kreta bis Cypern. Erläuternde Kurztex te begleiten die Bilder und ergänzen wirkungsvoll die optische Aussage.



Walter Kümmerly


Der Wald

Welt der Bäume Bäume der Welt

110 einfarbige Aufnahmen, 73 Farbtafeln, 23 Strichzeichnungen, 1 geographische Karte. 300 Seiten, Format 24 x 30 cm; in Balacuir Fr. 58.—.

Der Wald von den nördlichen Regionen bis zu südlichen Breitengraden; der Wald mit seinem unvorstellbarem Reichtum an Bäumen jeder Art, jeder Größe und jeden Alters, belebt durch eine Fauna von schillernder Vielfalt und bezaubernder Anmut; der Wald als Lebensgebiet, als Arbeitsstätte, als unvergleichlicher Ruhespender des Menschen auf der ganzen Welt.

Berufene Fachleute befassen sich mit der immensen wirtschaftlichen und biologischen Bedeutung des Waldes für die Bevölkerung aller Kontinente. Sie weisen auf die Gefahren hin, die ihn bedrohen, und auf die Maßnahmen, die ihn wirksam schützen können.



Reinhold Wepf

Yemen

Land der Königin von Saba

176 Seiten, 35 Farbtafeln, 40 Schwarzweiß-Aufnahmen, 2 geographische Karten, Format 22 x 27 cm. Halbleinen Fr. 29.—. Vorwort von Dr. S. A. Gonard, Präsident des IKRK.

Das «glückliche südliche Land» im Winkel zwischen Rotem Meer und Indischem Ozean ist heute durch einen Bürgerkrieg zerrissen, in den sich arabische Mächte eingeschaltet haben. Als Leiter des Feldspitals im neutralisierten Streifen von Uqd schildert der Autor das Land und dessen Bewohner in der Sicht des Arztes. Seine Aufnahmen stellen geographische und ethnologische Bilddokumente dar. Die beiden Hochschuldozenten H. von Wissmann, Tübingen, und H. Dostal, Bern, bereichern das Werk durch Abrisse über Landeskunde und Ethnographie.

In allen Buchhandlungen

Kümmerly & Frey · Geographischer Verlag · Bern