

Objektyp: **Advertising**

Zeitschrift: **Geographica Helvetica : schweizerische Zeitschrift für Geographie  
= Swiss journal of geography = revue suisse de géographie =  
rivista svizzera di geografia**

Band (Jahr): **22 (1967)**

Heft 3

PDF erstellt am: **05.07.2024**

### **Nutzungsbedingungen**

Die ETH-Bibliothek ist Anbieterin der digitalisierten Zeitschriften. Sie besitzt keine Urheberrechte an den Inhalten der Zeitschriften. Die Rechte liegen in der Regel bei den Herausgebern.

Die auf der Plattform e-periodica veröffentlichten Dokumente stehen für nicht-kommerzielle Zwecke in Lehre und Forschung sowie für die private Nutzung frei zur Verfügung. Einzelne Dateien oder Ausdrucke aus diesem Angebot können zusammen mit diesen Nutzungsbedingungen und den korrekten Herkunftsbezeichnungen weitergegeben werden.

Das Veröffentlichen von Bildern in Print- und Online-Publikationen ist nur mit vorheriger Genehmigung der Rechteinhaber erlaubt. Die systematische Speicherung von Teilen des elektronischen Angebots auf anderen Servern bedarf ebenfalls des schriftlichen Einverständnisses der Rechteinhaber.

### **Haftungsausschluss**

Alle Angaben erfolgen ohne Gewähr für Vollständigkeit oder Richtigkeit. Es wird keine Haftung übernommen für Schäden durch die Verwendung von Informationen aus diesem Online-Angebot oder durch das Fehlen von Informationen. Dies gilt auch für Inhalte Dritter, die über dieses Angebot zugänglich sind.



**Buchdruckerei M. Bitterli**  
**Spitalackerstraße 51 a**  
**Bern Telephon 41 66 44**

## BUCHBINDEREI



**Ernst Ogg, Bern**  
Weissensteinstraße 74  
Telephon 45 45 34

Neuzeitlich eingerichteter Betrieb


Ausführung sämtlicher Buch-  
bindereiarbeiten

Einbinden kompletter Jahrgänge  
der «Geographica Helvetica»

# Egla

**BUCHHEINBANDSTOFFE**  
**KARTENLEINWAND**

**EGGER & CO.**  
**LEINENFABRIKATION**  
**LANGENTHAL**




farbig

oder schwarz

Klischees

E. Kreienbühl + Cie.

Luzern, Rhynauerstraße 15




## Neue K+F-Bildbände 1967

Earle Toppings

### Kanada

256 Seiten, 58 mehrfarbige, 88 einfarbige Tafeln, 6 Kartenskizzen. Vorwort von Ernst Winkler. Format 24 x 30 cm, in Balacuir gebunden, Fr. 58.—.

Mit dem Begriff «Kanada» verbindet man heute noch eine scheinbar unerschlossene Welt der Pioniere, eines Landes unermeßlicher Weite und kontinentaler Größe, mit Wäldern und Prärien vom Atlantik bis hin zum Pazifik. Dieser Eindruck ist nur teilweise richtig, denn im 20. Jahrhundert vollzog sich in Kanada eine grundlegende Wandlung. — In diesem Bildband wird die außerordentliche wirtschaftliche Bedeutung Kanadas für die Welt eindrücklich wiedergegeben.




René Gardi

### Sahara Monographie einer Wüste

260 Seiten, mit 128 Farbtafeln, 5 Karten, Textbeiträge von Prof. Suter, Dr. H. Rhotert, Dr. A. Wandeler. Format 24 x 30 cm, in Balacuir gebunden, Fr. 64.—.

Dieser neue Bildband vermittelt in prachtvollen Farbaufnahmen das tatsächliche, vielgestaltige Antlitz der Wüste: Bodenformen, Sandmeere, steinige Plateaux, Gebirge, Tiere, Pflanzen, Karawanenpfade, Lastwagenpisten, Mensch und Tier in der Wüste. Ein herrliches Buch für den Freund weiter Fernen wie für den Liebhaber erstklassiger Farbphotographie.



Henri-Maurice Berney

### Mexiko Vielgestaltiges Tropenland

204 Seiten, mit 82 Farbtafeln und 24 Schwarzweißbildern, 17 Kartenskizzen. Format 24 x 30 cm, in Balacuir gebunden, Fr. 58.—. Textbeiträge von Prof. H. Annaheim und H. Leuenberger.

Dieses Werk bringt dem Leser eine wohldokumentierte Gesamtchau des Landes und seiner Bewohner, wie sie abwechslungsreicher nicht geboten werden kann: Vorzügliche Farbaufnahmen und Textbeiträge vermitteln eine zuverlässige Kenntnis des seltenen Erdfleckens auf der amerikanischen Landbrücke zwischen Atlantik und Pazifik.

In allen Buchhandlungen

**Kümmerly & Frey · Geographischer Verlag · Bern**