

**Zeitschrift:** Geographica Helvetica : schweizerische Zeitschrift für Geographie = Swiss journal of geography = revue suisse de géographie = rivista svizzera di geografia

**Herausgeber:** Verband Geographie Schweiz ; Geographisch-Ethnographische Gesellschaft Zürich

**Band:** 24 (1969)

**Heft:** 3

## Werbung

### Nutzungsbedingungen

Die ETH-Bibliothek ist die Anbieterin der digitalisierten Zeitschriften. Sie besitzt keine Urheberrechte an den Zeitschriften und ist nicht verantwortlich für deren Inhalte. Die Rechte liegen in der Regel bei den Herausgebern beziehungsweise den externen Rechteinhabern. [Siehe Rechtliche Hinweise.](#)

### Conditions d'utilisation

L'ETH Library est le fournisseur des revues numérisées. Elle ne détient aucun droit d'auteur sur les revues et n'est pas responsable de leur contenu. En règle générale, les droits sont détenus par les éditeurs ou les détenteurs de droits externes. [Voir Informations légales.](#)

### Terms of use

The ETH Library is the provider of the digitised journals. It does not own any copyrights to the journals and is not responsible for their content. The rights usually lie with the publishers or the external rights holders. [See Legal notice.](#)

**Download PDF:** 05.02.2025

**ETH-Bibliothek Zürich, E-Periodica, <https://www.e-periodica.ch>**



**Buchdruckerei M. Bitterli**  
**Spitalackerstraße 51 a**  
**Bern Telephon 41 66 44**

## BUCHBINDEREI



**Ernst Ogg, Bern**  
Weißensteinstraße 74  
Telephon 45 45 34

Neuzeitlich eingerichteter Betrieb

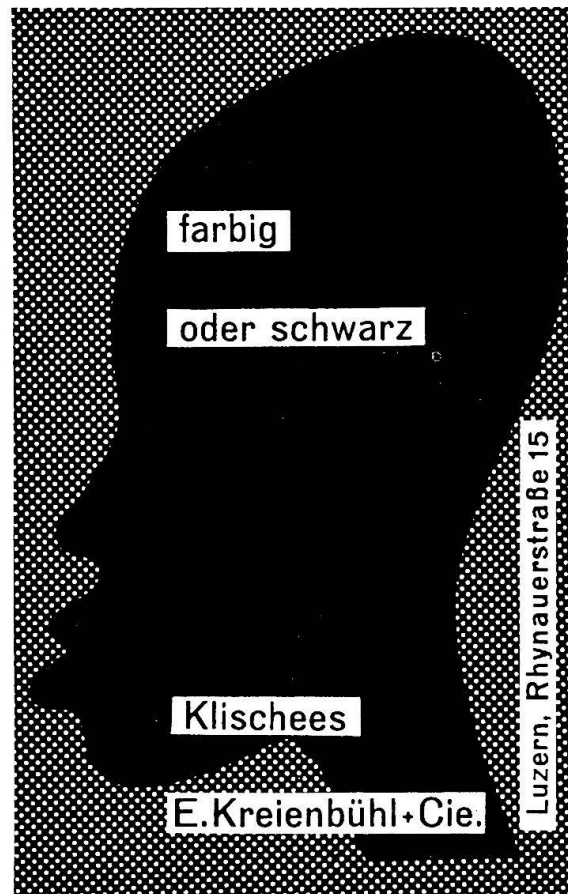
Ausführung sämtlicher Buch-  
bindereiarbeiten

Einbinden kompletter Jahrgänge  
der «Geographica Helvetica»

# Agla

**BUCHHEINBANDSTOFFE**  
**KARTENLEINWAND**

**EGGER & CO.**  
**LEINENFABRIKATION**  
**LANGENTHAL**




---

# Neue K+F-Bildbände

Werner Friedli

## Alpenflug

Geschichte Geographie Erlebnis



328 Seiten mit 54 Farbtafeln, 135 Schwarzweißbildern, 20 Strichzeichnungen, 2 Reliefkarten.  
Format 24 x 30 cm, in Balacuir gebunden Fr. 58.—


Textbeiträge von Prof. Dr. Hans Boesch,  
Dr. Walter Dollfus, Flugkapitän Hans Hürzeler,  
Prof. Dr. Denis de Rougemont

Das vorliegende Werk vereinigt in der angestrebten Geschlossenheit eine photographische Dokumentation in künstlerischer Vollkommenheit, technischer Perfektion und wohlgeählter Gestaltung. Von zahllosen ein- und mehrfarbigen Aufnahmen, in jahrelanger Arbeit gesammelt, wurde von Autoren und Verlag das Beste ausgewählt, im Bestreben, exklusiven Sujets den verdienten Raum zu sichern, den Betrachter mit jeder Seite erneut zu fesseln, zu überraschen, in Spannung zu haben. Sämtliche Aspekte des Alpenfluges haben Berücksichtigung gefunden.

Heinrich Gohl

## Alaska

Weites Land am Rande der Arktis



256 Seiten mit 110 Farbtafeln, 40 Schwarzweißbildern, 3 doppelseitigen Karten,  
24 Strichzeichnungen. Format 24 x 30 cm,  
in Balacuir gebunden Fr. 58.—

Textbeiträge von Prof. Dr. Hans-Georg Bandi,  
Prof. Dr. Hans Bernhard, Oberstdivisonär  
Dr. Karl Brunner, Prof. Dr. Knut Fægri,  
Prof. Dr. Olav Gjærevoll, Dr. Hannes Sägesser,  
Bradford Washburn, Prof. Dr. Ernst Winkler

Außerordentliche Landschaftsformen, die mannigfache Tier- und Pflanzenwelt, Geschichte, Besiedlung, Bevölkerung, Wirtschaft und Verkehrswesen, aber auch die wichtige militärstrategische Lage Alaskas werden vor dem Leser ausgebreitet und vermitteln eine abgerundete, zuverlässige Kenntnis des für die gesamte westliche Welt so bedeutsam gewordenen Landes.

In allen Buchhandlungen

**Kümmerly & Frey**

Geographischer Verlag

**Bern**

---