[Plans]

Objekttyp: **Appendix**

Zeitschrift: **Igl Ischi : organ della Romania (Societat de Students Romontschs)**

Band (Jahr): **81 (2005)**

Heft 8

PDF erstellt am: **02.06.2024**

Nutzungsbedingungen

Die ETH-Bibliothek ist Anbieterin der digitalisierten Zeitschriften. Sie besitzt keine Urheberrechte an den Inhalten der Zeitschriften. Die Rechte liegen in der Regel bei den Herausgebern.
Die auf der Plattform e-periodica veröffentlichten Dokumente stehen für nicht-kommerzielle Zwecke in Lehre und Forschung sowie für die private Nutzung frei zur Verfügung. Einzelne Dateien oder Ausdrucke aus diesem Angebot können zusammen mit diesen Nutzungsbedingungen und den korrekten Herkunftsbezeichnungen weitergegeben werden.
Das Veröffentlichen von Bildern in Print- und Online-Publikationen ist nur mit vorheriger Genehmigung der Rechteinhaber erlaubt. Die systematische Speicherung von Teilen des elektronischen Angebots auf anderen Servern bedarf ebenfalls des schriftlichen Einverständnisses der Rechteinhaber.

Haftungsausschluss

Alle Angaben erfolgen ohne Gewähr für Vollständigkeit oder Richtigkeit. Es wird keine Haftung übernommen für Schäden durch die Verwendung von Informationen aus diesem Online-Angebot oder durch das Fehlen von Informationen. Dies gilt auch für Inhalte Dritter, die über dieses Angebot zugänglich sind.

Ein Dienst der *ETH-Bibliothek*
ETH Zürich, Rämistrasse 101, 8092 Zürich, Schweiz, www.library.ethz.ch

http://www.e-periodica.ch

GEMEINDE DOMAT/EMS
DORFPLAN
1:5000
Nationalstrasse A13
Chur / Zürich
Tuleu
Viol
Tuma Padrusa
Tuma Piotta
Tuma Turang
Tuma Tschelle
Tuma Falveng
Tuma Carpaia
Tuma Lungo
Tum' Arsa
Golfplatz
ARA
Cres' Aulta
Tardels
Sandu
Via Cresta
Via Cisterna
Via Concordia
Via Dorfbach
Via Tuleu
Via Mayer
Via Meyer
Via Tschelle
Via Tuma
Via Viol
Via Dal Cuvel
Via Dal Cuvel Grond
Via Dal Cuvel Sgrond
Via Dal Cuvel Sgrond Sgrond
Via Dal Cuvel Sgrond Sgrond Sgrond
Via Dal Cuvel Sgrond Sgrond Sgrond Sgrond
Via Dal Cuvel Sgrond Sgrond Sgrond Sgrond Sgrond
Via Dal Cuvel Sgrond Sgrond Sgrond Sgrond Sgrond Sgrond
Via Dal Cuvel Sgrond Sgrond Sgrond Sgrond Sgrond Sgrond Sgrond
Via Dal Cuvel Sgrond Sgrond Sgrond Sgrond Sgrond Sgrond Sgrond Sgrond
Via Dal Cuvel Sgrond Sgrond Sgrond Sgrond Sgrond Sgrond Sgrond Sgrond Sgrond
Via Dal Cuvel Sgrond Sgrond Sgrond Sgrond Sgrond Sgrond Sgrond Sgrond Sgrond Sgrond
Via Dal Cuvel Sgrond Sgrond Sgrond Sgrond Sgrond Sgrond Sgrond Sgrond Sgrond Sgrond Sgrond
Via Dal Cuvel Sgrond Sgrond Sgrond Sgrond Sgrond Sgrond Sgrond Sgrond Sgrond Sgrond Sgrond Sgrond
Via Dal Cuvel Sgrond Sgrond Sgrond Sgrond Sgrond Sgrond Sgrond Sgrond Sgrond Sgrond Sgrond Sgrond Sgrond
Via Dal Cuvel Sgrond Sgrond Sgrond Sgrond Sgrond Sgrond Sgrond Sgrond Sgrond Sgrond Sgrond Sgrond Sgrond Sgrond
Via Dal Cuvel Sgrond Sgrond Sgrond Sgrond Sgrond Sgrond Sgrond Sgrond Sgrond Sgrond Sgrond Sgrond Sgrond Sgrond Sgrond
Via Dal Cuvel Sgrond Sgrond Sgrond Sgrond Sgrond Sgrond Sgrond Sgrond Sgrond Sgrond Sgrond Sgrond Sgrond Sgrond Sgrond Sgrond
Via Dal Cuvel Sgrond Sgrond Sgrond Sgrond Sgrond Sgrond Sgrond Sgrond Sgrond Sgrond Sgrond Sgrond Sgrond Sgrond Sgrond Sgrond Sgrond
Via Dal Cuvel Sgrond Sgrond Sgrond Sgrond Sgrond Sgrond Sgrond Sgrond Sgrond Sgrond Sgrond Sgrond Sgrond Sgrond Sgrond Sgrond Sgrond Sgrond
Via Dal Cuvel Sgrond Sgrond Sgrond Sgrond Sgrond Sgrond Sgrond Sgrond Sgrond Sgrond Sgrond Sgrond Sgrond Sgrond Sgrond Sgrond Sgrond Sgrond Sgrond
Via Dal Cuvel Sgrond
Via Dal Cuvel Sgrond
Via Dal Cuvel Sgrond
Via Dal Cuvel Sgrond
Via Dal Cuvel Sgrond
Via Dal Cuvel Sgrond
Via Dal Cuvel Sgrond
Via Dal Cuvel Sgrond
Via Dal Cuvel Sgrond
Via Dal Cuvel Sgrond
Via Dal Cuvel Sgrond
Via Dal Cuvel Sgrond
Via Dal Cuvel Sgrond
Via Dal Cuvel Sgrond
Via Dal Cuvel Sgrond
Via Dal Cuvel Sgrond
Via Dal Cuvel Sgrond
Via Dal Cuvel Sgrond
Via Dal Cuvel Sgrond

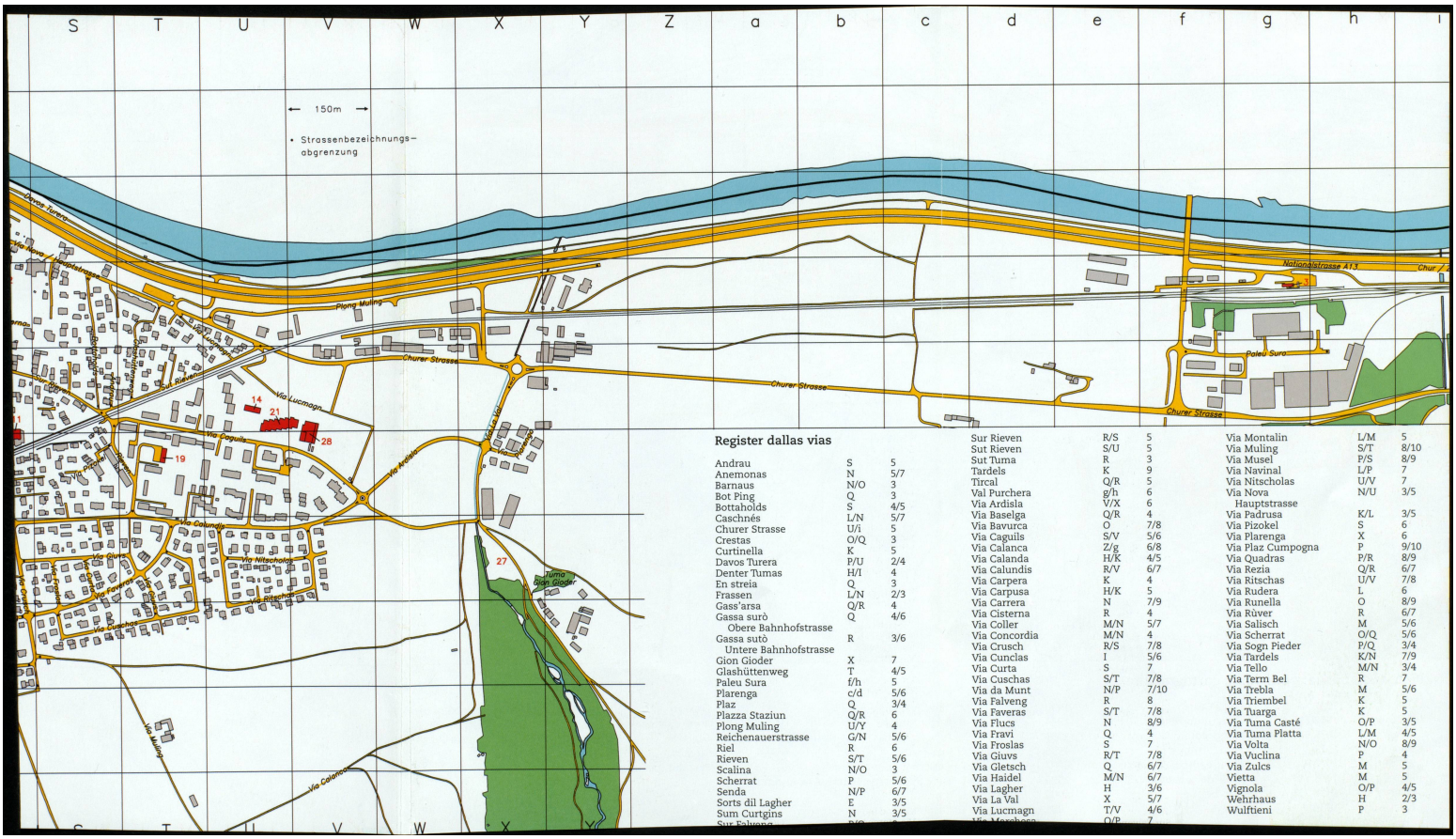

Register dallas vias

Andrau	S	5
Anemonas	N	5/7
Barnaus	N/O	3
Bot Ping	Q	3
Bottaholds	S	4/5
Caschnés	L/N	5/7
Churer Strasse	U/i	5
Crestas	O/Q	3
Curtinella	K	5
Davos Turera	P/U	2/4
Denter Tumas	H/I	4
En streia	Q	3
Frassen	L/N	2/3
Gass'arsa	Q/R	4
Gassa surò	Q	4/6
Obere Bahnhofstrasse		
Gassa sutò	R	3/6
Untere Bahnhofstrasse		
Gion Gioder	X	7
Glashüttenweg	T	4/5
Paleu Sura	f/h	5
Plarenga	c/d	5/6
Plaz	Q	3/4
Plazza Staziun	Q/R	6
Plong Muling	U/Y	4
Reichenauerstrasse	G/N	5/6
Riel	R	6
Rieven	S/T	5/6
Scalina	N/O	3
Scherrat	P	5/6
Senda	N/P	6/7
Sorts dil Lagher	E	3/5
Sum Curtgins	N	3/5
Sur Falveng	[illegible]	[illegible]
Sur Rieven	R/S	5
Sut Rieven	S/U	5
Sut Tuma	R	3
Tardels	K	9
Tircal	Q/R	5
Val Purchera	g/h	6
Via Ardisla	V/X	6
Via Baselga	Q/R	4
Via Bavurca	O	7/8
Via Caguils	S/V	5/6
Via Calanca	Z/g	6/8
Via Calanda	H/K	4/5
Via Calundis	R/V	6/7
Via Carpera	K	4
Via Carpusa	H/K	5
Via Carrera	N	7/9
Via Cisterna	R	4
Via Coller	M/N	5/7
Via Concordia	M/N	4
Via Crusch	R/S	7/8
Via Cunclas	I	5/6
Via Curta	S	7
Via Cuschas	S/T	7/8
Via da Munt	N/P	7/10
Via Falveng	R	8
Via Faveras	S/T	7/8
Via Flucs	N	8/9
Via Fravi	Q	4
Via Froslas	S	7
Via Giuvs	R/T	7/8
Via Gletsch	Q	6/7
Via Haidel	M/N	6/7
Via Lagher	H	3/6
Via La Val	X	5/7
Via Lucmagn	T/V	4/6
Via Montalin	O/P	7
Via Montalin	L/M	5
Via Muling	S/T	8/10
Via Musel	P/S	8/9
Via Navinal	L/P	7
Via Nitscholas	U/V	7
Via Nova	N/U	3/5
Hauptstrasse		
Via Padrusa	K/L	3/5
Via Pizokel	S	6
Via Plarenga	X	6
Via Plaz Cumpogna	P	9/10
Via Quadras	P/R	8/9
Via Rezia	Q/R	6/7
Via Ritschas	U/V	7/8
Via Rudera	L	6
Via Runella	O	8/9
Via Rüver	R	6/7
Via Salisch	M	5/6
Via Scherrat	O/Q	5/6
Via Sogn Pieder	P/Q	3/4
Via Tardels	K/N	7/9
Via Tello	M/N	3/4
Via Term Bel	R	7
Via Trebla	M	5/6
Via Triembel	K	5
Via Tuarga	K	5
Via Tuma Casté	O/P	3/5
Via Tuma Platta	L/M	4/5
Via Volta	N/O	8/9
Via Vuclina	P	4
Via Zulcs	M	5
Vietta	M	5
Vignola	O/P	4/5
Wehrhaus	H	2/3
Wulftieni	P	3

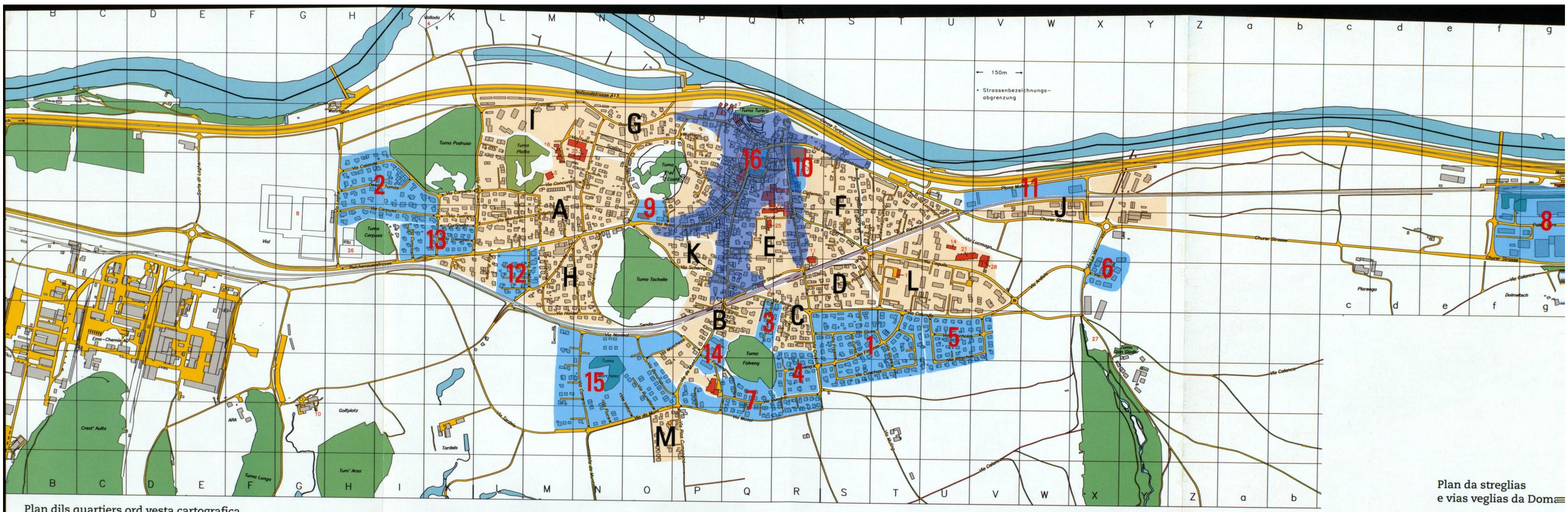

Plan da streglias
e vias veglias da Dom

Plan dils quartiers ord vesta cartografica

1 Calundis 1	1967
2 Padrusa	1968/69
3 Gletsch	1975
4 Falveng	1977
5 Calundis 2	1979
6 Plarenga	1985
7 Falveng sid	1987
8 Paleu Sura	1989
9 Tuma Casté	1990
10 Gassa sutò/Heimat	1994
11 Plong Muling	1994
12 Sum Curtgins	1995
13 Sidlig Padrusa (condensaziun)	1997
14 Areal dalla resgia	1999
15 Marchesa	2000
16 Plaz dil vitg	2001

A Sum Curtgins
B Falveng ost
C Falveng nord
D Riel
E Gassa surò e sutò
F Sur e Sut Rieven; Bottaholds; Andrau
G Barnaus
H Caschnès
I Frassen
J Sorts da vinars
K Scherrat
L Caguils
M Plaz Cumpogna

■ Extensiun approximativa 1900
■ Extensiun 2002
■ Quartiers planisai aviarts

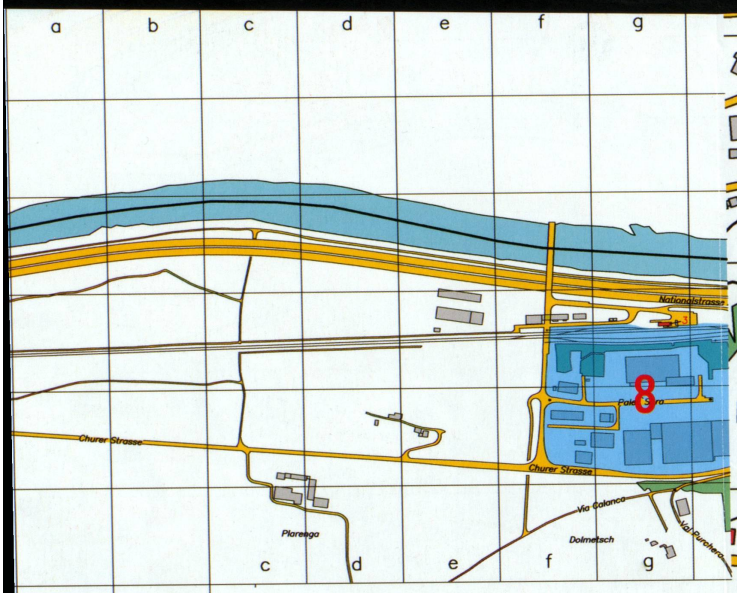

Plan da streglias
e vias veglias da Domat

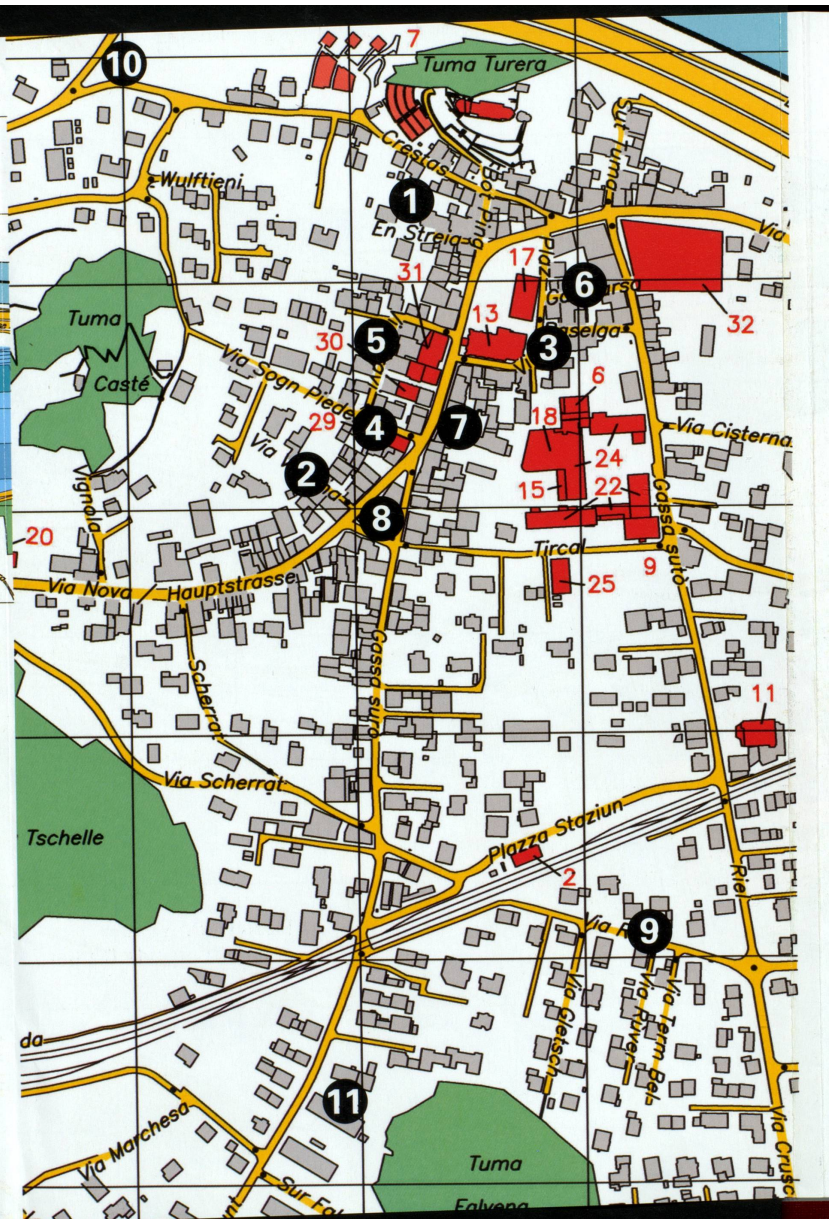

KANTON GRAUBÜNDEN

GEMEINDE DOMAT / EMS

Quartierplan Marchesa

Situation 1: 2000

Konzept / Neuzuteilung

Stand: 6. Juli 1999

	Quartierplanperimeter	94'740 m2
	Überbaubare Fläche	69'000 m2

Verkehrsfläche

- Sammelstrasse Ems Süd
- Sammelstrassen
- Erschliessungsstrassen
- Fussweg (Forst)

Freiflächen

- Tuma (Landschaftsschutz)
- Spielplatz/ Sportfeld
- Quartiersammelplätze (Abfall, Besucher-PP, Trafo)

Hinweise

- Hecken-/ Grünstreifen zu Sammelstrasse Ems Süd
- Wald
- Baulinie
- 28 Eigentümernummer

STW AG FÜR RAUMPLANUNG KORNPLATZ 2 7000 CHUR
TELEFON 081 252 22 55 TELEFAX 081 252 52 40 E-MAIL stw_ag@bpn.ch

Plan da zonas Domat/Ems 2005

Kernzone	KA	Industriezone	I
Kernzone	KB	Zone für öffentliche Bauten	ZöBA
Kernzone	KC	Forstwirtschaftszone	F
Kernzone	KD	Landwirtschaftszone	Lw
Wohnzone 2	W2	Schrebergartenzone	SG
Wohnzone 3	W3	Golfplatzzone	GO
Wohnzone 4	W4	Sport- und Erholungszone	SE
Gewerbezone	G	Übriges Gemeindegebiet	ÜG

Stand des Zonenplanes: 2002
Für die Richtigkeit des Zonenplanes wird keine Gewähr übernommen.
Massgebend für die Richtigkeit ist der von der Regierung des Kantons Graubünden genehmigte Originalzonenplan.
Der Originalzonenplan kann auf der Gemeinde eingesehen werden.

Domat/Ems, 14. Februar 2005
Grünenfelder und Partner AG

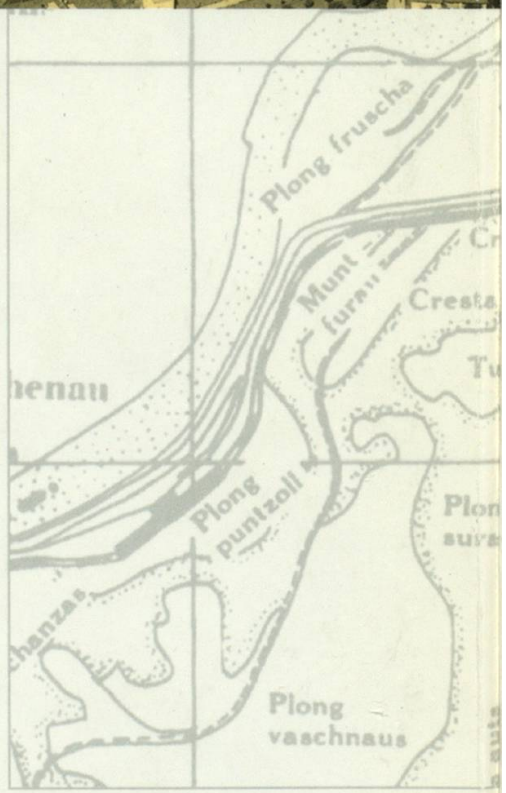

«Sch'ins va da La Punt par ir a Cuira
in sto passar ina gronda planira,
an miez da quella stat Domat spegl Ren,
vischnonca situada an tot fitg ben».

Flori Aloisi Zarn (1859-1942)

ISBN 3 03900 905 2