

Topographisches Inventar

Objektyp: **Chapter**

Zeitschrift: **INSA: Inventar der neueren Schweizer Architektur, 1850-1920: Städte = Inventaire suisse d'architecture, 1850-1920: villes = Inventario svizzero di architettura, 1850-1920: città**

Band (Jahr): **5 (1990)**

PDF erstellt am: **17.09.2024**

Nutzungsbedingungen

Die ETH-Bibliothek ist Anbieterin der digitalisierten Zeitschriften. Sie besitzt keine Urheberrechte an den Inhalten der Zeitschriften. Die Rechte liegen in der Regel bei den Herausgebern.

Die auf der Plattform e-periodica veröffentlichten Dokumente stehen für nicht-kommerzielle Zwecke in Lehre und Forschung sowie für die private Nutzung frei zur Verfügung. Einzelne Dateien oder Ausdrücke aus diesem Angebot können zusammen mit diesen Nutzungsbedingungen und den korrekten Herkunftsbezeichnungen weitergegeben werden.

Das Veröffentlichen von Bildern in Print- und Online-Publikationen ist nur mit vorheriger Genehmigung der Rechteinhaber erlaubt. Die systematische Speicherung von Teilen des elektronischen Angebots auf anderen Servern bedarf ebenfalls des schriftlichen Einverständnisses der Rechteinhaber.

Haftungsausschluss

Alle Angaben erfolgen ohne Gewähr für Vollständigkeit oder Richtigkeit. Es wird keine Haftung übernommen für Schäden durch die Verwendung von Informationen aus diesem Online-Angebot oder durch das Fehlen von Informationen. Dies gilt auch für Inhalte Dritter, die über dieses Angebot zugänglich sind.

3 Topographisches Inventar

3.1 Übersichtsplan



Abb. 50 *Liestal. Stadtplan 1:2000*, Vermessungsbüro Schenk AG, Liestal 1984, Ausschnitt, verkleinert. Eingetragen die Planausschnitte Abb. 51–53.



Abb. 51 Liestal. Rheinstrasse mit Spitalkomplex und Fabrikanlage am Eichenweg. Verkleinerter Ausschnitt aus dem Stadtplan 1:2000, Vermessungsbüro Schenk AG, Liestal, 1984. Vgl. Abb. 50.

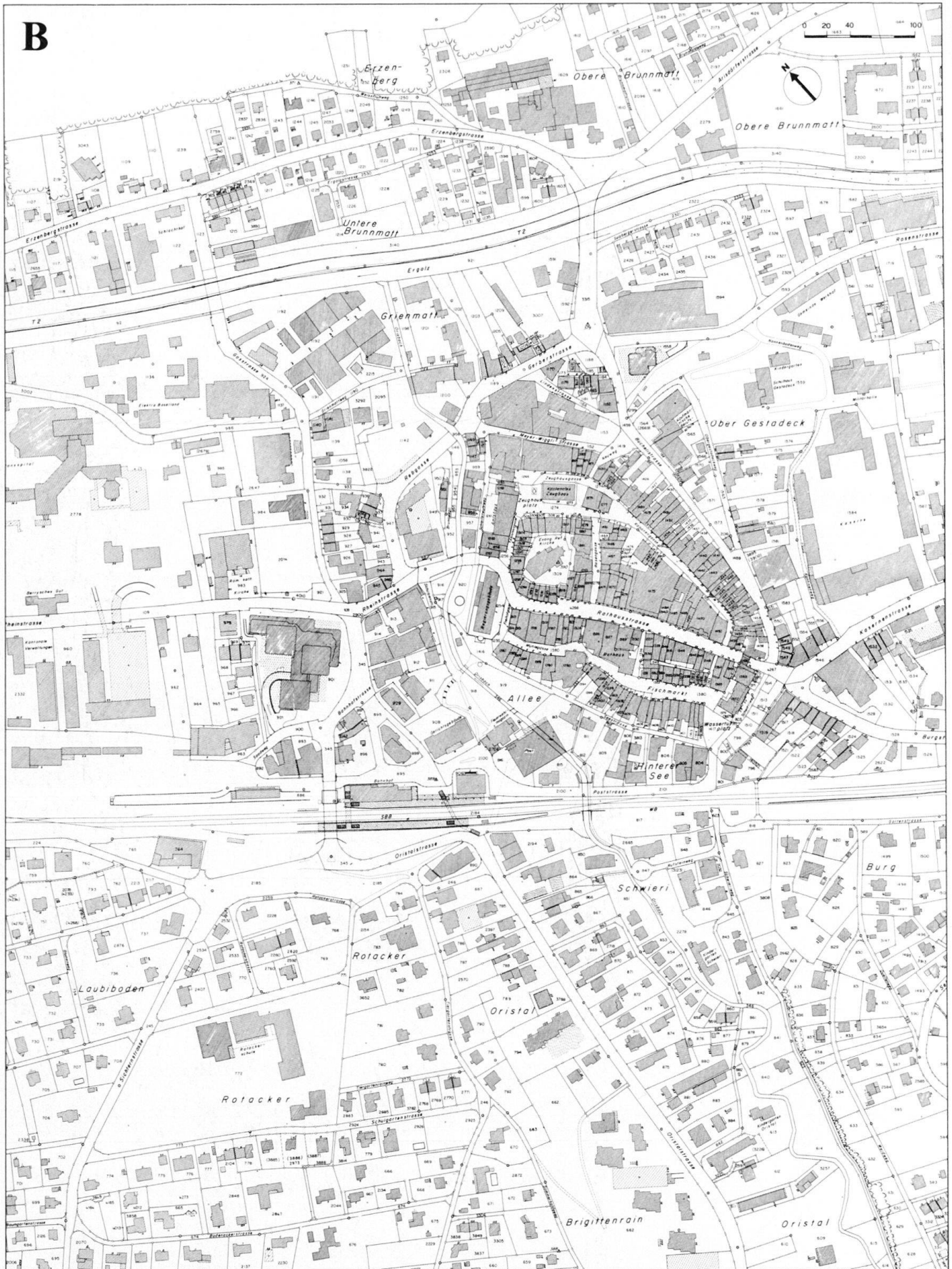


Abb. 52 Liestal. Stadtkern zwischen Ergolz und Bahntrasse. Unten Rotackerquartier und Oristal. Verkleinerter Ausschnitt aus dem Stadtplan 1:2000, Vermessungsbüro Schenk AG, Liestal, 1984. Vgl. Abb. 50.

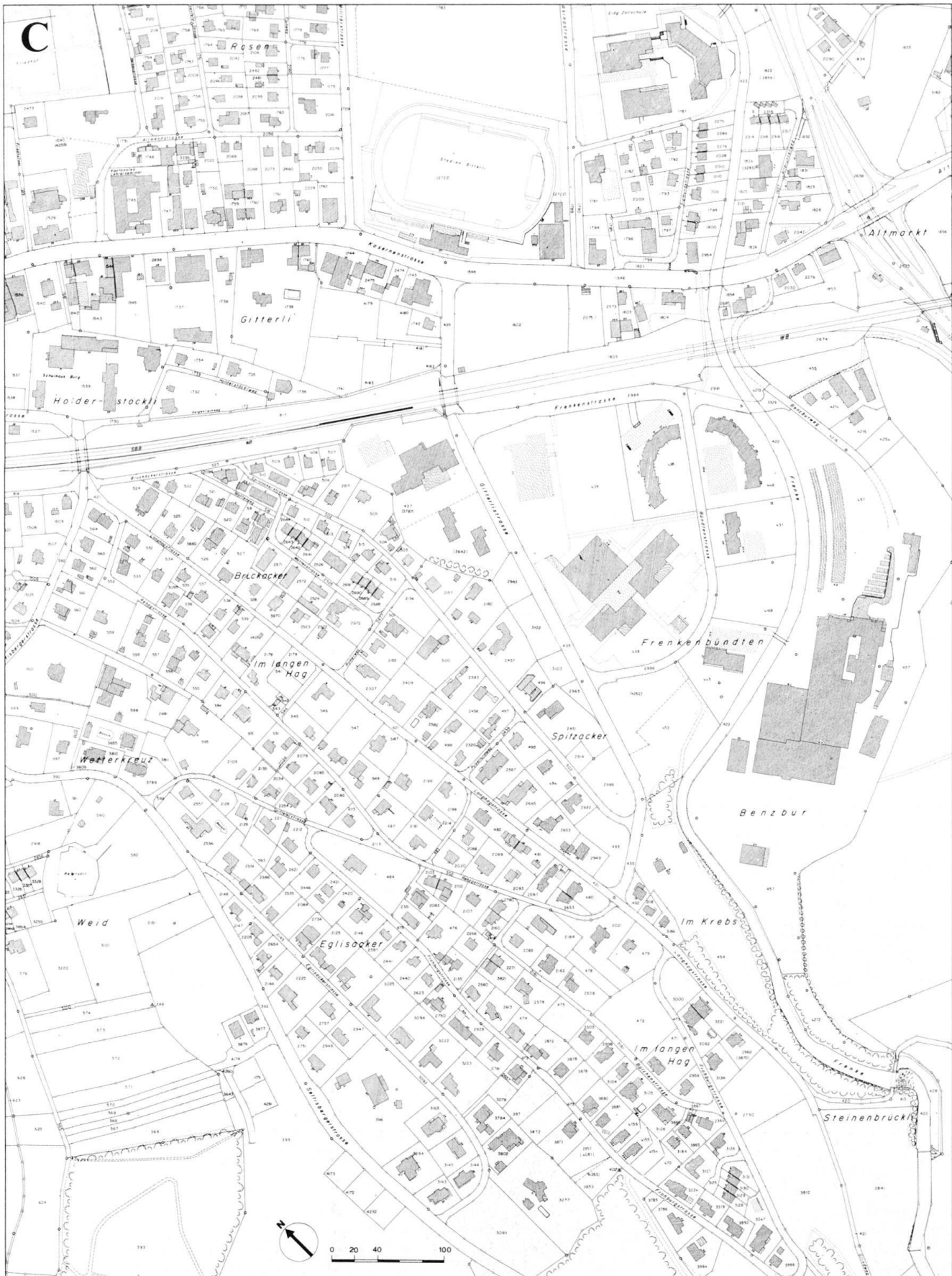


Abb. 53 Liestal. Kasernenstrasse. Rechts Industriekomplex Benzbur an der Frenke. Unten Wohnquartier beidseits der Langhagstrasse. Verkleinerter Ausschnitt aus dem Stadtplan 1:2000, Vermessungsbüro Schenk AG, Liestal, 1984. Vgl. Abb. 50.

3.2 Standortverzeichnis

Das Verzeichnis erschliesst die im Inventar (Kapitel 3.3) aufgeführten öffentlichen Bauten sowie Gewerbe- und Industriebauten nach Gattungen. Aufgenommen sind auch abgebrochene Objekte und solche, die ihre ursprüngliche Nutzung geändert haben. Nicht aufgenommen sind Wohnbauten.

Allmenden

Büchelistrasse. Gitterli.

Archiv

Rathausstrasse Nr. 2.

Armenhaus

Rheinstrasse Nr. 49.

Aussichtsturm

Schleifenberg.

Bäder

Alt-Schauenburg Bad. Bienenberg. Kasernenstrasse Nr. 10. Militärstrasse Nrn. 16–18. Oristalstrasse. Orishof. Rheinstrasse Nrn. 15–21. Rosenstrasse Nrn. 4–6.

Bahnbauten

Bahnareal. Bahnhofplatz Nr. 1 (Bahnhof). Schwierweg Nr. 6 (Bahnwärterhaus).

Banken

Hypothekenbank: *Rathausstrasse Nr. 2. Rheinstrasse Nr. 8.*
Kantonalbank: *Rathausstrasse Nr. 2. Rheinstrasse Nr. 7.*
Schweiz. Bankgesellschaft: *Bahnhofstrasse Nr. 5.*
Schweiz. Volksbank: *Bahnhofstrasse Nr. 14.*

Bedürfnisanstalten

Burgstrasse. Kasernenstrasse Nr. 8.

Befestigungsanlagen

Kanonengasse (Thomasturm). Kasernenstrasse Nrn. 11–19 (Redouten). Rathausstrasse (Untertor), Nr. 71 (Obertor), Nr. 2 (Fronhof, Stadtmauer, Costenzer- oder Pulverturm). Schwierweg (Wasserturm). Zeughausgasse Nr. 15 (Stadtmauer, Ziegeltürmchen).

Betsaal der jüdischen Gemeinde.

Rheinstrasse Nr. 12.

Bibliotheken

Poststrasse Nr. 1. Rathausstrasse Nr. 2.

Botanischer Garten

Burgstr. Nr. 31. Gestadeckplatz Nr. 4.

Brücken

Bahnareal. Burgstrasse. Ergolz. Frenke. Kasernenstrasse. Rheinstrasse. Seltisbergerstrasse.

Brunnen

Alt-Schauenburg Bad. Bahnhofstrasse Nr. 14. Bruckackerstrasse. Burgstrasse. Friedhofweg. Gasstrasse, bei Nr. 10. Gestadeckplatz. Kasernenstrasse Nrn. 11–19, bei Nr. 21, bei Nr. 10. Kreuzbodenweg Nr. 1. Obere Gestadeckstrasse. Rathausstrasse Nrn. 2, 70. Rheinstrasse Nr. 43. Schützenstrasse Nr. 10. Seestrasse Nrn. 4, 10. Weidelistrasse, Weideli. Zeughausgasse, vor Nr. 34.

Denkmäler

(samt Gedenkstätten, Gedenktafeln, Freiplastiken).
Bauernführer 1653: *Burgstrasse.*
Bauinschrift: *Rathausstrasse Nr. 70.*
Bourbaki-Armee: *Friedhofweg.*
Dichtermuseum (Herwegh, Spitteler, Widmann): *Rathausstrasse Nr. 36.*
Engel: *Kasernestrasse Nr. 10.*
Justitia: *Rathausstrasse Nr. 70.*
Kanonenkugel 1831: *Kasernestr. Nr. 18.*
Postsymbolik: *Poststrasse Nr. 2.*
Wappenrelief und Kriegsebleme: *Zeughausgasse Nr. 28.*
Wehrmänner: *Rathausstrasse Nr. 2.*
Georg Herwegh: *Friedhofweg. Schützenstrasse. Seltisbergerstrasse, nach Nr. 11.*
Johann Kettiger: *Burgstrasse. Schillingsrain.*
Franz Leuthardt: *Burgstrasse Nr. 31.*
Otto Plattner: *Rathausstrasse Nr. 24.*
Jakob Probst: *Mühlegasse Nr. 7. Rathausstrasse Nr. 14.*
Carl Spitteler: *Kasernestrasse Nr. 22. Rheinstrasse Nr. 28.*
Heini Strübin: *Zeughausplatz.*
Karl Strübin: *Burgstrasse Nr. 31.*
Josef Viktor Widmann: *Burgstrasse Nr. 31. Kanonengasse Nr. 1.*

Elektrizitätsbauten

Mühlemattstrasse Nrn. 6–16. Wiedenhubstrasse Nr. 7.

Festbauten

Kasernestrasse Nrn. 11–19.

Feuerwehrbauten

Fischmarkt Nr. 3. Seestrasse Nr. 4. Siehe Kap. 1.1: 1822, 1861–1868, 1883, 1904, 1919–1920.

Fischzuchtanstalt

Oristalstrasse. Orishof.

Friedhöfe

Burgstrasse. Friedhofweg. Goldbrunnenweg. Rathausstrasse Nr. 23.

Garagen, Remisen, Stallungen

(samt Fuhrhaltereien, Wagenschuppen)
Altmarktstrasse Nr. 83. Bahnhofplatz Nr. 6. Büchelistrasse Nr. 6. Gasstrasse Nrn. 9, 33–37. Kasernenstrasse Nrn. 13, 10. Kasinostrasse Nrn. 8–10. Obere Gestadeckstrasse Nrn. 6, 8. Rosenstrasse Nr. 2. Waldenburgerstrasse, Hofgut Gräubern.

Gaststätten

(Gasthöfe, Pensionen, Hotels etc.)
Ohne Namen: *Kasernestrasse Nr. 31.*
Alte Braue: *Kasernestrasse Nr. 22.*
Altmarkt: *Altmarktstrasse Nr. 75.*
Bahnhof: *Bahnhofstrasse Nr. 14.*
Bienenberg: *Bienenberg.*
Brauerei Ziegelhof: *Zeughausgasse Nr. 15.*
Brücke: *Gestadeckplatz.*
Eintracht: *Rheinstrasse Nr. 10.*
Engel: *Kasernestrasse Nr. 10.*
Falken: *Rheinstrasse Nrn. 15–21.*
Farnsburg: *Rheinstrasse Nr. 4.*
Gitterli: *Kasernestrasse Nr. 51.*
Gräubern: *Waldenburgerstrasse.*
Herberge: *Kanonengasse Nr. 15.*
Kaffeestuben: *Bruckackerweg Nr. 6. Rheinstrasse Nr. 5.*
Kanone: *Rathausstrasse Nr. 63.*
Kanonenkugel: *Kasernestrasse Nr. 18.*
Kasino: *Kasernestrasse Nr. 63.*
Krone: *Kasernestrasse Nr. 14.*
Militärkantine: *Kasernestrasse Nr. 11.*
Neuhaus: *Kasernestrasse Nr. 3.*
Oris: *Oristalstrasse Nr. 12.*
Orishof: *Oristalstrasse.*
Oristal: *Oristalstrasse Nr. 12.*
Quelle: *Kasernestrasse Nr. 21.*
Reblaub: *Rheinstrasse Nr. 34.*
Rebstock: *Kanonengasse Nr. 15.*
Rheinfelder Bierhalle: *Burgstr. Nr. 12.*
Roter Kopf: *Rathausstrasse Nr. 43.*
Rütli: *Gerberstrasse Nr. 2.*
Salmeck: *Mühlegasse Nr. 2.*
Schaub: *Kasernestrasse Nr. 51.*
Schlachthof: *Gasstrasse Nr. 36.*
Schleifenberg (Waldwirtschaft): *Schleifenberg.*
Schlüssel: *Rathausstrasse Nrn. 45, 72.*
Schützengarten: *Tiergartenweg Nr. 2.*
Schützenhaus: *Tiergartenweg Nr. 4.*
Schützenstube: *Rathausstrasse Nr. 14.*
Schweizerbund: *Rheinstrasse Nr. 27.*
Schweizerhaus: *Schwierweg Nr. 4.*
Schweizerhof: *Rathausstrasse Nr. 50.*
Shakespeare Pub: *Burgstrasse Nr. 12.*
Sichternhof: *Sichternstrasse.*
Sonne: *Rathausstrasse Nr. 37.*
Stab: *Rathausstrasse Nr. 43.*
Station: *Bahnhofstrasse Nr. 14.*
Tiergartenhölzli (Waldfestplatz): *Tiergartenhölzli.*
Ziegelhof: *Zeughausgasse Nr. 15.*

Gaswerk

Frenkendörferstrasse. Gasstrasse. Mühlemattstrasse Nr. 2.

Gerichtsbäude

Poststrasse Nr. 1. Rathausstrasse Nr. 2.

Gesellschafts- und Vereinshäuser

Oristalstrasse Nr. 9. Rosengasse Nr. 1.

Gewerbe- und Industriebauten

Apotheke: *Rathausstrasse Nr. 40.*
Bäckereien: *Büchelistrasse Nr. 2. Oristalstrasse Nr. 7. Rathausstrasse Nrn. 35, 37. Rebgrasse Nr. 3.*

Baufirmen: *Arisdörferstrasse* Nrn. 4–8. *Frenkendörferstrasse* Nrn. 20–26. *Wiedenhubstrasse* Nrn. 17–33.

Bildhaueratelier: *Kasernenstr.* Nr. 23.

Bleichereien: *Eichenweg* Nrn. 1–12. *Oristalstrasse* Nrn. 84–89.

Brauereien: *Kasernenstrasse* Nr. 22. *Oristalstrasse* Nr. 12. *Rathausstrasse* Nr. 43. *Zeughausgasse* Nr. 15.

Brennereien: *Altmarktstrasse* Nr. 75. *Bahnhofplatz* Nrn. 7, 10. *Rathausstrasse* Nr. 39. *Rebgasse* Nr. 3. *Rheinstrasse* Nr. 27. *Sichternstrasse*, *Sichternhof*.

Brikettwerk: *Frenkendörferstrasse*.

Buchdruckereien: *Bahnhofstrasse* Nr. 3. *Schützenstrasse* Nrn. 2–8. *Seestrasse* Nr. 14.

Bürstenbinderei: *Zeughausgasse* Nr. 31.

Carrosseriewerkstatt: *Gasstrasse* Nr. 2.

Chemische Fabriken: *Oristalstrasse* Nrn. 65, 22, 78–80.

Comestibleshandlungen: *Rathausstrasse* Nrn. 12, 62.

Darmsortieranstalt: *Erzenbergstrasse* Nr. 51.

Drahtzug: *Nieder-Schönthal*.

Eisenhandlung: *Rheinstrasse* Nr. 16.

Eisenkonstruktionswerkstätte: *Nieder-Schönthal*.

Elektra Baselland: *Mühlemattstrasse* Nrn. 6–16.

Elektr. Apparatebau: *Oristalstr.* Nr. 22.

Färbereien: *Eichenweg* Nr. 1–12. *Gasstrasse* Nrn. 24–28. *Gerbestrasse* Nrn. 1–3. *Oristalstrasse* Nr. 84–89. *Rathausstrasse* Nr. 21.

Farbenfabrik: *Oristalstrasse* Nrn. 78–80.

Feilenhauerei: *Seestrasse* Nr. 16.

Fischzuchtanstalt: *Oristalstrasse*, *Oristhof*.

Gerbereien: *Gerbestrasse* Nrn. 5–9. *Oristalstrasse* Nrn. 84–89.

Giessereien: *Erzenbergstrasse* Nr. 6. *Nieder-Schönthal*. *Oristalstrasse* Nrn. 8–10. *Rathausstrasse* Nr. 31.

Hafnereien: *Schwieriweg* Nrn. 5, 11. *Zeughausgasse* Nr. 25.

Hutmacherei: *Rathausstrasse* Nr. 30.

Kaufhäuser: *Rathausstr.* Nrn. 43, 45.

Kiosk: *Rheinstrasse*, vor Nr. 5.

Kolonialwarenhandlung: *Bahnhofplatz* Nr. 6.

Konsumverein: *Oristalstrasse* Nrn. 5, 7. *Rathausstrasse* Nrn. 43, 45. *Rheinstrasse* Nr. 89.

Küferei: *Bahnhofplatz* Nr. 7.

Kupferschmiede: *Nieder-Schönthal*.

Ladenbauten: *Rathausstrasse* Nr. 7. *Rosengasse* Nr. 8.

Malerwerkstätten: *Kasernenstrasse* Nrn. 43–45. *Schwieriweg* Nr. 6. *Seestrasse* Nr. 8.

Maschinenfabriken: *Gasstrasse* Nrn. 24–28. *Tiergartenweg* Nr. 1.

Mech. Strickerei Liestal (HANRO): *Benzburweg* Nrn. 10–20.

Mech. Werkstätten: *Gasstrasse* Nrn. 24–28. *Kasernenstrasse* Nr. 68. *Mühlemattstrasse* Nr. 34. *Tiergartenweg* Nr. 1.

Metallbauwerkstätten: *Kanonengasse* Nr. 51. *Rheinstrasse* Nr. 35.

Metzgereien: *Kasernenstrasse* Nrn. 3–5, 10, 18. *Rathausstr.* Nrn. 37, 14, 50.

Molkerei: *Zeughausgasse* Nr. 20.

Mosterei: *Bahnhofplatz* Nr. 10.

Mühlen: *Feldsägweg*. *Gestadeckplatz* Nr. 4. *Mühlegasse* Nr. 20. *Nieder-Schönthal*. *Oristalstrasse*, *Orismühle*.

Nikotinfabrik: *Heidenlochstr.* Nr. 44.

Öle: *Nieder-Schönthal*.

Photoateliers: *Burgstrasse* Nr. 24. *Oristalstrasse* Nr. 17.

Pulverstampfe: *Oristalstrasse* Nrn. 84–89.

Reibe: *Nieder-Schönthal*.

Sägereien: *Feldsägweg*. *Gestadeckplatz* Nr. 6.

Sattlerei: *Rathausstrasse* Nr. 18.

Schlossereien: *Erzenbergstrasse* Nr. 9. *Kanonengasse* Nr. 51, nach Nr. 2. *Rheinstrasse* Nrn. 35, 14.

Schmieden: *Nieder-Schönthal*. *Rathausstrasse* Nr. 66. *Rosengasse* Nr. 8.

Schreinereien: *Erzenbergstrasse* Nr. 2. *Fischmarkt* Nr. 6. *Kasernenstrasse* Nrn. 43–45, 63, 20. *Rathausstrasse* Nrn. 27, 39. *Schleifewuhweg* Nrn. 2–4.

Schuhfabrik: *Gerbestrasse* Nrn. 5–9.

Seidenbandwebereien: *Kreuzbodenweg* Nr. 10. *Mühlemattstrasse* Nr. 34.

Seidenzwirnerie: *Benzburweg* Nr. 18.

Seifensiedereien: *Obere Gestadeckstrasse* Nr. 8. *Oristalstrasse* Nrn. 78–80. *Schwieriweg* Nr. 6.

Senffabrik: *Kasernenstrasse* Nr. 68.

Spenglerei: *Oristalstrasse* Nr. 9.

Spinnereien: *Gasstrasse* Nrn. 24–28. *Nieder-Schönthal*. *Oristalstrasse* Nrn. 84–89.

Sprengstoff-Fabrik: *Heidenlochstrasse* Nr. 112.

Steinhauerwerkstatt: *Seestrasse* Nr. 14.

Strickerei: *Benzburweg* Nrn. 10–20.

Tabakstampfe: *Mühlemattstr.* Nr. 34.

Tapeziererwerkstätten: *Kasernenstrasse* Nr. 12. *Rheinstrasse* Nr. 2.

Trotte: *Fischmarkt* Nr. 3.

Tuchfabriken: *Eichenweg* Nrn. 1–12. *Oristalstrasse* Nrn. 84–89.

Velofabrik: *Tiergartenweg* Nr. 1.

Velohandlung: *Rathausstrasse* Nr. 52.

Wagnereien: *Gasstrasse* Nr. 2. *Zeughausgasse* Nr. 27.

Walke: *Eichenweg* Nrn. 1–12.

Webereien: *Eichenweg* Nrn. 1–12. *Nieder-Schönthal*. *Oristalstrasse* Nrn. 84–89.

Weinhandlung: *Bahnhofplatz* Nr. 6.

Wollwarenhandlung: *Rosengasse* Nr. 5.

Zementfabrik: *Feldsägweg*. *Wiedenhubstrasse* Nrn. 17–33.

Ziegelei: *Zeughausgasse* Nr. 15.

Zimmereien: *Gasstrasse* Nr. 20. *Rosenstrasse* Nr. 37.

Grünanlagen

Alt-Schauenburg Bad. *Arisdörferstrasse* Nr. 21. *Bahnhofstrasse* Nr. 14. *Bienenberg*. *Burgstrasse* allg. und Nr. 31. *Ka-*

sernenstrasse Nrn. 11–19, 10. *Kasinostrasse*. *Obere Gestadeckstrasse* Nr. 26. *Oristalstrasse*, *Orishof*. *Rheinstrasse* Nrn. 15–21, 27, 24. *Schützenstrasse*. *Seestrasse*. *Seltisbergerstrasse* Nr. 11, nach Nr. 18.

Heime

Altersheime: *Arisdörferstrasse* Nrn. 19–21. *Rheinstrasse* Nr. 43.

Armenhaus: *Rheinstrasse* Nr. 49.

Ferienheim: *Bienenberg*.

Knabenerziehungsheim: *Schillingsrain*.

Kanalisation

Gasstrasse. *Kasernenstrasse* allg., Nrn. 11–19. *Radackerweg*.

Kasernen

Gestadeckplatz Nr. 4. *Kasernenstrasse* Nrn. 11–19.

Kino

Fischmarkt. Kap. 1.1: 1929.

Kirchen

Apostol. Kapelle: *Wiedenhubstrasse*.

Friedhofkapelle: *Friedhofweg*.

Heilsarmee-Saal: *Oristalstrasse* Nr. 9.

Kapelle der Chrischonagemeinschaft: *Langhagweg* Nr. 3.

Kath. Kirche: *Rheinstrasse* Nr. 18.

Methodistenkapelle: *Kasernenstrasse* Nr. 37.

Ref. Kirche Munzach: Kap. 1.1: 1765–1769.

Ref. Stadtkirche: *Rathausstr.* Nr. 23.

Strafanstalt-Kapelle: *Rheinstr.* Nr. 57.

Vereinshaus: *Rosengasse* Nr. 1.

Kleinbauten

Gartenhaus: *Arisdörferstrasse* Nr. 21.

Kiosk: *Rheinstrasse*, vor Nr. 5.

Pavillon: *Tiergartenweg* Nr. 4.

Wetterstation: *Seestrasse*.

Kornhaus

Amtshausgasse Nrn. 7–15.

Lagerhäuser, Magazine

Bahnhofplatz Nrn. 1, 6, 10–11. *Bücheli-strasse* Nr. 16. *Erzenbergstrasse* Nrn. 46, 5. *Gasstrasse* Nrn. 33–37. *Kasernenstrasse* Nrn. 11–19. *Kasinostrasse* Nrn. 8–10. *Obere Gestadeckstrasse* Nrn. 4, 6a, 12, 14. *Oristalstrasse* Nrn. 27, 31, 8–10, 14, 22. *Rathausstrasse* Nrn. 10, 16, 24. *Schwieriweg* Nr. 11. *Sichternstrasse*, *Militärschiessplatz* *Sichternfeld*. *Spitzackerstrasse* Nr. 2. *Wiedenhubstrasse* Nr. 7.

Marktorte


Altmarkt. *Rathausstrasse*.

Museen

Poststrasse Nr. 1 (Projekt). *Rathausstr.* Nrn. 2, 36. *Zeughausgasse* Nr. 28.

Naturschauspiel

Ergolz, *Kessel*.

**Pension**

Arisdörferstrasse Nr. 21.

Pfarrhäuser

Kanonengasse Nr. 1 (ref.). *Rheinstrasse* Nr. 20 (kath.).

Postgebäude

Bahnhofplatz Nr. 1. *Burgstrasse* Nr. 2. *Poststrasse* Nr. 2.

Pulvertürme

Altmarktstrasse. *Pulverturmweg*.

Rathaus

Rathausstrasse Nr. 36.

Regierungsgebäude

Rathausstrasse Nr. 2.

Reithallen

Kasernenstrasse Nr. 19. *Obere Gestad-
eckstrasse* Nr. 30.

Säle

Alt-Schauenburg Bad. *Bahnhofstrasse* Nr. 14. *Fischmarkt* Nr. 3. *Kasernenstrasse* Nrn. 3–5, 10. *Obere Gestad-
eckstrasse* Nr. 30. *Oristalstrasse* Nr. 9. *Rathausstr.* Nrn. 7, 37, 45, 2, 14, 36. *Rheinstr.* Nrn. 15–21, 4. *Rosengasse* Nr. 1. *Schwieriweg* Nr. 4. *Zeughausgasse* Nr. 15.

Schlachthöfe

Arisdörferstrasse Nr. 2. *Gasstrasse* Nrn. 33–37. *Mühlegasse* Nr. 22. *Mühlematt-
strasse*, bei Nrn. 6–16 (Projekt).

Schützenhäuser

Altbrunnenweg. *Gestad-
eckplatz*. *Kreuz-
bodenweg*, nach Nr. 10. *Schützenstrasse*. *Sichternstrasse*. *Militärschiessplatz* *Sichternfeld*. *Tiergartenweg* Nr. 4.

Schulhäuser

Alte Schulhäuser: *Kanonengasse* Nr. 1. *Zeughausgasse* Nr. 34.
Bezirksmittelschule: *Amtshausgasse* Nrn. 7–15. *Burgstrasse* Nr. 31.
Gestad-
eck: *Obere Gestad-
eckstr.* Nr. 26.
Gewerbeschule: *Mühlemattstr.* Nr. 34.
Kant. Landwirtsch. Winterschule: *Rheinstrasse* Nr. 28.
Kleinkinderschule: *Rosengasse* Nr. 1.
Mennonit. Bibelschule: *Bienenberg*.
Orisschulhaus: *Poststrasse* Nr. 1.
Primar- und Sekundarschulhaus *Rot-
acker*: *Widmannstrasse* Nr. 5.
Realschule: *Amtshausgasse* Nrn. 7–15.
Zollschule: *Kasinostrasse* Nrn. 8–10.

Spitäler

Birmann-Spital (ehem. Krankenhaus): *Rheinstrasse* Nr. 37.
Kantonsspital (altes): *Rheinstrasse* Nr. 43. (neues): *Feldsägweg* Nr. 2 und *Rheinstrasse* Nr. 26.
Lazarett: *Erzenbergstrasse* Nr. 86.
Oberes Spital: *Gestad-
eckplatz* Nr. 4. *Rathausstrasse* Nr. 70.

Psychiatr. Klinik Hasenbühl: *Goldbrunnenstrasse*.

Siechenhaus: *Rheinstrasse* Nrn. 37–49.

Sondersiechenhaus: *Rheinstr.* Nr. 49.

Unteres Spital: *Rheinstrasse* Nr. 49.

Sportbauten

Kegelbahnen: *Altmarktstrasse* Nr. 75.

Burgstrasse Nr. 12. *Kasernenstrasse*

Nrn. 10, 18. *Rheinstrasse* Nr. 4.

Schleifenberg. *Schwieriweg* Nr. 4.

Tiergartenweg Nrn. 2, 4.

Stadion: *Kasernenstrasse* Nrn. 11–19.

Tennisplätze: *Bienenberg*. *Rheinstrasse*
Nrn. 15–21.

Turnhallen: *Seestrasse* Nr. 4. *Widmannstrasse*
Nr. 5.

Turnplatz: *Rosenstrasse* Nrn. 4–6.

Strafanstalt

Rheinstrasse Nrn. 55–57.

Verwaltungsgebäude

Amtshaus (Bezirksverwaltung, Bezirksschreiberei, Statthalterei): *Amtshausgasse* Nrn. 7–15.

Bezirksschreiberei: *Rathausstr.* Nr. 28.

Gemeindehaus: *Fischmarkt* Nr. 3.

Kant. Regierungsgebäude: *Rathausstrasse*
Nr. 2.

Kant. Verwaltungsgebäude: *Bahnhofstrasse*
Nr. 16. *Poststrasse* Nr. 1. *Rathausstrasse*
Nr. 2. *Rheinstrasse* Nrn. 29–33, 24, 28, 42.

Rathaus (und Gemeindeverwaltung):
Rathausstrasse Nr. 36.

Stadtschreiberei: *Rathausstrasse* Nr. 2.

Wachthaus

Kasinostrasse Nrn. 8–10.

Wasserbau

Ergolz. *Frenke*. *Gewerbekanal*. *Orisbach*.
Seestrasse.

Wasserversorgung

Reservoir: *Oristalstrasse*. Orisquelle.
Seltisbergerstrasse, nach Nr. 18.

Reservoirturm: *Gasstrasse* Nrn. 33–37.

Siehe auch Kap. 1.1: 1877–1878,
1890–1891, 1913.

Werkhof

Rosenstrasse Nrn. 4–6.

Wetterstation

Seestrasse.

Zehntentrotte

Fischmarkt Nr. 3.

Zeughäuser

Kasinostrasse Nrn. 8–10. *Zeughausplatz*
Nr. 28.

Zollschule

Kasinostrasse Nrn. 8–10.

Zuchthaus

Amtshausgasse Nrn. 7–15.



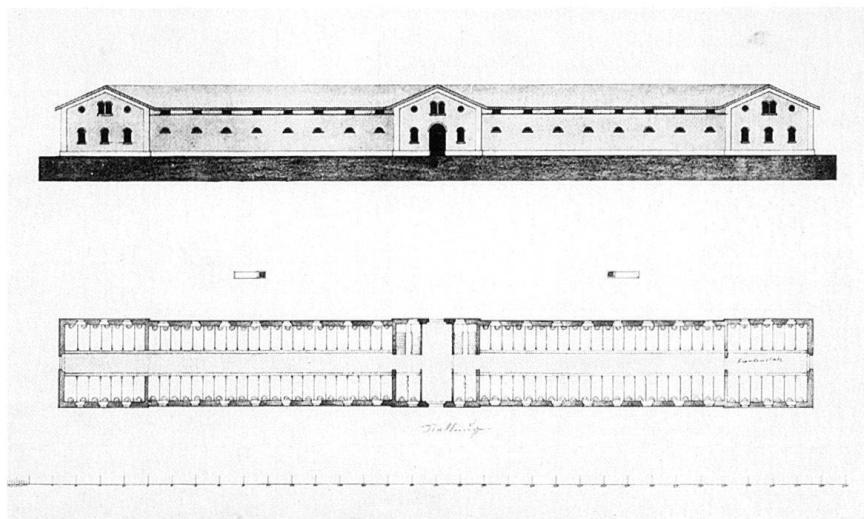



Abb. 54–58 Liestal. Kasernenstrasse Nr. 13. Kasernenplanung. Links Projekt um 1855–1860, unbezeichnet, vielleicht von Staatsbauinspektor Joh. Kaspar Wolff, Zürich. Kaserne (oben) und Reithalle-Stallungs-Komplex (unten). – Oben Projekte 1855 des kantonalen Hochbau-Inspektors Benedikt Stehle für Kaserne sowie Stallungen mit Variante. Staatsarchiv Basel-Landschaft, Liestal. Vgl. Abb. 86–88.

3.3 Inventar

Erfasst ist die Bautätigkeit in Liestal zwischen 1850 und 1920. Wenn sie in einem Bezug zu diesem Zeitabschnitt stehen, sind aussergewöhnlich auch Bauten vor 1850 und nach 1920 aufgeführt. Alle inventarisierten Objekte sind unter den **halbfett** gedruckten, alphabetisch geordneten Strassennamen und den **halbfett** gedruckten Hausnummern (Polizeinummern) zu finden. Die Orts- und Strassenbezeichnungen sind unter ihrem ersten Buchstaben eingeordnet (z. B. Obere Gestadeckstrasse unter O). Verweise auf andere Strassen sind *kursiv* gedruckt. Die Nummern am Rande des Textes entsprechen den Abbildungsnummern. Nach den Namen erscheinen zuerst allgemeine Bemerkungen zur Örtlichkeit; es folgen zuerst die ungerade, dann die gerade nummerierten Objekte. Aufgenommen wurden auch alte Strassennamen mit Verweis auf die heutige Bezeichnung. Alphabetisch eingeordnet sind auch die Wasserläufe (vgl. Kap. 3.2: Wasserbau) sowie das *Bahnareal*. Zum Standort der Bauten vgl. allgemein Kap. 3.2. Den Zusammenhang der im Inventar durch das Alphabet getrennten Strassen und Bauten vermitteln die Planausschnitte im Kap. 3.1. Berücksichtigt wurden ausser dem eigentlichen Siedlungsgebiet einige Aussenposten wie die Bauernhöfe Badacker, Sichternhof (Sichternstrasse) und Talacker sowie Alt-Schauenburg Bad, Bienenberg, Munzach, Nieder-Schönthal, Schillingsrain, Schleifenberg, Tiergartenhölzli und Weideli-strasse, welche heute teilweise auch im bebauten Gebiet liegen. Es wurden vor allem die Eingabepäne im Stadtarchiv (Stadt A L) und im Staatsarchiv ausgewertet (Bb = Baubewilligung; vgl. Kap. 4.3). Für viele Objekte wurden sodann im Staatsarchiv die Bauakten (StA BL: BA) sowie ergänzend die Brand-Lagerbücher (ab 1807 bestehend) ausgewertet; ferner wurde die Plansammlung der öffentlichen Bauten (StA BL: P) erfasst. Weitere verwendete Abkürzungen: abg(ebrochen), angeb(aut), Bm (= Baumeister), Mm (= Maurermeister), Zm (= Zimmermeister).

Allee

Siehe *Seestrasse*

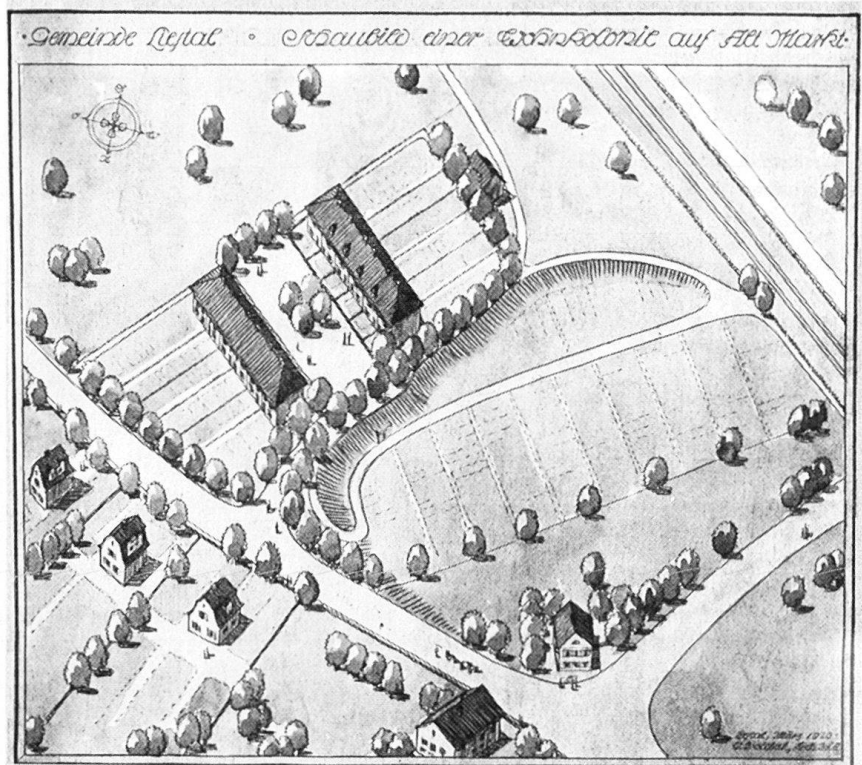
Allmendstrasse

Siehe *Gitterli*.

Altbrunnenweg

Verläuft vom Ostende der *Kasernenstrasse* quer über die Flur Im alten Brunnen; früher mit Brücke über den *Gewerbekanal* und mit dem sog. *Schiebssteg* über die *Frenke* führend (erb. um 1870, abgebrochen). Lit. 1) Klaus 1970, S. 35, 60. **Militärschiess-**

59



platz Gitterli mit Geschossbahn über die Frenkemündung zum Abhang des «Sigmund», angelegt 1862. Aufnahmeplan von Geom. Aug. Bodenehr, um 1865 (StA BL: P 254). **Schützenhaus**, erb. 1914–1915 für die Schützengesellschaft und den Feldschützenverein Liestal; Scheibenstand am Sigmund-Abhang. Abgebrochen. Lit. 1) Strübin 1981, Nr. 85.

Altmarktstrasse

1 Fortsetzung der Ausfallstrasse (*Kasernenstrasse*) Richtung Lausen. An der 30 Gabelung der beiden Hauensteinstrassen befand sich der «Alte Markt» (vor 53 der Erhebung Liestals zur Stadt; Verlegung 1263). Situationsplan des Altmarkts 1844 von Neyerle (StA BL: P 268). **Projekt** Kasernenneubau und Exerzierplatz auf dem Alten Markt, 1854 von Artilleriehptm J. Christen (StA BL: P 1551), vgl. *Kasernenstrasse* Nrn. 11–19. 59 **Wohnsiedlungsprojekt** (Pläne von 1920 im Stadt A L), siehe Kap. 1.1: 1920–1922. Lit. 1) Klaus 1970, S. 60. 2) *Kdm BL II* (1974), S. 182. **Pulverturm**. Maga- 30 zin, auf einem Hügel nördl. der Strassengabelung, erb. 1843. Um 1970 ostwärts versetzt. Siehe den andern Turm am *Pulverturmweg*. Lit. 1) *Kdm BL II* (1974), S. 280. **Nr. 75** Wohnhaus, 80 Waschhaus und Stall, 1852 in Bes. von Wwe Hersberger. Im Waschhaus Brennerei eingerichtet 1881 für Jak. Mesmer von Muttentz (1899 zur Wohnung umgeb., Abbruch 1935). Zum Restaurant Altmarkt umgeb. 1910 für Emil Tschudin. Kegelhaus erb. 1911 (Abbruch 1942). Nrn. 79–83 Wohnhäuser in Hei-

62 matstilformen. Nr. 79 erb. 1911–1912 für Wilh. Seiler. Nr. 81 erb. 1916 von Minder für Karl Tschudin. Nr. 83 erb. 1916 von Meinrad Mangold für Visiteur Daniel Hug; Autogarage angeb. 1927.

Alt-Schauenburg Bad

1 Hofgut im *Röserntal* am Südhang des 10 Burghügels Schauenburg. Erwähnt 1502, seit 1643 Badebetrieb (wie im Gut Neu-Schauenburg, Gemeinde Pratteln, nördl. der Burgruine, ab 1691. Vgl. Lit. 7, S. 384–390). Neubauten um 1690, neues Ök'geb. 1791. Erwerb durch Benedikt Flury 1869 und Einrichtung von Sol- und Mineralbädern; Umbau des Badegebäudes: Aufstockung, Dachreiter, Saalanbau; später Anbau von Erkern und gusseis. Veranda. Wohnhaus zur Dependance umgeb. um 1900 (abg. 1958); am Ök'geb. Anbau eines Arzthauses im Schweizer Holzstil (abg. 1973). Grosse Parkanlage mit Fusswegen und Weihern (einer mit Insel), Brunnen und Tennisplatz. Erwerb durch die J.R. Geigy AG (Basel) 1958. Ehem. Badegebäude 1960 renov. und zum Gasthof, Hotel und Tagungszentrum umgebaut. Lit. 1) Kramer 1863, S. 6–7. 2) Weisse 1900, S. 67–70 (ausf. Beschreibung). 3) *GLS 4* (1906), S. 561. 4) Weber 1914, S. 75–78. 5) Weisse 1931, S. 32. 6) Gass 1944, S. 33. 7) *Kdm BL II* (1974), S. 310–313. 8) Strübin 1981, Nrn. 52–54.


Amtshausgasse

Im Altstadtbezirk, parallel zur nordwestl. abschliessenden Häuserzeile. 25 **Nrn. 7–15 Staatskornhaus** (Südtrakt).

erb. um 1750, zum Zuchthaus umgeb. um 1835. Umbauprojekte für die Bezirksschule, 1870 von Johannes Bay (StA: P 1630). Abbruch 1878. **Deputantenkornhaus** (Nordtrakt), erb. 1657, zum Realschulhaus umgeb. 1819 (ab 1836 Bezirksschulhaus). Umbauprojekt zur Strafanstalt, 1868 von Carl Spinnler (StA: P 1632). Abbruch 1878. **Amtshaus**.
 26 Repräsentativer Neubau 1879–1881 von
 33 Johannes Bay mit drei gleichgestalteten Eingängen: «Statthaltereirei», «Bezirksschreiberei», «Bezirksschule» (Mittelschule für Knaben). Als Pendant zum
 31 Regierungsgebäude (*Rathausstrasse* Nr. 2) gestaltet, wobei nur der Nordteil der Schaufassade zu räumlicher Wirkung gelangt. Siehe auch *Rheinstrasse* Nr. 57 (Neubau Strafanstalt). Lit. 1) Kramer 1863, S. 28. 2) AB 1866, S. 97; 1869, S. 86 ff. 3) Weisse 1900, S. 24. 4) *Kdm BL* II (1974), S. 245–248.

Arisdörferstrasse

1 Kantonsstrasse nach Arisdorf. Langjährige
 30 Planung, Ausführung 1875–1880.
 45 Projekte von den Geometern Jakob Adam 1850, J. Gysin 1869, J. Bürgin 1871; Inspektor E. Senn 1873–1875, 1876–1877; Joh. Jak. Stöcklin 1880 (Abzweigung nach Hersberg). Aufnahmeplan von Concordatsgeometer P. Basler 1883 (StA: P 633–636, 269; Stadt A L). Lit. 1) AB 1869, S. 11. 2) Schulz 1875, S. 44. 3) Klaus 1970, S. 57–58, 69.
 Nr. 1 Einfamilienhaus mit Schopf, erb. von Zm A. Madörin für J. Baader, Bb 1873. Umbau 1875. Nr. 15 Einfamilienhaus, erb. von Wilh. (II.) Brodtbeck für Buchhalter Th. Schaffner, Bb 1913. Nr. 17 Einfamilienhaus, erb. von Fritz Bächle auf eig. Rechnung, Bb 1898. Nr. 19 Einfamilienhaus, erb. von Joh. Rebsamen (Basel) für Lehrer Joh. Spinnler, Bb 1902. Umbau zum Altersheim 1934 (vgl. Nr. 21). Nr. 21 Zwei Einfamilienhäuser, erb. von Zm Fritz Bächle auf eig. Rechnung, Bb 1904, 1905. Gartenhaus erb. 1917 von Albert Mürger. Erwerb durch die Bürgergemeinde 1920. Umbau zum Altersheim Brunnmatt 1921, mit Zwischen- und Erweiterungs-



bau. Hausmutter war bis 1928 Marie Eglin-Gysin, die hier vorher eine Privatpension geführt hatte. Gartenanlage 1931. Westflügel 1932–1933. Umbauten 1936, 1955–1956, 1958–1959. Renovation 1961–1962. Vgl. Nr. 19. Lit. 1) Weisse 1931, S. 16. 2) Gass 1944, S. 47 (Abb.). 3) Klaus 1970, S. 150–155. Nr. 33 Einfamilienhaus, erb. 1911–1912 von Meinrad Mangold für Hafner Emil Seiler. Werkstatt- und Wohnzimmeranbau 1928. Nr. 39 Einfamilienhaus, erb. von R. Scheibel (Frenkendorf) für Robert Locher, Bb 1927. Remise erb. 1937.
 31 Nr. 2 Schlachthaus, erb. 1874 von der Gemeinde. Erweiterungsprojekt 1901 von den Gebr. Sauer (StadtA L). Abgebrochen. An der Stelle Wohnhausneubau 1921. Lit. 1) Weber 1914, S. 51. Nrn.
 29 4, 6, 8 Obere Brunnmatt. Wohnhaus, Werkstatt und Magazin. Sitz der Baufirmen von Maurermeister Emil Mangold-Bächle und Bau- und Zimmermeister Fritz Bächle-Mundschin, erb. auf eig. Rechnung 1897–1900. Lit. 1) Weisse 1900, S. 65 (Inserat). Nr. 32 Wohnhaus, erb. von Meinrad Mangold für Polizist Heinr. Baumgartner, Bb 1909.

Auf Burg

Siehe *Seltisbergerstrasse*.

Badacher

Bauernhof, südl. des *Alt-Schauenburg Bades*, erb. im 19. Jh., Abbruch um 1980. Lit. 1) Suter 1969, S. 183. 2) Klaus 1970, S. 159.

Bahnareal

Normalspurlinie Basel–Olten, erb. von der SCB (vgl. Kap. 1.1: 1854, 1858). Das
 1 Trasse durchquert in langgestreckter,
 29 schwach gebogener Linienführung das
 31 Liestaler Gemeindegebiet von NW
 32 nach SO, parallel zur *Ergolz* im Talbo-
 39 den. Dämme über die Senken des *Rö-
 44 sernbaches* und des *Orisbaches* (beim
 45 Bahnhof), mehrere Unter- und Über-
 89 führungen (siehe *Bahnhofplatz*, *Seltis-
 129 bergerstrasse*). Pläne im StA: P 1115,
 1192. **Brücke** über die *Frenke*, erb.
 29 1854–1858 von Ing. Hans Georg Stehlin,
 44 Eisenwerk *Nieder-Schönthal*. Eisen-
 80 fachwerkträger auf 2 Doppelsteinpfeilern. Verbreiterung 1922 (Lit. 1, 3, 4). Lit. 1) Weisse 1900, S. 46. 2) Weber 1914, S. 7. 3) Iselin 1920, S. 66. 4) *GBL* II (1932), S. 554–560. 5) Strübin 1981, Nrn. 62, 65. 6) Klaus 1982, S. 259–271. 7) Klaus 1983, S. 20–54.

Sog. Wasserfallenbahn. Verbindungsroute Basel–Simplon–Italien. Als um 6 km kürzere Variante zur Jurabahn Ba-



BLZ 1.7.1982. Nr. 5 Wohnhaus, 1861 im Bes. von Bierbrauer Hoch. Später Sitz der Schweizerischen Bankgesellschaft. Flachgedeckter Anbau 1924 von Meinrad Mangold. Abbruch 1949. Lit. 1) Weisse 1931, S. 3, 30. 2) Gass 1944, S. 32. 3) *BHB* 15 (1986), S. 119.

Nr. 2 Spätklassiz. Villa Flora, erb. von Heinr. Strübin auf eig. Rechnng., Bb 1869. Eingang mit Strübinwappen, dat. 1869; eingemauert Torsturz mit Strübinwappen, dat. 1601. An Chemiker Albert Bussmann 1880; Waschhaus-Anbau 1912. An Fritz Bussmann 1916, Verandaanbau und Dachausbau 1917 von Wilh. (II.) Brodbeck. An die Basellandsch. Kantonalbank 1923. Abbruch 1979. Lit. 1) Müller 1967, S. 95. 2) *Kdm BL* II (1974), S. 287. Nr. 12 Wohnhaus, 1861 in Bes. von Daniel Stutz. Lit. 1) *BHB* 15 (1986), S. 119. Nr. 14 Gasthof zur Station, erb. 1855 für Schreinermeister Johannes Holinger. Brunnen an der Kreuzung Bahnhofstrasse/Oristalstrasse. Trinkhalle erb. 1906 von Fritz Gauger (Zürich) für Jacob Peyer, Eisen-Glas-Konstr. in Jugendstilformen, Abbruch 1935. Gartenwirtschaft. Neubau Hotel-Restaurant Bahnhof mit Saal, 1909–1910 von Ernst Wenger. Renov. und Einrichtung einer Bankfiliale (Schweiz. Volksbank) um 1980. Lit. 1) Weisse 1900, S. 76. 2) Weisse 1931, S. 32. 3) Gass 1944, S. 44. 4) *BLZ*, Nr. 10, 1980. Nr. 16 Siehe *Poststrasse* Nr. 1.

Bahnwegli

Siehe *Poststrasse*.

Benzburweg

10 Nrn. 10–20 Fabrikanlage an der *Frenke*.
45 In der Gegend bereits 1567 Projekt für
53 Papiermühle und 1738 für Pulvermühle (Lit. 1). Bestehendes Fabrikgeb. im Benzbur erworben 1862 von Schwarz & Herrmann, die 1863 Wohnhaus und
80 Seidenfabrik mit Luftheizung (Nr. 18) nach Plan von J. J. (II.) Stehlin (Basel) erstellen lassen (Pläne im Stehlin-Archiv, Basel, vgl. Lit. 7). 1872 an Rentier J. Riggenschach (vgl. *Oristalstrasse* Nrn. 84–89). Seit 1877 «Seidenzwirnerie Liestal» (Windereisaal, Zwirnerie, Turbinenhaus). 1898 an Handschin &
66 Ronus (vgl. *Rheinstrasse* Nr. 32),
80 «Mechan. Strickerei, Fabrikation und Export feiner gestrickter Unterkleider» (Lit. 1). Anbau 1906. Shedbau 1917–1918. Ab 1920 Hanro AG. Filialbetriebe in Australien (1926–1930), Basel (seit 1939), Murgenthal (seit 1963). Lit. 1) Brodbeck 1864, S. 81; 1872, S. 162–163. 2) Weisse 1900, S. 46, 78 (Inserat). 3) Weber 1914, S. 62, 102. 4) Klaus 1970, S. 208. 5) Strübin 1981, Nrn. 48, 80, 81. 6) Klaus 1983, S. 291. 7) *INSA* 2 (1986), Basel, Kap. 4.3.

Bienenberg

1 Auf der Anhöhe über der Einmündung
10 des *Röserntales* ins Ergolzthal. Hofgut

18 Bienenberg erb. 1767, wieder aufge-
nach Brand 1788. Im Bes. der Bürgerge-
meinde 1796–1835. Erwerb durch Fabri-
kant August Boelger in *Nieder-Schön-
thal* 1863, in der Folge für dessen Gattin
Anna Boelger-Burckhardt Renovation
und Bau eines Chalets. Bau des Kur-
und Solbades im Schweizer Holzstil
1875–1876 für Carl Jordan in Basel.
Ausgedehnte Gartenanlagen und Aus-
sichtsterrasse. Brand und Wiederauf-
bau 1884 für Jan Evert Stumm. Renov.
auf eig. Rechnng., 1896 durch Bm Ulrich
Schär (Zürich). Unter der Fam. Bisel
um 1900 Aufschwung des Kurhauses,
Renov. und Vergrößerung 1910 sowie
1931. Brand des Bauernwohnhauses
1938. Seit 1957 Europ. Mennonitische
Bibelschule, Ferienhaus und Restau-
rant; Teilabbrüche, Um- und Neben-
bauten. Lit. 1) Weisse 1900, S. 66. 2)
Weisse 1931, S. 32. 3) Klaus 1970, S.
290–291. 4) *Kdm BL* II (1974), S.
314–315. 5) Strübin 1981, Nr. 55.

Birkenweg


Zwischen *Munzacherstrasse* und *Wid-
mannstrasse*. Nr. 6 Einfamilienhaus in
Heimatstilformen, erb. von Ed.
68 Schmid-Waterfield für Paul Senn, Bb
1920.

Blumenweg

Zwischen *Munzacherstrasse* und *Wid-
mannstrasse*. Nr. 2 Einfamilienhaus,



69



erb. von Wilh. (II.) Brodbeck für Anwalt Dr. jur. Karl Adolf Brodbeck (späterer Bundesrichter), Bb 1910. **Nr. 4** Einfamilienhaus, erb. von Wilh. (II.) Brodbeck für Rud. Gass, Bb 1909. 1933 an Rektor und Kantonsbibliothekar Otto Gass.

Bruckackerweg

53 Längs des Bahntrassees, in Fortsetzung der *Gartenstrasse*. Baulinien 1894. An der Einmündung der *Langhagstrasse* **Brunnen**, erstellt um 1910. **Nr. 2** Einfamilienhaus, erb. von Adolf Rudin für Gottlieb Mohler, Bb 1923. **Nr. 6–8** Wohnhaus (Nr. 6) an Stelle einer Scheune sowie Scheune und Stall (Nr. 8), erb. für Emil Thürkauf-Braun. Verkaufslokal an Nr. 6 angeb. 1931 für Ernst Zimmerli; Kaffeestube-Aufbau 1939. Nr. 8 zum Wohnhaus umgeb. 1913 für Eduard Gräflin-Braun. **Nr. 10**

Wohnhaus im Schweizer Holzstil, erb. von Häring & Co. (Pratteln) für Wwe Thommen-Alt und Kinder, Bb 1922.

Brunnhaldenweg

Von der *Arisdörferstrasse* (bei Nr. 9) abzweigender Erschliessungsweg. **Nr. 2** Wohnhaus, erworben 1900 von Zm Fritz Bächle, der es 1909 auf eig. Rechn. umbaut und erweitert.

Brunnegli

Am linken Ufer des *Orisbaches*, am nordwestl. Altstadt Fuss (1396 «Brunngasse», nach einer Quelle in Stadtnähe). Lit. 1) Klaus 1970, S. 61. **Nrn. 1–3** Schlichte Häuserzeile. Nr. 3 in Bes. von Johann Wittwer. 1867 an Max Christen, der um 1885 Stall mit Heubühne anbaut. Holzschopf-Anbau 1913 für August Spinnler.

Nr. 8 Siehe *Gerbergasse* Nr. 2.

Büchelstrasse

32 Längs den Hinterhäusern der *Kanonengasse* an der östlichen Aussenseite der Altstadt, auf der Egg (Büchel) bzw. der Allmend Bücheli, vor dem Gestade (vgl. *Gestadeckplatz*). Die Gewerbebauten im ersten Abschnitt lagen am *Nonnenbodenwuh*. Lit. 1) Brodbeck 1872, S. 180. 2) Weber 1914, S. 50–51. **Nr. 1** Siehe *Rathausstrasse* Nr. 69. **Nr. 3** Siehe *Kanonengasse* Nr. 51.


Nr. 2 Wohnhaus mit Bäckerei (jetzt Bureau), erb. von Carl Spinnler für Bäckermeister Heinr. Plattner, Bb 1876. **Nr. 4** Wohnhaus mit Ladengeschäft, erb. für Martin Dill, Bb 1876. Später aufgestockt. **Nr. 6** Wohnhaus, erb. an Stelle eines Stalles für Martin Dill, Bb 1877. **Nr. 14** Einfamilienhaus, erb. für Armeninspektor Emil Gysin, Bb 1882. **Nr. 16** Magazin, erb. um 1880 für Hafner Emil Vogt an der *Kanonengasse*. Sichtbackstein- und Fachwerkkonstruktion.

Burgstrasse

1 Vorstadt zwischen der Südspitze der Altstadt und der Bahnüberführung *Seltisbergerstrasse*. Bis um 1900 Hohle Gasse genannt. Korrektur 1880, Makadam-Belag 1882. Lit. 1) Weisse 1900, S. 17. 2) Weber 1914, S. 33–34, 66. 3) Weisse 1931, S. 8–10. 4) Müller 1955. 5) Klaus 1970, S. 57–58, 61. 6) Strübin 1981, Nrn. 24, 111.

18 **Ehem. Friedhof**. Hierher verlegt 1576 (siehe *Rathausstrasse* Nr. 23), erweitert 1803. Aufhebung 1840 (siehe *Friedhofweg*) und Umgestaltung zur **Grünanlage**. Lit. 1) Kramer 1863, S. 30. 2) Brodbeck 1872, S. 219. Für diesen Standort **Projekt** für Schulhaus mit Lehrerwohnung. (vgl. *Obere Gestadeckstrasse* Nr. 26), gez. 1871 in Stuttgart von Wilh. (I.) Brodbeck (Stadt A L); darin bereits Kettiger-Denkmal enthalten (siehe un-

70



ten). – **Denkmal** für Schulinspektor Johann Kettiger (1802–1869). Büste Kettigers von Bildh. Lukas Ferd. Schlöth (Basel) unter gusseiserner Verdachung. Festl. Einweihung Ende Sept. 1875 mit Reden von Ständerat Martin Birman, Präs. des Denkmalkomitees («Wir stellen dem ganzen Volke das erste Kunstwerk vor die Augen, das in Baselland überhaupt öffentlich freigegeben ist»), Reg'rat Joh.Jak. Brodbeck und vom aarg. Landammann Augustin Keller. Abgetragen um 1904, die Büste später im Schulhaus Obere *Gestadeckstrasse* Nr. 26, heute vor der Anstalt *Schillingsrain*. Lit. 1) Kurt Lüthy, *J. Kettiger*, Liestal 1967, S. 33–36. Für diesen Standort **Projekte** von Ernst Wenger, 1885 für ein Schulhaus (vgl. *Obere Gestadeckstrasse* Nr. 26) und 1898 für einen Konzertsaal (vgl. *Rheinstrasse*, vor Nr. 5) im StadtA L. – Umgestaltung der Anlage mit Brunnen, Bänken und Pissoir, 1904 von Ernst Wenger, in Zusammenhang mit der Aufstellung des **Bauernkriegsdenkmals**. Hellroter Obelisk mit Bronzereliefs in Jugendstilformen (Stern, Baslerwappen, Eichenlaub, Lorbeer) auf Granitsockel. Vergoldete Inschrift: «Dem Andenken an die am 24. Juli 1653 für das Volk gestorbenen Baselbieter. 1904» (Vorderseite). «Uli Schäd v. Oberdorf, Hans Gysin v. Liestal, Uli Gysin von Läuferlingen, Galli Jenny von Langenbruck, Joggi Mohler v. Diegten, Konrad Schuler v. Liestal, Heinrich Stutz v. Liestal. Unterdrückt, aber nicht überwunden. Errichtet vom Volk von Baselland. 1904» (Rückseite). Lit. 1) Weber 1914, S. 107. 2) Weisse 1931, S. 23–24. 3) Gass 1944, S. 5. 4) *Kdm BL II* (1974), S. 276.

Nr. 25 Wohnhaus, erb. für Lehrer Wilh. Weber (1849–1904), Bb 1890. Ausbau 1891, 1912. **Nr. 27** Einfamilienhaus in Heimatstilformen, erb. von Wilh. (II.) Brodbeck für Bezirkslehrer Franz Leuthardt (1861–1934), Bb 1911. (Vgl. Nr. 31.) **Nr. 31** Bezirksmittelschule für Knaben, erb. 1905–1906 von Hochbauinspektor Ferd. Bohny (Pläne im StA BL: P 1750). Später aufgestockt. Botan. Gar-

72



ten mit Teich und Alpinum (teilweise erhalten). **Denkstein** (erratischer Block mit Bronzetafel) für die Geologen Karl Strübin (1876–1916) und Franz Leuthardt (1861–1934) (vgl. Nr. 27), errichtet 1936 von der naturforschenden Ges. Baselland. **Gedenkbrunnen** für den Dichter Josef Viktor Widmann (1842–1911), 1961 von Leonie Karrer. Lit. 1) Weber 1914, S. 42–43. 2) Strübin 1981, Nr. 100.

Nr. 2 Postbureau am Obertor, eingerichtet um 1850. Lit. 1) Klaus 1970, S. 221. **Nr. 12** In Besitz von Bäckermeister Wilh. Zeller 1852. An Wirt Max Sutter 1902. Erw.- und Umbau zum Restaurant Rheinfelder Bierhalle und Bau des Kegelbahnhäuschens 1903. An Emil Holinger und die Brauerei Feldschlösschen (Rheinfelden) 1904. Heute Shakespeare Pub. **Nr. 14** Im Bes. von Bäckermeister Wilh. Zeller 1852. An Spengler Jakob Zeller 1867. Ausbau 1908 unter Brüderlin und Brodbeck. **Nr. 20** In Bes. von Sekretär Georg Niederhauser 1852. Von Bm Louis Sauer und Cons. erworben 1881. Um- und Ausbau von Wohnteil und Werkstatt 1896. **Nr. 24** Photographenatelier, erb. 1888 für Ar-

nold (II.) Seiler, Vergrößerung um 2 Retouchierzimmer und 2 Copierräume 1895. «Gruppenpavillon» mit Blechdach erb. 1895 (Abbruch 1925). An Photograph Arnold (III.) Seiler 1926. **Nr. 28** Wohnhaus, erb. von Ernst Wenger für Wwe Hafner-Gysin, Bb 1889. Umbau 1898.

Eichenweg

51 Zwischen *Rheinstrasse* und *Ergolz*. Zum Namen siehe *Ergolz*. **Nrn. 1–12** 29 Fabrikanlage. Färberei, Walke und 31 Bleicherei am *Gewerbekanal* gegr. um 32 1825 von Ambrosius (I.) Rosenmund 45 (siehe *Rheinstrasse* Nr. 28). Farbhaus 74 und Presselokal erb. 1862. Übernahme durch den Sohn Ambrosius (II.) R. und dessen Schwager Samuel Albert Brodbeck sowie Bau von Appreturlokal, Wollweberei und Turbinenhaus 1872–1873. Elektr. Kleinkraftwerk erb. 1892 von Ludw. Rud. Alioth (Basel und Münchenstein) (vgl. Kap. 1.1: 1892). Wohnhaus erb. 1893. Ausbau 1907 unter Ambrosius (III.) Rosenmund-Brodbeck. 1910 «Tuchfabrik Brodbeck-Rosenmund AG». Erw'bau mit Hochkamin 1916–1917. Seit 1920 Filialbetrieb der Tuchfabrik Schild AG in Bern. Lit. 1) *Chronik 1947*, S. 32. 2) Klaus 1970, S. 141, 209–210. 3) Strübin 1981, Nr. 82.


Entenbach

Siehe *Orisbach*.

Ergolz

1 Die Ergolz bildet das grösste Tal im 10 Kanton Basel-Landschaft, nimmt im 18 Gebiet von Liestal linksseitig die *Fren-* 30 *ke*, den *Orisbach* und den *Rösernbach* 31 auf und spies den *Gewerbekanal*. Im 10 **Heidenloch** oberhalb der Stadt (bei 29 *Heidenlochstrasse* Nr. 11) wurde ein 30 Stück der römischen Wasserleitung 45 nach Augst, welche der Ergolz parallel 51 läuft, vom Verkehrs- und Verschöne- 52 rungsverein Liestal renoviert und zu- 53 gänglich gemacht. **Kessel**, gestufter 29 Wasserfall unterhalb der Stadt, als 51 «Naturschauspiel» erschlossen durch


71



73



74



Aussichtskanzel, errichtet 1897 von Ernst Wenger im Auftrag des Verkehrs- und Verschönerungsvereins. Beton- und Stahlkonstruktion auf Felsbank; Abbruch 1987. Nebenan Kesseleiche (zu welcher der *Eichenweg* führte). Das mehrhundertjährige Wahrzeichen der Stadt musste 1935 gefällt werden. Lit. 1) Kramer 1863, S. 5. 2) Weisse 1900, S. 7, 12, 54–55. 3) *GLS* 2 (1904), S. 42–44. 4) Weber 1914, S. 48–49, 60, 106. 5) Weisse 1931, Umschlag, S. 14–17. 6) Klaus 1970, S. 32–34, 61. 7) Strübin 1981, Nr. 44.

Flusskorrekturen. Pläne im StA BL: P 1151, 7–12: Pläne über die Wasserbauten an der Ergolz (ganzer Lauf), Baudirektion Baselland, 1883 (ausgestellt an der Schweiz. Landesausstellung in Zürich 1883). P 980–990, 1005, 1009: C(hristoph?) Balmer, Nivellement, undat. J(ohann Jakob?) Schäfer (Wuhr im alten Brunnen), undat. Korrektur, Martin Jörin, 1838. Ing. Jörin 1853, Korr. im Rosen. Aufnahmeplan v. Geom. L. Meier, Okt. 1856. Senn & Balmer, sig. Samuel Jourdan, 1870, Aufnahme Brücke bis Kessel. Ing. E. Senn 1870, 1882, Pritschen. Insp. E. Senn, 1874, Aufnahmeplan Insp. J. J. Stöcklin 1883 und E. Senn 1883, Bachbettverbreiterung beim Schlachthaus. Korr. bei Rosenmund und Tscheulin 1884. Geom. M. Stohler, Hochwasserprofile 1886. Insp. Heinr. Schmassmann, Längenprofil Kessel–Nieder-Schönthal, 1887. Insp. H. Schmassmann, Nivellement Gasfabrik–Rosenbrücke, 1888. Weitere Korrekturen siehe *Nieder-Schönthal*.

Brücken. Sog. Schiesssteg (siehe *Altbrunnenweg*). **Obere Ergolzbrücke** (sog. Gitterbrücke oder Rosenbrücke), in der Fortsetzung der *Miltärstrasse*. Als Eisenkonstr. neugeb. 1912–1913 von der AG Albert Buss (Basel). Abgebrochen. Lit. 1) Weber 1914, S. 101. 2) Klaus 1970, S. 58. **Mittlere Ergolzbrücke** (Gestadeckbrücke), alte Verbindung zwischen Stadt und ehem. Rebgelände am Schleifenberg; Anschluss an *Arisdörferstrasse*

52 und *Erzenbergstrasse*. Neubau 1731 und (nach Hochwasser) 1830. Sit'plan von Ing. E. Senn 1868. Neubauprojekt (4 Varianten) von Bainsp. Benedikt Stehle 1868 (hölzerne; «gewollte steinerne»; «Lattenbrücke»). Ausf'pläne von Strasseninsp. C. Balmer 1868. Projekt von Ing. Richard Wieland, undat. (wohl 1868; Eisenfachwerk). Weiteres unbez. Projekt (eiserne Gitterbrücke). (StA BL: P 624–627, 1010.) Lit. 1) Brodbeck 1872, S. 161, 245. **Untere Ergolzbrücke**, im Zug der *Gasstrasse*. Erb. von der AG 29 Albert Buss & Cie. (Basel), Projekt 1906, Bb 1907. Eisenkonstruktion auf Betonwiderlager, lichte Weite 16,5 m (Akten im StA BL: F 2, 3, 5). Lit. 1) Weber 1914, 29 S. 101. Sog. **Kesselsteg**, in Fortsetzung 30 des *Eichenwegs*, beim Kessel (siehe 32 oben). Erb. um 1850. Abgebrochen.

Ergolzstrasse


Erschliessungssträsschen, abzweigend von der *Erzenbergstrasse*. **Nrn. 1–9** Sechs freistehende Zweifamilienhäuser mit Schöpfen und Gemüsegärten, erb. von Ernst Wenger für Schlosser Heinrich Sutter, Bb 1896.

Erzenbergstrasse

18 Ehem. Ergolzbergweg, später Erzenbergweg, in ausgedehntem Rebgelände 29 am Südhang des *Schleifenbergs*. Erschliessung einer lockeren Wohnbebauung; Ausfallstrasse Richtung Füllinsdorf, fortgesetzt von der 1914 ausgebauten Fraumattstrasse. Lit. 1) Klaus 1970, 89 S. 58, 61. **Nr. 7** Zweifamilienhaus, erb. von Wilh. (II.) Brodbeck für Modellschreiner E. Tschudin, Bb 1906. **Nr. 9** Wohnhaus mit Werkstatt, erb. 1878 für Schlosser Erwin Sutter. **Nr. 13** Wohnhaus mit Veranda und Stall, erb. für Stuhlschreiner Joh. Holinger, Bb 1879. Laubenausbau 1885, Aufstockung 1913. **Nr. 33** Wohnhaus mit Kleinviehstall, erb. 1911 für Emil Schneider. Schweine- und Kaninchenstall erb. 1920. **Nr. 35** Wohnhaus mit Schopf, erb. 1911 für Emil Hurni. **Nr. 41** Wohnhaus, erb. 1911–1912 von Bm Albert Attinger auf

eig. Rechnung, 1912 an Hermann Grosenbacher. Schweinestall- und Terrassenanbau 1923. **Nr. 43** Wohnhaus mit Terrasse, erb. 1911–1912 von Bm Albert Attinger auf eig. Rechnung, 1918 an die Elektra Baselland. Dreizimmer- und Terrassenanbau 1923. **Nr. 45** Wohnhaus, erb. 1912 von Bm Albert Attinger auf eig. Rechnung, 1918 an Karl Hartmann. Vorbau mit Terrasse 1923. **Nr. 47** Wohnhaus mit Ökonomiegebäude (Stall und Heubühne), erb. 1918 für Jakob Baumann. Umbau 1926 für Gottlieb Schaub. **Nr. 51** Magazingebäude, erb. von B. Bächle für Traugott Ramp, Darmhandlung und Darmsortieranstalt (gegr. 1910), Bb 1918. Als Geschäftshaus bez. 1927. Firma Ramp & Bühlmann 1933; Max Ramp AG 1938. Umbau 1940. Lit. 1) *Chronik* 1947, S. 46. **Nr. 71** Wohnhaus mit Terrasse, erb. von Wilh. (II.) Brodbeck für seinen Vater Wilh. (I.) Brodbeck, Arch., Bm, Zementfabrikant, Bb 1911. Vom Kanton Basel-Landschaft erworben 1952. **Nr. 2** Heuhaus zur mech. Schreinerwerkstatt umgebaut 1908 für Bierbrauer Jakob Meyer, Abbruch 1917. Neuklassiz. Wohnhaus erb. 1917 für Ing. Gottfried Bader (vgl. Nr. 6). **Nr. 6** Giesserei, Betriebsöffnung 1840 in einer Scheune. 77 1852 Giesserei Brüderlin & Co. (2 Anbauten für Giessöfen und Triebwerk). 30 1872 an Joh. Albert Brüderlin. 1889 Brüderlin & Flubacher. Erweiterungsbauten 1885–1891, um 1900. 1903 an Bierbrauer Jakob Meyer u. Cons., 1911 an Ing. Gottfried Bader (vgl. Nr. 2). 1944 Giesserei Erzenberg AG. Lit. 1) Klaus 1970, S. 207. **Nr. 20** Wohnhaus mit Laube, erb. von Zm Adolf Heinzelmann, Bb 1895. Stallung erb. 1898, Schweinestallanbau 1911. **Nr. 28** Wohnhaus, erb. 1930 für Paul Brendlin. **Nr. 30** Wohnhaus, erb. von Emil Haringer für Wwe Emilie Gaugler-Thommen, Bb 1930. **Nr. 32** Wohnhaus, erb. von Albert Attinger für Joseph Bucher, Bb 1913. **Nr. 34** Wohnhaus mit Stallanbau, erb. von G. Minder für Johannes Frech, Bb 1907. **Nr. 36** Wohnhaus, erb. 1933 für Emil Schafroth. **Nr. 40** Wohnhaus, erb. 1921 von Bm Baptist Gnemmi auf eig. Rechnung, 1927 an Friedrich Döbeli. **Nr. 42** Wohnhaus mit Schopf- und Schweinestall-Anbau, erb. 1924 von Meinrad Mangold. **Nr. 44** Wohnhaus und Ökonomiegeb. (Tenn und Stall), erb. vom Baugeschäft Mangold für Albert Saladin, Bb 1924. **Nr. 46** Magazingebäude mit Betondach erb. 1923 von Bm Baptist Gnemmi. Abbruch 1925. Wohnhaus, erb. 1925 für Wwe Johann Buser-Kestenholz und Sohn Paul Buser. **Nr. 52** Wohnhaus, erb. 1911 für Karl Baumgartner. **Nr. 54** Wohnhaus, erb. von K. Schultz für Maurer Martino Canonica, Bb 1937. **Nr. 60** Wohnhaus, erb. 1914 für Emil Hurny. **Nr. 62** Wohnhaus, erb. 1904–1905 für Frau Ziegler-Mundschin.

75



Umbau und Schweinestall-Anbau 1920 für Jakob Isch. Nr. 64 Wohnhaus, erb. 1910 für Vorarbeiter Gottlieb Thommen. Nr. 68 Wohnhaus, erb. 1922 für Otto Pfaff. Nr. 86 Barackenlazarett (5 Zimmer) der Gemeinde Liestal, «beim Kesselsteg», Abbruch 1903. Wohnhaus, erb. 1903–1904 für Aufseher Eduard Leininger. Holzschopf mit Schweinestall erb. 1910. An die Tuchfabrik Schild AG 1944.

Feldsägeweg

18 **Feldmühle** am Mühleleichen (*Gewerbekanal*), neu erb. 1588, Umbau zum Landsitz 1668. An Samuel Ryhiner 1781 (vgl. 29 *Rheinstrasse* Nr. 28). Einrichtung der 31 **Feldsäge** (vgl. *Gestadeckplatz*) um 1821 45 durch Feldmüller Joh. Rud. Brodtbeck; 51 in Betrieb bis 1943. An den Sohn Joh. Adam Brodtbeck 1846, später an J. Bindschädler, der 1863 die Fabrikation von Romanzement aufnimmt. An den Enkel Wilh. (I.) Brodtbeck 1871, der den Mühlenbetrieb 1872 aufgibt und 75 die Fabrikanlage erstellen lässt, wo er 1882 mit der Erzeugung von Portlandzement beginnt. Ausbau unter dem Sohn Wilh. (II.) Brodtbeck, Betriebsverlegung nach Lausen 1922. Vgl. Kap. 1.1: 1893, 1920–1922. An der Stelle der Fabrik heute Kantonsspital-Neubau. Altbauten vom Kanton erworben, Umbau

und Rest. 1988–1989 für Staatsverwaltung. Lit. 1) Weisse 1900, S. 53, 71. 2) Brodtbeck 1913, S. 40. 3) Weber 1914, S. 46–48. 4) Binder 1914, S. 59–61. 5) Weisse 1931, S. 17. 6) *Bürgerhaus Basel-Land* 1931, S. LXXV, 129. 7) *Die Zement-, Kalk- und Gips-Industrie in der Schweiz*, 1931, S. 165–166. 8) Mangold 1936, S. 111. 9) *Chronik 1947*, S. 48. 10) *SBZ 75* (1957), S. 423. 11) *Kdm BL II* (1974), S. 294–295. 12) Strübin 1981, Nr. 74.

Fischmarkt

29 Platzartig erweiterte Gasse in der Altstadt, einst durchflossen vom Stadtbach 52 (vgl. *Gewerbekanal*). **Kino Royal** am Fischmarkt eröffnet 1911 (Lit. 1). Lit. 1) Klaus 1970, S. 234. 2) *Kdm BL II* (1974), S. 266–269. Nr. 3 Zehntentrotte, Umbauprojekt zum Schulhaus, 1871–1872 von Carl Spinnler (StadtA L: StA BL: P 1781) (vgl. *Obere Gestadeckstrasse* Nr. 26). Statt dessen hier **Gemeindehaus**, 27 erb. 1872–1874 für die Einwohnergemeinde. Im Erdgeschoss Feuerwehrmagazin, im ersten Obergeschoss Saal für Gemeindeversammlungen, Übungslokal für Musikvereine etc., Ausmalung von Wilh. (I.) Balmer, im zweiten Obergeschoss Wohnung. Renov. 1937. Siehe *Rathausstrasse* Nr. 36; *Seestrasse* Nr. 4. Lit. 1) Weisse 1900, S. 26. 2) *BZ* 28.7.1976, Nr. 172, S. 5. Nr. 9 Im Innern

Panoramaansicht von Liestal, Öl um 1900. Lit. 1) *Kdm BL II* (1974), S. 267.

Nr. 6 Ladengeschäft eingebaut von Ernst Wenger für Schreinermeister Johann Hersberger, Bb 1892. Werkstattausbau (Hinterhaus *Seestrasse* Nr. 9) von Ernst Wenger für J. Hersberger, Bb 1887. In der Schreinerei mit Gasmotor von 3 PS arbeiteten 1895 vier Mann und ein Lehrling. Die Klage der Nachbarn wegen Lärmbelästigung war erfolglos, weil erst Betriebe mit fünf Arbeitern unter das Fabrikgesetz fielen. Nrn. 22–24 Aneinandergebaute Mehrfamilienhäuser, erb. von den Gebr. Sauer für Leder- und Fellhändler Carl Gerster, Bb 1882 (Nr. 22), 1897 (Nr. 24). Nr. 28 Mehrfamilienhaus, nach damals geltendem Baulinienplan zurückversetzt erb. von Ernst Wenger für Glaser und Schreiner Wilh. Holinger-Plattner, Bb 1894. Am Türsturz bez. 1694 WHP 1894. Nr. 38 Weitgehender Umbau zum Mehrfamilienhaus mit Ladengeschäft von Ernst Wenger für Meinrad Mangold, Bb 1897.


Floraweg

Zwischen *Rheinstrasse* und *Soodweg*. Zum Namen vgl. *Bahnhofstrasse* Nr. 2. Nr. 1 Wohnhaus, erb. vom Baugeschäft Gustav Obrist (Wallbach) für Josef Stalder, Bb 1926.

76



77



78



Fraumattstrasse

Siehe *Erzenbergstrasse*.


Freihofgasse

Siehe *Rathausstrasse* Nr. 2.

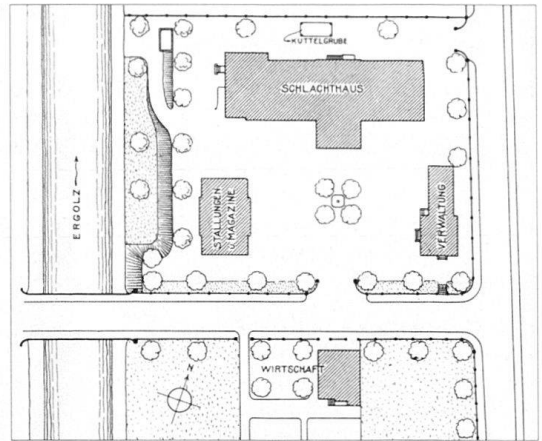
Frenke

1 Auch Frenkenbach. Zufluss der *Ergolz*
29 aus dem Waldenburgertal (Vordere
30 Frenke) und aus dem Reigoldswilertal
45 (Hintere Frenke). In der Talebene In-
53 dustrie (siehe *Benzburweg* Nrn. 10–20)
sowie zwischen Frenke und Ergolz
80 Truppenübungsplatz (siehe *Kasernen-*
strasse Nrn. 11–19). **Pläne** der Frenke
von Landcommissarius J. J. Schäfer
1819; von J. Spindler 1820 (im *Benz-*
bur); von L. Meyer 1857 (StA BL: P
1031, 1035, 1030). **Flusskorrekturen**.
Korrektur im *Benzbur*, Plan 1860 von
Geom. August Bodenehr. Messtischauf-
nahme Ergolz und Frenkenbach am
Genieübungsplatz Gitterli, nach dem
Hochwasser vom 3. Sept. 1881, 1:1000.
Korrektionsprojekt beim Genieübungs-
platz Gitterli von Geom. M. Stohler,
März 1882 (StA BL: P 1029, 1028 a,
1028). **Brücken**. **Strassenbrücke** im Zug
30 *Kasernenstrasse–Altmarktstrasse* (Aus-
44 fallstrasse nach Lausen). In Stein neu-
80 geb. 1730 anstelle der hölzernen Vor-

80



79



gängerin. Plan der Brücke und Umge-
bung, 1844 von J. B. Neyerli. Verbreite-
rungsplan und Konstruktion eines
80 schiefen Gewölbes, um 1845 von Benedikt
Stehle (StA BL: P 268, 631). Stehle,
damals Maurerpolier (ab 1847 kant.
Hochbauinspektor) besorgte die Aus-
führung und Bauleitung der Brücke für
den beauftragten Architekten Melchior
Berri (Basel). Lit. 1) *BLZ* 23. 7. 1868
(Nekr. Stehle). 2) Brodtbeck 1872, S.
160. – **Eisenbahnbrücke** siehe *Bahn-*
areal. – **Sappeur-Notsteg**, errichtet 1906.
Lit. 1) Strübin 1981, Nr. 72. – **Steinen-**
53 **brückli** am Reitweg zwischen *Langhag-*
strasse und *Waldenburgerstrasse*, angebl.
röm. Ursprungs. Lit. 1) *Kdm BL II*
(1974), S. 181. 2) Strübin 1981, Nr. 38.

Frenkendörferstrasse

Führt von der *Rheinstrasse* quer über
den Talboden nach Frenkendorf. **Indu-**
striezone mit Geleiseanschluss zwi-
schen Strasse und Bahntrasse, mit
Bauunternehmung E. Scheibel, erb. 1911
(Umbau zum Brikettwerk 1919); Halle
der Florettspinnerei Ringwald (siehe
Nieder-Schönthal), erb. 1911; Gasfabrik
mit Hochkamin, erb. 1914 von Preis-
werk & Cie. (Basel); alle diese Betriebe
durch Neuanlagen ersetzt. **Nrn. 11–13**

Doppeleinfamilienhaus, erb. 1907 von
Zm Fritz Bächle auf eig. Rechnung.
Einzig ausgeführter Teil einer geplan-
ten Quartieranlage von 26 Doppelhäu-
sern und 2 Einzelhäusern.

Nrn. 4–18 Kleinsiedlung, erb. 1918–1919
von Preiswerk & Cie. (Basel) für die
78 Florettspinnerei Ringwald (siehe oben).
Zwei Doppelhäuser flankieren zwei zu-
sammengebaute Doppelhäuser.

Friedhofweg

Friedhof, neu angelegt 1840 in Ersatz
29 des alten beim Obern Tor (siehe *Burg-*
30 *strasse*). Erweiterungen 1896 sowie 1918
32 (mit Brunnenanlage an der Südost-
45 mauer). **Kapelle** erb. 1872. Neue Lei-
89 chenhalle erb. 1957. **Bourbaki-Denk-**
mal, entworfen von Armeninspektor
und Ständerat Martin Birmann; Grab-
mal für 18 Soldaten der französischen
Bourbaki-Armee, die während ihrer Inter-
nierung in Liestal Februar–März 1871
an Typhus starben. **Grabmal** des deut-
schen Freiheitsdichters Georg Herwegh
(1817–1875) und Gattin Emma H.
(1817–1904) mit Inschrift: «Hier ruht,
wie er's gewollt, in seiner Heimat freien
Erde: Georg Herwegh – von den Mäch-
tigen verfolgt, von den Knechten ge-
hasst, von den Meisten verkannt, von
den Seinen geliebt» (Grabplatte in
Form eines aufgeschlagenen Buches,
um 1905). In der Südost-Ecke der An-
14 lage versammelt **Grabsteine** von Liestaler
Persönlichkeiten. Lit. 1) Weisse 1900, S.
19. 2) Binder 1914, S. 48–50. 3) Klaus
1970, S. 142–144. 4) Strübin 1981, Nr.
104.

Gartenstrasse

Am Nordostsaum des Burg-Quartiers
längs des Bahntrassees verlaufend. Um
1880 bestehend, Baulinien 1894, Ausbau
1903–1905. Lit. 1) Klaus 1970, S. 61. **Nr.**
2 Villa, erb. von Carl Begle für den Fab-
rikanten Eduard Spinnler-Holinger
(siehe *Oristalstrasse* Nrn. 84–89), Bb
1895. Am Eingang Wandbild mit
Schlachtszene. **Nr. 4** Villa Burg, erb.
von Arch. Wilh. (I.) Brodtbeck auf eig.
Rechnung, Bb 1903. Aussenmauern un-

ter Verwendung von selbst hergestellten, besonders gut isolierenden Schlackensteinen (vgl. *Feldsägeweg*; Kap. 1.1: 1893). **Nr. 6** Villa, erb. von Wilh. (II.) Brodtbeck für Zeichnungslehrer Wilh. (III.) Balmer-Seiler, Bb 1903. **Nr. 12** Villa, erb. von Johannes Rebsamen (Basel/Zürich) für Eisenhändler August Holinger-Seiler, Bb 1899. Schmiedeisen-Gartentor mit Initialen des Bauherrn. **Nrn. 14, 16** Zwei Einfamilienhäuser, erb. von Zm Fritz Bächle für Lehrer Carl Handschin und Visiteur Johannes Bellmer, Bb 1898. **Nr. 18** Einfamilienhaus, erb. von Ernst Wenger für den Eisenbahnbeamten Emil Kurz, Bb 1897. **Nr. 20** Einfamilienhaus, erb. für Staatskassabuchhalter Rudolf Grob-Rüegger, Bb 1895.

Gasstrasse

52 Führt von der *Rheinstrasse* quer durch den Talboden und über die Untere Brücke (siehe *Ergolz*) zur *Erzenbergstrasse*. Der erste Abschnitt war einst die «Chaibgass» zum Schindanger. Kanalisationsnetz mit Zementstollen im Bereich *Rheinstrasse/Gasstrasse/Mühlemattstrasse* erstellt 1888, Projekt der Inspektoren Joh. Jak. Stöcklin und Heinr. Schmassmann 1888 (StA BL: P 619, 620). Lit. 1) Klaus 1970, S. 61. **Nr. 9** Landwirtschaftsbetrieb mit Wohnhaus und Scheune, erb. für Wilh. Häring, Bb 1893. Wagenschuppen erb. 1913. **Nr. 25a** Gaswerk, erb. 1872–1873 vom Gasinstallationsgeschäft Rieber & Cie. (Henri Rieber, Gebr. Heinrich und Emil Gruner) in Basel für eine Aktiengesellschaft (vgl. Kap. 1.1: 1872–1873). Dritter (grösster) Gasbehälter erb. 1898. Neues Retortenhaus und Kohlschuppen erb. 1906 von Wilh. Brodtbeck. Erste Hauptleitung 1875–1879 entlang der *Rheinstrasse* zum Krankenhaus, zweite 1882–1883 zur *Rathausstrasse-Kanongasse*. Übergang an das Gaswerk Basel 1926, Betriebseinstellung 1927; seither Behälterstation. Lit. 1) Weisse

1900, Stadtplan. 2) *Gaswerk Liestal 1873–1923*, Liestal 1923. 3) Mommsen 1962, S. 131. 4) Klaus 1970, S. 138–142. 5) Strübün 1981, Nr. 45. **Nrn. 33–37** Schlachthof, erb. 1912–1913 von Wilh. Brodtbeck für die Gemeinde Liestal. Die Bauten in Heimatstilformen sind um einen weiten rechteckigen Platz angeordnet: Schlachthaus, Stallungen mit Magazinen, Verwaltungsgebäude sowie Restaurant Schlachthof (Nr. 36) auf der andern Strassenseite. Lage am Ergolzufer wie der Vorgängerbau (*Arisdörferstrasse* Nr. 2). Die trotz der Kritik des Lebensmittel-Inspektors Baselland und der Schlachthausdirektion Basel ausgeführte Anlage wurde in Lit. 2 als Muster eines wirtschaftlichen Kleinbetriebs dargestellt. Am Verwalterhaus Schriftband: «Seid gut zu den Tieren». Lit. 1) Brodtbeck 1913, S. 42, 44. 2) *SBZ* 74 (1919), S. 57–58. 3) Strübün 1981, Nr. 45. **Nr. 2** Mehrfamilienhaus mit Werkstatt- und Magazinbauten, erb. für Schmiedemeister J. Heinzelmann, Bb 1877. Heute Carrosserie W. & H. Frey (gegr. 1880 als Wagnerie). Lit. 1) Klaus 1970, S. 208. **Nrn. 4–10** Mehrfamilienhauszeile. Nr. 4 erb. um 1870; **Nrn. 6–10** erb. für Buchbinder Adam Brodtbeck, Bb 1875. An Nr. 10 Veranda-Anbau 1906 von Zm Fritz Bächle für Kfm. Jakob Geissler. Darin Wandbild Ideallandschaft um 1900. An der Ecke *Rebgasse* Plätzchen mit **Brunnen**, errichtet um 1870. **Nrn. 14–16** Zweifamilienhaus (Nr. 14), erb. für Kaminfeger Johannes Zeller, Bb 1898. Schopf (Nr. 14a) erb. um 1870. Waschhaus mit Glättezimmer (Nr. 16), erb. von Ernst Wenger für J. Zeller, Bb 1903. Zeittypische Eiseneinfriedung. **Nrn. 18–20** Wohnhaus mit Scheune (Nr. 18) und Werkstattanbau (Nr. 20), erb. 1875–1876 für Zm Wilh. Hertner. Nr. 18: 1885 Laubenanbau, 1889 an Fuhrmann Heinr. Regenass, 1905 an Fuhrhalter Ernst Bürgin. Nr. 20: an Schreiner Martin Hoch 1890, der

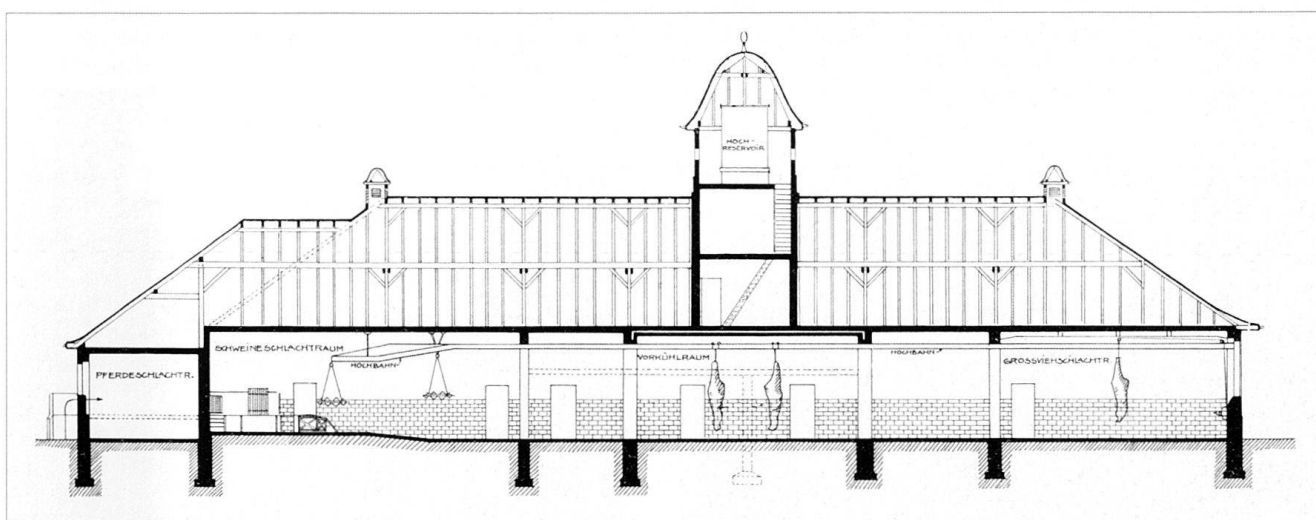


Holzbühne, 2 Zimmer und Küche eingebaut, weiterer Umbau (Wohnung und Werkstatt) 1895. **Nr. 22** Wohnhaus mit Schopf, erb. 1893–1894 für Zm Wilh. Hertner. 1906 an Landeskanzleisekretär Adolf Hersberger. **Nrn. 24–28** Spinnerei und Färberei Fritz Bussmann-Meyer (vgl. *Bahnhofstrasse* Nr. 2, *Rheinstrasse* **Nrn. 15–21**) am (später hier ostwärts verlegten) *Orisbach*, gegr. 1877. Ab 1893 Mech. Werkstatt Konrad Peter (gegr. 1890 am *Schleifewuhrweg*). Ab 1894 auch Handel mit Landwirtschaftsmaschinen: Konrad Peter & Cie. (mit Emil Ott, Zürich, bis um 1900), ab 1913 auch mit Automobilen, sowie Reparaturwerkstatt und Backofen- und Rauchkammerfabrikation (mit dem Sohn Hans Peter); 1921 AG. Seit 1936 Ausbau zur Maschinenfabrik. Übergang an Hans (II.) Peter 1942. Um- und Ausbau 1893, 1898, 1900–1901, 1903, 1908. Automobilhalle erb. 1915. Lit. 1) *Chronik* 1947, S. 28–29. **Nr. 36** Siehe **Nrn. 33–37**.

Gerberstrasse

32 Alte Gewerbezone am Mühleleichen (*Gewerbekanal*) im *Gestadeckquartier*. **Nrn. 1–3** Fabrikgebäude mit Wohnung (Nr. 1) und Ökonomiegebäude (Nr. 3), erb. 1897 für Färber Gustav Plattner. Was-

81



serentnahme aus dem *Gewerbekanal* und Wiedereinleitung in gusseisernen Röhren. **Nrn. 5–9** Gerberei Köttgen & Pümpin über dem *Gewerbekanal*. Um- und Erweiterbauten 1871–1872 und Bau der Halle für die Schuhfabrik Köttgen, der ältesten Schweizer Schuhfabrik. Seit 1935 OSBO A.G. Lit. 1) Klaus 1970, S. 197, 210. 2) Klaus 1983, S. 229.

Nr. 2 Wohnhaus mit Restaurant Rütli, weitgehend umgeb. von Eduard Pletscher für Hunziker-Straumann, Bb 1899.

Gestadeckplatz

18 Mitte des seit dem 14. Jh. bestehenden
29 vorstädtischen Gestadeckquartiers am
30 Fuss der Egg (siehe *Büchelstrasse*) am
31 *Ergolzgestade*. Durchflossen vom Müh-
32 leteich (*Gewerbekanal*), über den (mit
52 zwei Holzbrücken) von der mittleren
89 (ältesten) Ergolzbrücke her die Wege
zur Stadt via *Gerberstrasse* und *Bücheli-
strasse* führten. Plan des Platzes von
Geom. V. Stebler 1855 (StA BL: P 256).
Platzkorrektur und Betoneinwölbung
des Gewerbekanal 1892 nach Plan von
Ing. C. Ballmer (StA BL: P 621). Lit. 1)
Schulz 1875. 2) *ABL* 1892, S. 228. 3)
Brodbeck 1913, S. 38. 4) Binder 1914, S.
51. 5) Weber 1914, S. 24–31. 6) Weisse
1931, S. 20. 7) Klaus 1970, S. 62. 8) *Kdm
BL II* (1974), S. 190, 273. **Schützenhaus**
im Gestadeck, erb. 1810 von der Ge-
meinde. Lit. 1) Weber 1914, S. 11. 2)
Kdm BL II (1974), S. 285. Bei Nr. 2
Brunnen, dat. 1836. **Nrn. 4–6** Gestad-
eckmühle (vgl. *Feldsägweg*). Hauptge-
bäude (Nr. 4) am Mühleleichen (*Gewerbe-
kanal*) erb. um 1600. Zum Landgut aus-
geb. im 18. Jh. («Ergolzhof»). Vom De-
putatenamt erworben 1812; als Spital
(sog. Oberes Spital, vgl. *Rheinstrasse*
Nr. 49) genutzt 1813–1833. Als Kaserne
30 (Alte Kaserne) genutzt 1833–1863 (vgl.
Neubau *Kasernenstrasse* Nr. 13). Plan
von B. Neyerle 1844, Aufnahmepläne
von Insp. Benedikt Stehle 1862. Zwi-
schen Altbau und Ergolz plante Insp.
B. Stehle 1862 einen Kasernenneubau
und Insp. Johannes Bay 1870 einen
Strafanstaltneubau. Bereits 1854 hatte

Art'phtm J. Christen einen Kasernen-
neubau auf dem andern Ergolzufer ge-
plant (StA BL: P 261, 1550, 1551, 1631).
Seit 1878 Privatbesitz. **Botan. Garten**,
neben der Kaserne angelegt von Land-
schreiber Benedikt Banga, bei der Ver-
größerung des Exerzierplatzes aufge-
hoben 1852. **Sägemühle** (Nr. 6) am lin-
ken Kanalufer. Bestehend seit dem 16.
Jh., Brand 1945. Neubau 1947–1948 für
L. und H. Rosenmund, Apparatebau
(gegr. 1840 an der *Kanonengasse* Nr.
33). Lit. 1) Brodbeck 1913, S. 38. 2) We-
ber 1914, S. 24–26, 53. 3) Weisse 1931, S.
20. 4) Klaus 1970, S. 207. 5) *Kdm BL II*
(1974), S. 274–276. 6) Heyer 1979, S. 25.
7) Strübín 1981, Nr. 75.

Gewerbekanal

29 Das schon im 13. Jh. der Feldmühle
30 (siehe *Feldsägweg*) dienende Kanal-
31 netz (vgl. Merian 1642, Lit. 5) war zuerst
32 nur vom *Orisbach* gespiesen. Der Kanal
wurde südwestl. des Orishofes im Ori-
stal aus dem *Orisbach* abgeleitet, verlief
dann im Zug des heutigen Schwieri-
weges und teilte sich beim Wasserturm
(siehe *Schwieriweg*) in zwei Stränge, der
östliche umfloss als Stadtbach in drei
Kanälen die Stadt. Der frühere Name
Mühleleichen erinnert auch an weitere
Mühlen (*Mühlegasse* Nr. 20, *Gestadeck-
platz* Nrn. 4–6). Das Teilstück im Ge-
stadeckquartier nördl. der Altstadt, zwi-
schen der Einmündung *Nonnenboden-
weg/Rosenstrasse* und der Kreuzung
Grienmattweg/Orisbach wurde später
in Parallelführung zur Ergolz flussauf-
wärts verlängert und weit oberhalb der
Stadt im «Rosen», bei der Frenkemün-
dung, später im Heidenloch südl. des
18 Sigmundhügels auch an die *Ergolz* an-
geschlossen. Auch unterhalb des Ge-
stadecks wurde der Kanal verlängert
und erst bei der Fabrikanlage *Eichen-
gasse* Nrn. 1–12 wieder in die Ergolz
eingeleitet. Dort befand sich die Ablei-
tung eines weiteren Kanals, welcher der
Fabrikanlage *Nieder-Schönthal* diene
und erst viel weiter unten, östl. der
Hülftenschanze, wieder in den Fluss
zurückgeführt wurde. Auffüllung der

Kanäle («Dyg») zwischen 1930 und
1970. Industrieanlagen am Gewerbe-
kanal siehe *Eichenweg* Nrn. 1–12, *Feld-
sägweg*, *Gasstrasse* Nrn. 24–28, *Ger-
berstrasse*, *Gestadeckplatz*, *Mühlegasse*
Nrn. 20, 22, *Mühlemattstrasse* Nr. 34,
Orisbachstrasse Nrn. 84–89, *Schleife-
wuhweg*. Lit. 1) Kramer, 1863, S. 6. 2)
Weber 1914, S. 48. 3) Karl Gauss, Etwas
über den Mühleleichen oder Gewerbeka-
nal in Liestal, in: *BLZ*, 27.–28.4.1925. 4)
Klaus 1970, S. 34. 5) *Kdm BL II* (1974),
S. 189, 273. 6) Strübín 1981, Nrn. 45, 76.

Gitterli

80 Auch Gütterli. Urspr. weite Flur und
Allmend der Bürgergemeinde, zwischen
Kasernenstrasse (siehe Nrn. 11–19),
Frenke und *Ergolz*. Lit. 1) Klaus 1970,
S. 62.

Glindweg

Fussweg Richtung Bubendorf in Fort-
setzung der *Langhagstrasse*. **Glind**.
Bauernhof im Talboden zwischen *Fren-
ke* und *Glindrain*, erb. um 1910. Lit. 1)
Suter 1969, S. 183. 2) Klaus 1970, S. 159.

Goldbrunnenstrasse

1 Führt von der *Wiedenhubstrasse* west-
51 wärts, die Mündungszone des Rösern-
bachtals ins Ergolztal erschliessend. –
51 **Spitalfriedhof**, angelegt 1862. Dabe
röm. Funde (siehe Kap. 1.1: 1862). Vor-
her (d.h. seit 1770) diene der Kirchhof
18 Munzach (siehe unten) als Begräbnis-
stätte des Spitals (siehe *Rheinstrasse*
Nrn. 37–49). Lit. 1) Kramer 1863, S. 31.
2) Brodbeck 1872, S. 179, 219, 303–304.
3) *Kdm BL II* (1974), S. 181. **Goldbrun-
nen**. Hofgut. Erwähnt 1776. Renov.
10 1842 für Johannes Blatter. Lit. 1) Bütler
1954, S. 48. 2) Suter 1969, S. 183. 3)
Klaus 1970, S. 159. 4) *Kdm BL II* (1974),
S. 316. Ehem. **Kirche Munzach**. Siehe
Kap. 1.1: 1765–1769. **Psychiatrie Klinik**
18 Hasenbühl. Erb. 1934. Lit. 1) *GBL II*
51 (1932), S. 716–717. Nr. 2 Heuhäuschen,
erb. 1895.

Hammerweg

Siehe *Nieder-Schönthal*.



Hauptgasse

Siehe *Rathausstrasse*.

Heidenlochstrasse

Führt von der *Arisdörferstrasse* südostwärts Richtung Lausen und erschliesst den Talboden am rechten Ufer der *Ergolz*. Zum Namen siehe *Ergolz*. Nr. 44 Nikotinfabrik mit Laboratorium und Hochkamin, erb. als Zweigniederlassung der Zigarrenfabrik R. Sommerhalder in Burg AG, Bb 1913. 1916 Zigarren-, Tabakextrakt und Nikotinfabriken Rüesch, Kunz & Cie. (Emil Rüesch, Burg, und Albert Kunz, Liestal; beides Schwiegersöhne von R. Sommerhalder). Erweiterungsbau 1925–1926. Trockenanlage mit Mühlen 1929. Seit 1941 Lista AG. Lit. 1) Bruckner 1937, S. 463. Nr. 112 Fabrikgebäude der Schweiz. Sprengstoff AG Cheddite, erstellt 1912–1913. Bei der Explosion vom 10. April 1917 wurden das Schiessbaumwollmagazin und das Patronierhaus vollständig zerstört. In der Folge wurden die meisten Fabrikgebäude von der Versicherung ausgeschlossen. Verwaltungstrakt erb. 1938. Lit. 1) Klaus 1970, S. 209.

Hintere Gasse

Siehe *Kanonengasse*.

Hinterer See

Siehe *Orisbach*, *Seestrasse*.

Holderstöckliweg

Zweigt von der *Burgstrasse* ab und erschliesst die Kuppe eines vom Bahntrasse durchschnittenen Hügels. Nr. 5 Einfamilienhaus, erb. von Zm Adolf Rebmann auf eig. Rechnung, Bb 1914. Nr. 7 Neuklassiz. Villa Zum grüne Heim, erb. von Wilh. (II.) Brodtbeck für Bankdirektor Dr. Erwin Christen, Bb 1922, dat. 1923.

84 Nr. 4 Herrschaftl. Einfamilienhaus in Heimatstilformen, erb. von E. Bühlmann (Arlesheim) für Landrat Treumund Zeller, Bb 1913. Grosse Gartenanlage. Nr. 8 Einfamilienhaus, erb. von E. Bühlmann (Arlesheim) für Landrat Treumund Zeller, Bb 1914.

Kanonengasse

32 In der Altstadt. Früher Hintere Gasse 52 bzw. Obere Schulgasse genannt. Name nach dem ehem. Hotel Kanone (*Rathausstrasse* Nr. 63). Lit. 1) Brodtbeck 1913, S. 37. 2) Weisse 1931, S. 6–7. 3) *Kdm BL II* (1974), S. 193, 264–267. Nr. 1 Ref. Pfarrhaus (und bis 1833 Schulhaus), erb. 1743, renov. 1804. Hier wohnte 1845–1873 Pfr. Josef Otto Widmann, Vater des Schriftstellers Josef Viktor Widmann (Gedenktafel 1961). Lit. 1) Brodtbeck 1913, S. 35. 2) Binder 1914, S. 52–58. 3) Weisse 1931, S. 6. 4) Gass 1944, S. 24. 5) *Kdm BL II* (1974), S. 223–224. Nr. 15 Gasthaus zur Her-

85



berge, 1852 in Besitz von Joseph Seeber. Hinterhaus mit Tanzsaal (gegen den Bücheliweg). 1902 an Bierbrauer Jak. Meyer, 1913 an die Brauerei Ziegelhof. Seit 1955 Restaurant Rebstock. Nr. 33 Schlosserwerkstatt Louis Rosenmund, gegr. 1840; seit 1948 am *Gestadeckplatz* Nr. 6. Lit. 1) Weisse 1900, S. 82 (Inserat). 2) *Chronik 1947*, S. 43. 3) Klaus 1970, S. 207. Nr. 51 Mehrfamilienhaus, renov. von Ernst Wenger für Schlosser Jakob Singeisen, Bb 1903. Neurenaissance-Ladenfront (heute modernisiert), zwei gotisierende Wohngeschosse (später aufgestockt). Hinterhaus (*Bücheli-strasse* Nr. 3) mit 1803 gegründeter Schlosserei, heute Metallbauwerkstatt Singeisen & Co. In die Liegenschaft einbezogen der sog. *Thomasturm*. Bei der Erneuerung der Ringmauer erb. 1509 als Verstärkung und Flankenschutz des Oberrn Tores. An Andreas Singeisen verkauft 1806. Umbau 1910 von Ernst Wenger: Rekonstruktion der Zinnenbekrönung, Fensterausbrüche, Arkadenvorbau. Lit. 1) Gauss 1910, S. 291–294. 2) Weber 1914, S. 30–31. 3) Weisse 1931, S. 24–25. 4) Klaus 1970, S. 206. 5) *Kdm BL II* (1974), S. 196–197, 265–266.

Nr. 2 Siehe *Rosengasse* Nr. 8.

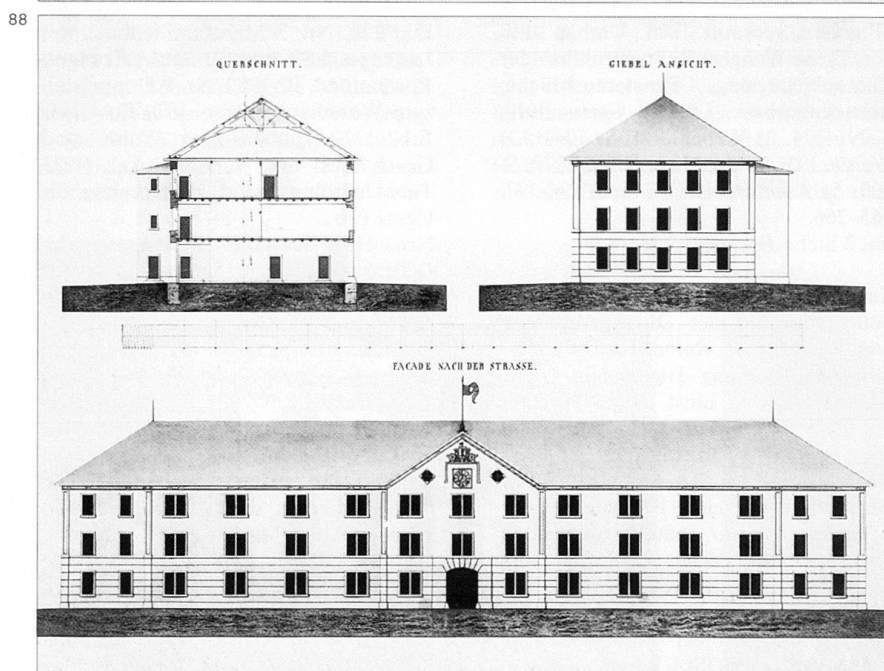

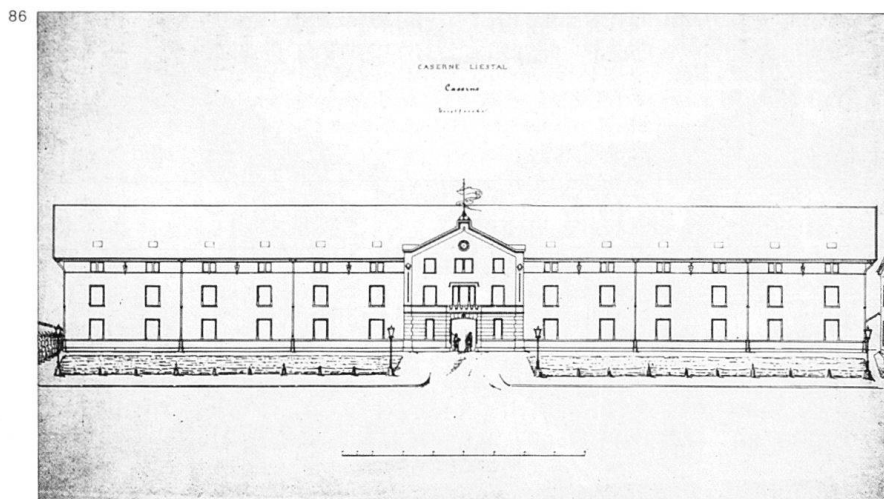
Kasernenstrasse

1 Südostabschnitt der Durchgangsachse 10 (vgl. *Rheinstrasse*, *Rathausstrasse*), Aus- 18 fallachse Richtung Hauenstein (siehe 30 *Altmarktstrasse*). Einst Obere Vorstadt 32 vor dem Oberrn Tor, mit starker Ent- 44 wicklung im 19. Jh. (Sit'plan 1819 von 52 Insp. A. Merian; StA BL: P 629). Vor 53 dem Oberrn Tor einst Brücke über das 89 *Nonnenbodenwuh*r, später zugeschüttet, vorübergehend freigelegt beim Dohlen- 1922. Strassenkorrekturen ab 1840, zuerst vor dem Oberrn Tor, 1879 im Gebiet Gitterli (Projekt 1879 von Insp. Joh. Jak. Stöcklin [StA BL: P 632]). Ka-

nalisation vor dem Oberrn Tor 1870, 1874 (Zementdohlen). Erste Trottoirs 1902, Teilstückteerung 1909. Zum Namen siehe Nrn. 11–19. Lit. 1) *Kdm BL II* (1974), S. 276–281.


85 Nrn. 3–5 Gasthof Neuhaus (Nr. 3), dat. 1740. In Bes. von Metzger Jakob Brüderlin 1830–1874, von Metzger Samuel Grauwiler 1874–1888, von Metzger Erwin Mangold ab 1888. Metzgerladen eingerichtet 1875, neues Schaufenster und Einrichtung der Wursterei 1898. Ökonomiegebäude und Metzgerei sowie Stallung (Nr. 5). Bau des Tanzbodens in der Scheune 1844. Einrichtung einer Wohnung 1874. An Bäcker Emil Mangold 1882. Neuer Saal um 1900. «Banntagsstube» mit Wandbildern, 1942, von Otto Plattner (entfernt). Lit. 1) Weisse 1900, S. 79. 2) Weisse 1931, S. 36. 3) Gass 1944, S. 45. 4) *Kdm BL II* (1974), S. 277–278. 5) Rueff 1986, S. 48, 153, 222. Nr. 7 Mehrfamilienhaus mit Ladengeschäft, erb. für Sattler Traugott Rosenmund, Bb 1882. Nr. 9 Doppelstall zum Wohnhaus umgeb. 1879 für Cäsar Erb. 1922 Umbau zum Wohn- und Gesch.haus mit Verkaufslokal (1923 Tabakhandlung) und Hinteranbau für Cäsar Erb.

Nrn. 11–19 Kaserne. 1852 Antrag des Offiziersvereins an den Landrat für einen Neubau. 1854 Projekte von Art'hptm. J.C. Christen für verschiedene Standorte (StA BL: P 1551): Umbau der alten Kaserne und Neubau (siehe *Gestadeckplatz* Nr. 4); für einen Exerzierplatz (siehe *Tiergartenhölzli*); für Exerzierplatz und Kaserne im weitern Bereich der später gebauten Anlage (Gräubernhof, siehe *Waldenburgerstrasse*; Alter Markt, siehe *Altmarktstrasse*; Gitterli, siehe unten). In der 56 Folge versch. Projekte für die eigentli- 57 che Kasernenanlage, so 1855 und 1861 58 vom Kant. Hochbauinspektor Benedikt 86 Stehle, 1860–1861 von Johannes Bay



87 (Stehles Amtsnachfolger ab 1868), ferner ein unbez. Projekt für eine viereckig geschlossene Anlage mit Innenhof sowie ein Projekt für eine offene Anlage (von Staatsbauinspektor Joh. Caspar Wolff in Zürich?). Sit'pläne der ausgeführten Anlage auf der Strassmatt, 1860 von Geom. Aug. Bodenehr und 1861 von B. Stehle. Mit Vertrag vom 2. 12. 1860 stellte die Gem. Liestal dem Staat kostenlos 15 Jucharten Land im Gitterli für den Kasernenbau zur Verfügung. 88 Ausführung 1861–1862 nach Disposition und unter Leitg. von B. Stehle, Eröffnung am 15.9.1862, Übergang an den Bund 1877. Ursprünglich für ein Bataillon Infanterie und 150 Pferde berechnet, war die Kaserne in der Folge auch Ausbildungsstätte für Artillerie, Sappeure, Radfahrer und Übermittlungs-truppen. Die Bauten umgeben einen weiten rechteckigen Hof. Hinter doppelter Baumreihe an der Strasse Hauptgebäude (Nr. 13) mit Eingang im Mittelrisalit. Gegen den Hof seitliche Abtrittsalite. Im Souterrain Duschen, 89 Trocknungsanlage. Im Erdgeschoss 90 Soldatenzimmer, Polizeisaal, Bureau 91 des Kriegskommissars, Offizierszimmer, Wachtzimmer, Arrestzimmer. Im 1. Obergeschoss Theoriesaal, Soldaten- und Offizierszimmer. Im 2. Obergeschoss Soldaten- und Offizierszimmer, Schlafzimmer des Bat'kommandanten, des Schulkommandanten, des Quartiermeisters. Im Dachgeschoss zwei Schlafsäle, zwei Magazine. Anbauten 1923, 1930, 1938, Umbau 1950–1953. Langgestreckter rechter Flügelbau in Holz, mit Ökonomietrakt und Remise (Nr. 17), erb. 1862–1863. Reithalle und hufeisenförmig vorgelagerte Stallungen (Nr. 19), die einen Hof mit zwei Brunnen umgeben, erb. 1863 von B. Stehle. Linker Flügelbau, Remise für Kriegsfuhrwerke (Nr. 19a), erb. 1871 von Insp. Joh. Bay, davor Kantine (Nr. 11), erb. 1877 von Joh. Bay, umgeb. 1904, erweitert 1938. Sammelgrube hinter den Stallungen, erb. nach 1877, Gewehrmagazin, erb. 1893; abgebrochen. Geschützremise, erb. 1901. Hinter der Reithalle: **Militärhalle** (*Obere Gestadeckstrasse* Nr. 30). Erb. als Städt. Reitbahn mit Kantonnementsräumen 1904–1905. Vergrössert 1907, umgebaut 1923. Holzbau mit Emporen, auch für Versammlungen und Feste genutzt. – Hinter der Kaserne fand vom 12.–15.8.1871 das **Eidg. Turnfest** statt (Festhütte) (Akten im StadtA L). **Exerzierplatz** im Gitterli, einst zwischen Kasernenstrasse, Ergolz und 29 *Frenke* (siehe auch dort), später zwischen *Militärstrasse* und *Kasinostrasse* konzentriert. Auf dem heutigen Schwimmbadareal (*Militärstrasse* Nrn. 16–18, davon Name der anschliessenden Schanzenstrasse) und an der Frenkemündung standen übungsmässig er- 80 richtete Schanzen («Redouten») (vgl.

89



Planaufnahme 1882, StA BL: P 1028a). Auf dem Gitterliareal Stadion, erb. 1952. Siehe auch Zeughaus (*Kasinostrasse* Nrn. 8–10); Schiessplätze (*Altbrunnenweg*, *Sichternstrasse*). Lit. 1) Weisse 1900, S. 17–19. 2) Weber 1914, S. 4, 38, 59, 101. 3) Weisse 1931, S. 22, 24. 4) Mangold 1936, S. 130. 5) Klaus 1970, S. 67, 224–225. 6) *Kdm BL II* (1974), S. 104. 7) Blum 1977, S. 325, 334–335. 8) Strübin 1981, Nrn. 7, 35, 48, 68–72. 9) Klaus 1985, S. 434–435. 10) Schneider 1986.

Nr. 19 Wohnhaus, erb. 1846 nach Plan eines «jungen angehenden Basler Architekten» für Landschreiber Karl Spitteler (1809–1878). Vgl. Beschr. des

Hausbaues durch dessen Sohn, den Dichter Carl Spitteler (Lit. 1). Ab 1849 Kommandohaus der Kaserne. Für Kasernenerweiterbauten abgebrochen 1953. Siehe auch Nr. 22. Lit. 1) C. Spitteler, *Ges. Werke*, Bd. 6 (1947), S. 60ff.; Geleitband II (1958), S. 123. 2) Strübin 1981, Nr. 68. Nr. 21 Wohnhaus mit Scheune u. Stall, am Türsturz bez. 18 JH 45. (wohl Eisenhändler und Gemeindepräsident Jak. Holinger 1785–1863). Umbau und Einrichtung des Restaurants zur Quelle, 1922 für Karl Holinger. Reich verziertes Türblatt aus der Bauzeit. Lit. 1) *Kdm II* (1974), S. 278. Bei Nr. 21 **Brunnen**, dat. 1879. Nr. 23 Wohnhaus und Werkstatt, erb. von

Wilh. (II.) Brodtbeck für Bildhauer Emil Holinger, Bb 1908. Der Bau in Heimatstilformen verziert mit Bauplastik Holingers (Selbstporträt? über der Durchfahrt), über dem Portal dat. Anno Dom. 1908. Firma gegr. 1902, heute Paul Holinger AG, Grabsteingeschäft, Marmor u. Granit. Lit. 1) Weisse 1900, S. 75. 2) Klaus 1970, S. 209. Nr. 31 Klassiz. Wohnhaus Zur Blumenau, erb. 1845–1846 für Malermeister Wernhard Hoch (Bb 9.12.1844). In Bes. von Bäckermeister Joh. Martin Brefin 1848–1861. Umbauten 1862. Ab 1865 in Bes. von Strasseninsp. Martin Jörin. 1874–1893 Wirtschaft mit Kegelbahn. An Bm Ludwig Sauer 1891, an Kfm und

90



91



92




Vers'agent Arnold Buser-Sauer 1908. Heute Dir'gebäude des Kant. Lehrerseminars. Lit. 2) *Kdm BL II* (1974), S. 279 (zu korrigieren). 1) Müller 1967, S. 96–97. **Nr. 33** Wohnhaus und Werkstatt 1874 in Bes. Schreiner Daniel Senn. Umbau 1919 für die Uhrenfabrik Erich & Jäger. **Nr. 37** Methodistenkapelle. Saalbau mit neugot. Strassenfassade, Bb 1863. Umbau (Erhöhung, Dachreiter), Bb 1898. Lit. 1) Weisse 1900, Stadtplan. 2) Klaus 1970, S. 288–289. 3) *Kdm BL II* (1974), S. 279. 4) Strübin 1981, Nr. 105. **Nr. 39** Wohnhaus, erb. 1888–1889 für die Methodistengemeinde. Siehe Nr. 37. **Nr. 41** Wohnhaus, erb. 1905–1906 für Geometer Otto Derendinger. **Nrn. 43–45** Doppel-Einfamilienhaus und Doppel-Werkstattgebäude (Nrn. 43a/45a) erb. von Ed. Schmid für Schreiner Albert Biehlmann und Maler Jakob Stoll, Bb 1922. **Nr. 47** Wohnhaus, erb. von Bm C. Broggi (Neu-Allschwil) für Kfm und Gemeindeprärs. Paul Brodbeck-Broggi, Bb 1921. **Nr. 51** Wohnhaus mit «Wirtschaft Schaub», erb. für Wirt und Gemeinderat Martin Schaub, Bb 1878. Repräsentativer Neubarockbau (Bauplastik, Balkongitter). Grosser Wirtschaftsgarten mit Bäumen auf Terrasse mit Kalksteinsockelmauer, am Rand des Exerzierplatzes Gitterli (vgl. Nrn. 11–19). Heute Restaurant Gitterli. Lit. 1) Strübin 1981. **Nr. 70. Nr. 63** Wohnhaus Casino mit Hinterhaus, erb. um 1835. In Bes. von J. J. Debary 1852. **Nr. 64** An Mechaniker Jakob Dettweiler 1860, der 1862 im Hinterhaus mech. Schreinerwerkstatt einrichtet. 1867–1911 Gasthof Casino. 1872 an Posamenter Heiner Gysin. Umbau 1910–1911 für Gemeindeverwalter Heiner Gysin. Lit. 1) *BLZ*, 8.12.1969. 2) Klaus 1970, S. 62. 3) *Kdm BL* (1974), S. 279–280. **Nr. 8** Pissoiranlage, erb. von Arnold Meyer für die Einwohnergemeinde, Bb 1920. Lit. 1) *BHBL* 39 (1974), S. 399. **Nr. 10** Taverne nach Engel, mit Saal, Metzgerei und Ökonomie neu erb. 1801.

Klassiz. **Engelbrunnen**, erstellt um 1800. In Bes. von Martin Lütenegger 1807–1823. Umbauten 1822–1825. Polit. Tätigkeit des «Freiheitswirts» und «Generals» Joh. Jak. Buser während der Trennungswirren 1830–1833 (Lit. 4). Saalbau 1842 (seit 1859 «Schillersaal»), Engelfigur über dem Eingang, 1847 von G. J. Eisinger. An Jak. Emil Brüderlin 1872. Trinkhalle angebaut 1876 (abgebrochen 1911). An Theophil Hartmann 1894. Umbau 1898. Anbau des Konzertsaaus mit Bühne, 1911 von Arnold Meyer für Th. Hartmann. Ab 1911 Hotelbetrieb. «Konzertsaal 500 Personen, Schillersaal 200 Personen» (Lit. 5). In der «Botenstube» Wandbilder 1942 von Otto Plattner. «Garage für 12 Wagen» (Lit. 6). Lit. 1) Schulz 1875, S. 41. 2) Weisse 1900, S. 17, 76. 3) Weber 1914, S. 38. 4) *HBL* 2 (1924), S. 459. 5) Weisse 1931, S. 31. 6) Gass 1944, S. 33. 7) Klaus 1970, S. 53, 184, 187, 189. 8) *Kdm BL II* (1974), S. 276–277. 9) Strübin 1981, S. 62. 10) Rueff 1986, S. 52, 222. **Nr. 12** Wohnhaus und Treibhaus 1852 in Bes. von Gärtner A. Gahs. Treibhaus abgebrochen 1864. Werkstattanbau 1889 für Tapezierer Ed. Brodbeck. Umbau zum Mehrfamilienhaus mit Ladengeschäft, 1903 von Wilh. Brodbeck für Ed. Brodbeck. **Nr. 14** Bestehende Scheune umgebaut zum Wohnhaus mit Gasthof Krone, 1884–1885 für Jakob Emil Brüderlin, alt Engelwirt (vgl. Nr. 10). 1904 an die Aktienbrauerei Feldschlösschen (Rheinfelden). **Nr. 16** Wohnhaus 1852 in Bes. von Kfm Jak. Rosenmund. Schopfanbau durch Wohnung ersetzt 1903 für Schneider Karl Hauser. **Nr. 18** Wohnhaus 1852 in Bes. von Joh. Seiler. Für Emil Seiler Metzgereianbau 1868 und Umbau 1875 zur Wirtschaft Kanonenkugel mit Kegelbahn (Name nach dem in der Fassadenmauer steckenden Relikt vom 21.8.1831). Umbau 1908–1909 für Franz Benz. Lit. 1) Weisse 1931, S. 19–20. **Nr. 20** Schreinerei mit Wohnung erb. 1904–1905 für Franz Benz

(vgl. Nr. 18), Umbau und Erweiterung 1908–1909. **Nr. 22** Alte Brauerei. Wohnhaus und Gasthof, erb. um 1750. Brauereibetrieb erw. vor 1807, bestehend bis um 1890. In Bes. von Karl Brodbeck 1862–1911. Um- und Erweiterungsbauten 1823, 1896, 1928. Brauereitrakte im Hinterhof. Heute Restaurant Alte Braue. Geburtshaus des Dichters Carl Spitteler (1845–1924) (Gedenktafel). Lit. 1) Weber 1914, S. 34–38. 2) Weisse 1931, S. 19. 3) C. Spitteler, *Ges. Werke*, Bd. 6 (1947), nach S. 16. 4) *Kdm BL II* (1974), S. 278–279. **Nr. 24** Wohnhaus mit Kino Uhu, eröffnet 1929. Flachdachbau. **Nr. 26** Mehrfamilienhaus, erb. von Ernst Wenger für Polizeiwachtmeister Heiner Brodbeck, Bb 1912. **Nr. 28** Zweifamilienhaus, erb. von Wilh. (II.) Brodbeck für Malermeister Otto Messmer, Bb 1912. **Nr. 30** Wohnhaus, erb. 1846 für Zm Heiner Rebmann, über dem Türsturz bez. 18 HR 46. Ausbau 1907 für Adolf Rebmann. **Nr. 34** Wohnhaus mit Werkstatt, 1857–1896 in Bes. von Wwe Bezirksschreiber Esther Hersberger, 1896–1911 von Spengler Aug. Hersberger, seit 1911 Ernst Hersberger. **Nr. 36** Wohnhaus, dat. 1847. Von Stephan Hegner 1859 an Christoph Forrer; Umbau 1868. **Nr. 38** Neubarockes Wohnhaus, erb. von Wilh. (II.) Brodbeck für Tierarzt Heiner Schweizer, Bb 1913. **Nr. 42** Wohnhaus, erb. für Ziegler Christoph Forrer, Bb 1878. **Nr. 50** Wohnhaus, erb. für Gipser Wenger-Rietschlin. Ausbau 1904 für Mathilde und Bertha Sutter. **Nr. 68** Wohnhaus mit Stallung und zwei mechan. Werkstätten, erb. 1878–1879 für Friedrich Rautter, Mühlenbauer. Umbau zur Senffabrik 1886 für Jean Weihs von Kleinhüningen; Ausbau 1898, 1905, 1907. Stall (Nr. 68a) zur Wohnung umgeb. 1909.

93

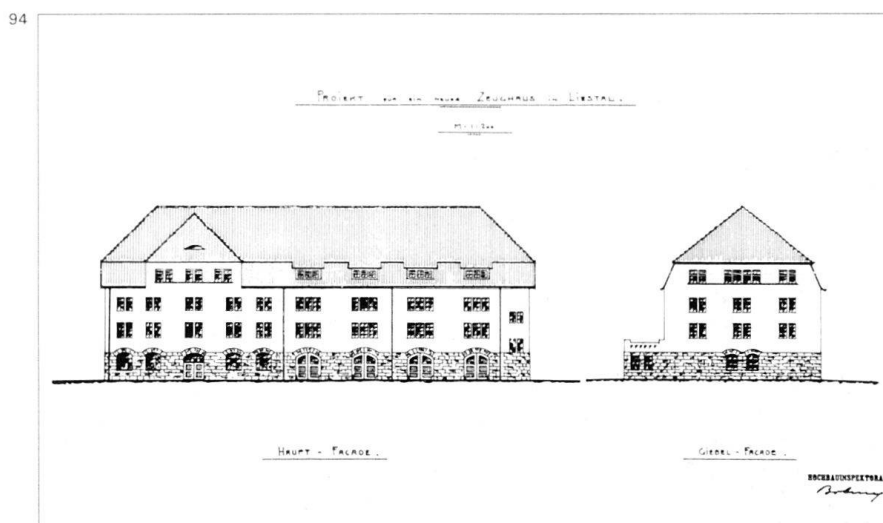


Kasinostrasse

- 30 Zwischen *Kasernenstrasse* (bei Nr. 63,
44 Kasino, abzweigend) und *Heidenloch-*
strasse. Ursprünglich in die quer über
den Exerzierplatz *Gitterli* verlaufende
Rosenstrasse einmündend. Später, in
gestreckter Anlage im ersten Abschnitt
80 (mit Allee) Kasinoweg, im zweiten Ab-
schnitt *Sappeurweg* genannt. Lit. 1) Strübin 1981, S. 52.
- 53 **Nrn. 8–10** Depotmagazin mit Wacht-
80 lokal, erb. 1879 durch die Dir. der eidg.
Bauten. Geniemagazin (Eidg. Zeughaus
Gitterli), erb. 1898/1900–1901, Ausbau
1906: Umbau zur Zollschule 1933–1934,
weitere Umbauten 1948, 1968–1970.
Weiteres Magazin erb. 1904. Neubau
des **Zeughauses**, 1909–1910, wohl von
94 Hochbauinsp. Ferd. Bohny (StA BL: P
1580), Abbruch 1981. Militär-Automobil-
schopf, erb. 1918–1919 von der Ein-
wohnergemeinde. Lit. 1) Gass 1944, S.
20. 2) Klaus 1970, S. 224, 226.

Kreuzbodenweg

- 18 Zwischen *Rheinstrasse* und *Spitalstras-*
29 *se*. Einst erster Abschnitt des Fusswegs
30 nach dem *Alt Schauenburg-Bad*. Verän-
51 derte Linienführung nach Bahnbau und
Anlage des Krankenhauses (*Rheinstras-*
se Nr. 37). Name vom Kreuzstein, der
die Stadtbanngrenze bezeichnete. Lit. 1) Klaus 1970, S. 62. Neunummerierung 1987.
- 29 **Nr. 1** Wohnhaus mit Ökonomiegebäude
(Nr. 1a) und Brunnen, erb. von Johan-
nes Bay für Buser-Thommen, Bb 1870.
Nrn. 2–5 und **6–8** Arbeiter-Kleinsied-
lung, erb. von Cémentier Joseph Sala-
din auf eig. Rechng. Vier Einzelhäus-
chen Nrn. 2–5; Grundriss 6 × 9 m, Bb 1892.
Häuserzeile (Nrn. 6–8), Bb 1892.
Erhalten die Nrn. 2 und 5 (jetzt 9 und
11). **Nr. 10** (jetzt 13) Seidenbandausrü-
sterei mit Arbeitssaal und 6 Magazinen,
erb. für die 1870 geg. Bandfabrik Schol-
er & Cie., Bb 1897 (vgl. Nr. 11). Lit. 1) Klaus 1970, S. 108. Nach Nr. 10 **Schüt-**
zenhaus, erb. um 1835, wegen des
30 Bahnbaus abgebrochen 1854.
- 19 **Nr. 11** (jetzt 2) Herrschaftliche klassizi-
stische Villa, erb. wohl 1837–1838 für
Karl, Adolf und Samuel Brodbeck,
Söhne des Schlüsselwirts, bewohnt von
Joh. Jak. Hug, erstem Landschreiber
des Kantons Basel-Landschaft (vgl.
Kap. 2.1.1), später von Reg'rat Johannes
Rebmann. An Bandfabrikant Heinr.
Scholer aus Zunzgen BL 1889 (vgl. Nr.
10), später an dessen Sohn Jakob Schol-
er, für den 1910 Wilh. (II.) Brodbeck
den halbkreisförmigen Verandaanbau
erstellt. Jetzt Sitz der Bezirksschreiberei
Liestal, rest. 1988–1989. Kubus mit
Walmdach über Terrasse mit Freitrepe-
pe, ausgerichtet gegen die *Rheinstrasse*.
an der Rückseite Laubenvorbau auf
Holzsäulen. Ökonomiegebäude erb.
1841 für J. J. Hug. Parkanlage mit Tuff-
steingruppe. Einfriedung, Terrassen-



geländer und Balkon um 1890. Lit. 1) Müller 1967, S. 95–96. 2) *Kdm BL II* (1974), S. 296–297.

Langhagstrasse

- 1 Schnurgerade Strasse im Burgquartier,
10 zwischen *Burgstrasse* und *Gindweg*/
30 *Reitweg-Steinenbrückli* (siehe *Frenke*),
53 im Zug der *Römerstrasse* Augst–Oberer
Hauenstein. Baulinien 1894. Lit. Klaus
1970, S. 62. **Nr. 1** Einfamilienhaus, erb.
von Zm Fritz Bächle für Johannes
Buchmann, Bb 1894. **Nr. 3** Kapelle und
Gemeinschaftshaus, erb. vom Baugeschäft
J. Schwarz (Basel) für die Pilgermission
Chrischona, Bb 1922. **Nr. 5** Einfamilienhaus
in Heimatstilformen, erb. von Wilh. (II.)
Brodbeck für Fergemeister Traugott Zeller,
Bb 1915. **Nr. 7** Einfamilienhaus, erb. von H.
Ryf-Eggler (Sissach) für Dr. W. Schmass-
mann, Bb 1920. **Nr. 9** Zweifamilienhaus,
erb. von Meinrad Mangold für Maurer
Albert Riesen, Bb 1908.
Nrn. 2, 4 Zwei Zweifamilienhäuser,
erb. von Meinrad Mangold auf eig.
Rechnung, Bb 1911.

Militärstrasse

Zwischen *Kasernenstrasse* und Oberer
Brücke (siehe *Ergolz*), am Nordwest-
rand des Exerzierplatzes *Gitterli*. **Nr. 11**
Einfamilienhaus, erb. von Fritz Häring
für Sekretär Ed. Eschbach, Bb 1912.
Nrn. 13, 15 Siehe *Rosenstrasse* Nrn.
26–34. **Nrn. 17–19** Villa (Nr. 17) und
Ökonomiegebäude (Nr. 19) in grossem
Park, erb. um 1920. **Nrn. 16–18**
Schwimmbad, erb. 1933. Vgl. *Rosen-*
strasse Nrn. 4–6 und *Kasernenstrasse*
Nrn. 11–19, Exerzierplatz *Gitterli*. Lit. 1) Gass 1944, S. 19. 2) Klaus 1970, S. 320.

Mühlegasse

In der Altstadt; Fortsetzung des *Fisch-*
markts. Korrektur 1875. Lit. 1) Weber
1914, S. 84. 2) *Kdm BL II* (1974), S.
269–271. **Nr. 3** Siehe *Rathausstrasse* Nr.
8. **Nr. 7** Siehe *Rathausstrasse* Nr. 14.

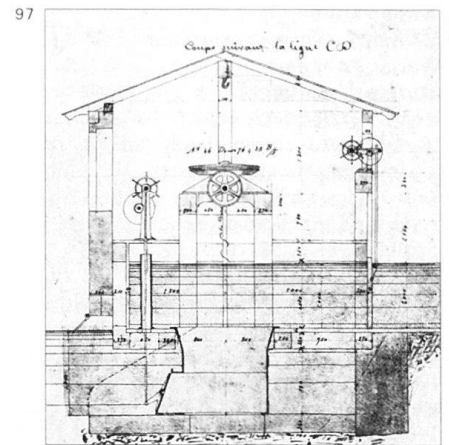
Nr. 2 Ehem. Hofstatt des Klosters
St. Urban. Holzmagazin und Wasch-
haus vom Kanton Basel-Landschaft er-
worben von Bierwirt Karl Solleder 1879
und Umbau 1879–1880 zum Wohnhaus
mit «in Eisen gewölbten Kellern»,
Wirtschaft Salmeck und Terrassenan-
bau. In Bes. der Salmenbräu Rheinfel-
den AG 1902–1922. Umbau 1938. Lit. 1) Birmann I (1894), S. 311, 350. 2) *Kdm BL II* (1974), S. 269–270. **Nr. 4** Wohnhaus, umgeb. 1866 für Schneider Jakob Bratteler und Sohn. Renov. 1921 und Umbau zum Wohn- und Geschäftshaus 1927–1930 für Eduard Schaub. **Nr. 6** Wohnhaus, umgeb. 1869 für Matratzenmacherin Ida Strübin. Ausbau mit Laube 1892 für Portier Albert Fink. **Nr. 8** Scheune zum Magazin umgeb. 1887 für Buchdrucker Adam Brodbeck. Umbau zum Wohn- und Geschäftshaus 1948. **Nr. 20** Stadtmühle am Mühleleichen (vgl. *Gewerbekanal*). Erwähnt seit 1316. Umbauten im 19. Jh. Betriebsumstellung von zwei Mühlrädern auf Turbine 1919, ins anstossende Ökonomiegeb. verlegt 1927, Betriebsaufgabe 1964. Lit. 1) Klaus 1970, S. 62. 2) *Liestal* 1972, S. 36. 3) *Kdm BL II* (1974), S. 253–255. **Nr. 22** Gemeindegemeinschaftshaus am Mühleleichen (vgl. *Gewerbekanal*), erwähnt 1803, ab 1874 «Altes Schlachthaus» (siehe *Arisdörferstrasse* Nr. 2), Umbau 1887.

Mühlemattstrasse

- 29 Zwischen *Gasstrasse* und *Rheinstrasse*,
33 im ehem. Besitztum der Feldmühle
51 (siehe *Feldsägweg*), das erste Teilstück
verlief als «Teichweg» am Mühleleichen
(siehe *Gewerbekanal*). **Nr. 3** Ehem. Villa
Gelpke, erb. um 1865.
Nrn. 6–16 Elektrizitätswerk (neben dem
Gaswerk, vgl. *Gasstrasse* Nr. 25a). 1898
Gründung der Genossenschaft Elektra
Baselland und Stromlieferungsvertrag
mit dem Kraftwerk Rheinfelden AG
(erb. 1895–1898, Lit. 6). Übertragungs-
leitung nach Liestal und **Zentrale** (Nr.
6) mit Maschinen- und Akkumulatoren-

raum erb. 1899 (eigene Kraft-Reserve-Anlage 1909 mit 1000-PS-Sulzer-Dieselmotor samt Generator); Leitungsnetz zu den 156 Genossenschaftern in Liestal, Pratteln, Nieder-Schönthal, Frenkendorf und Lausen. **Wohnhaus** (Nr. 8), erb. von Zm Fritz Bächle, Bb 1903, Ausbau 1908. Kontinuierliche Erweiterung des Einzugsgebiets bis 1910 und Stromlieferungsvertrag mit dem Kraftwerk Wynau BE an der Aare (erb. 1896, Lit. 2, 4) sowie ab 1912 mit dem Kraftwerk Augst BL (erb. 1907–1912), Lit. 6) und ab 1921 mit den Kraftwerken Aarau (erb. 1893–1894/1910–1913, Lit. 6) und Olten-Aarburg (Werk Gösgen, erb. 1914–1917, Lit. 4) als Ersatz für Wynau (siehe oben). Erweiterung des Einzugsgebiets 1923, 1926. Magazin- und Transformatorenhaus (Nr. 10) erb. 1913, abgebrochen 1926 und ersetzt durch neue **Unterzentrale**, erb. 1926 von Wilh. (II.) Brodtbeck und Fritz Böhny: «Vereinigt die knappste Zweckform mit edler Gestaltung und bietet ein Bild technischer Schönheit eigenster Art.» Neuklassiz. Bau, bestehend «aus dem Kopfbau Gösgen, der die 50000-Volt-Transformatoren und -Leitungen der Werke

Olten-Aarburg enthält, und aus dem Kopfbau Augst, der den Strom vom Augster Kraftwerk durch Gabel- und Freileitungen bekommt. Eine langgestreckte Mittelhalle, die die automatischen Ölschalter, Sammelschienen und die abgehenden Leitungen birgt, verbindet die Kopfbauten» (Lit. 3); Bedienung von der alten Zentrale (Nr. 6) aus. **Wohn- und Garagegebäude** (Nr. 12), erb. 1923–1924 von Wilh. (II.) Brodtbeck. Siehe auch *Wiedenhubstrasse* Nr. 7. Lit. 1) Weisse 1900, S. 74. 2) *GLS* 6 (1910), S. 661–662 (Wynau). 3) Mangold 1936, S. 97–101. 4) Wyssling 1946, S. 57–58, 135, 148, 183–184, 464, 522, 524 (Wynau); S. 240, 330–333, 343, 367, 382, 413, 423, 425, 433, 463, 464, 468, 473 (Gösgen). 5) Klaus 1970, S. 208. 6) *INSA* 1 (1984), S. 135–136 (Aarau); 2 (1986), S. 125–126 (Augst), 195 (Rheinfelden). 7) Klaus 1985, S. 103–113. – Bei den Nrn. 6–16 **Neubauprojekt** Schlachthof, 1901 von den Gebr. Sauer (Stadt AL). Nr. 34 (früher *Rheinstrasse* Nr. 40). Tabakstampfe am **Gewerbekanal** in Bes. der Wwe von 31 Isak Berri-Brüderlin (vgl. *Rheinstrasse* Nr. 28), Betriebseinstellung 1853. 1856



an Balthasar Stähelin, der 1858 mechan. Werkstätte einrichten lässt. Seidenfabrikgebäude und Getriebhaus erb. 1858 95 von Joh. Jak. (II.) Stehlin (Basel) (Pläne im Stehlin-Archiv, vgl. Lit. 2). 1872 an Trüding & Cie. und Bau des Dampfkesselhauses. 1905 an die Basler Bandfabrik. 1927 an den Kanton Basel-Landschaft, der hier die Gewerbeschule einrichtet; Umbau 1930, Neubau 1962–1968. Lit. 1) Klaus 1970, S. 353–355. 2) *INSA* 2 (1986), Basel, Kap. 4.3.

Mühleleich

Siehe *Gewerbekanal*.

Munzach

Siehe Kap. 1.1: 1765–1769. Lit. 1) *Kdm BL* II (1974), S. 181, 302–309.

Munzacherstrasse

Von der *Sichternstrasse* Richtung Nordwesten abzweigend. Erschliessungsstrasse eines bevorzugten Wohnquartiers in erhöhter Lage, angelegt 1908, bis zum Kettigerweg ausgebaut 1922. Nr. 7 Wohnhaus, erb. von Eduard Schmid für Dr. Bernhard Becker, Bb 1923. Nr. 21 Wohnhaus, erb. von Eduard Schmid für Emil Rudin, Bb 1924. Nr. 16 Wohnhaus, erb. von Wilh. (II.) Brodtbeck für Kantonsförster J. Müller, Bb 1908. Nr. 18 Wohnhaus, erb. von Wilh. (II.) Brodtbeck für Lehrer J. Probst, Bb 1909. Nr. 20 Neuklassiz. 98 Wohnhaus, erb. 1922 für Reinh. Brüderlin. Nr. 22 Wohnhaus, erb. 1924 für 99 Jules Schmassmann.

Neue Sichternstrasse


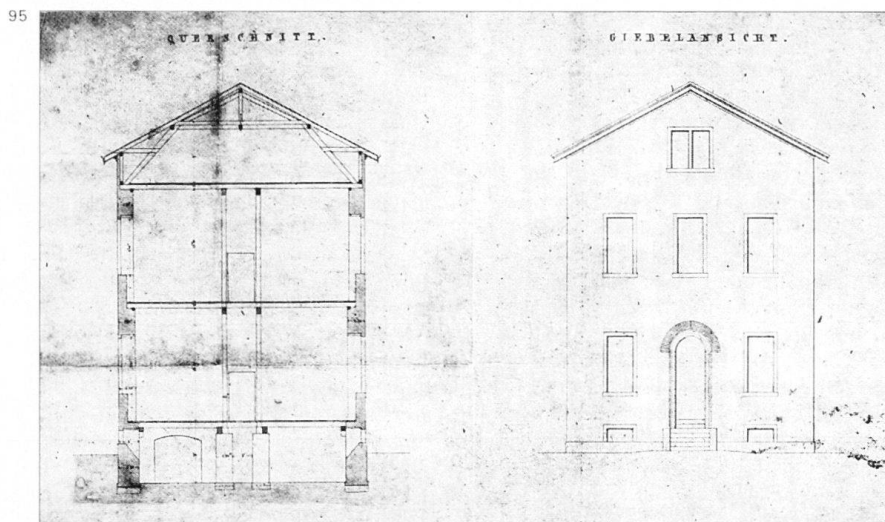
Siehe *Tiergartenweg*.

Neuweg

Siehe Kap. 1.1: 1874.

Nieder-Schönthal

1 Industriesiedlung auf Gemeindegebiet 10 von Liestal und Füllinsdorf BL. **Mühle** 18 an einem von der Ergolz abgeleiteten 32 Kanal (siehe *Gewerbekanal*), an der 45 Verbindungsstrasse zwischen Füllinsdorf und Frenkendorf. Erwähnt seit



98



99



dem 14. Jh., seit dem 15. Jh. Reinlismühle genannt. Umgebaut, erweitert (und seither Nieder-Schönthal genannt) 1658–1659 von Joh. Heinr. Zäslin-Schönauer (1620–1698) aus Basel: **Neue Mühle** (abgebrochen 1971) und **Oberes Werk** (Drahtzug im umgebauten alten Mahlhaus, abgebrochen 1823) sowie **Herrschaftshäuser** (Stammhaus oder Unterhof, abgebrochen 1911; Zum Gold- oder Oberhof, erb. wohl von Jak. Battier [1612–1684], abgebrannt 1968); nördlich kanalabwärts **Unteres Werk** (Drahtzug) mit Wohngebäuden, später ergänzt durch Kupfer- und Hammerschmiede, teilw. abgebrochen, sowie Reibe und Öle; vierhundert Meter südlich kanalaufwärts (auf Liestaler Gemeindegebiet) **Obere Kupfer- und Hammerschmiede**, welche samt Mühle und Oberhof 1738 durch Erbschaft an Samuel Merian-Burckhardt (1714–1793) gelangte. Zäslinscher Besitz vergantet 1800.

Unteres Werk 1801 an die Gebr. Heinr. und Hieronymus Stähelin und Angliederung einer Giesserei; 1831 an Joh. Georg Stehlin (seit 1849 Alleininhaber) und Emanuel La Roche und Einrichtung einer **Eisenkonstruktionswerkstätte** (bis 1863). **Baumwollweberei und -spinnerei**, erb. 1833–1834 (anstelle der unteren Hammerschmiede). Betriebsumstellung auf Florettseiden-(Schappe-)Spinnerei 1855 durch Joh. Georg Stehlin und Alfred Iselin, später A. Iselin AG, erworben 1906 von der AG Florettspinnerei Ringwald (s. unten).

Obere Kupfer- und Hammerschmiede (vgl. *Hammerweg*), abgebrannt 1821; ersetzt durch **Baumwollspinnerei**, erb. 1821–1822 für Bölger & Iselin aus Basel (Marcus (I.) Bölger, Joh. Rud. und Joh. Jak. Iselin), seit 1832 Bölger Alleininhaber, seit 1845 auch Florettspinnerei, ab 1855 Firma Marcus Bölger, Basel (die Söhne Marcus (II.) und August Bölger sowie deren Schwager Christian Ringwald-Bölger) und Betriebszusammenlegung mit dem Werk Zell im bad. Wiesental sowie 1857 Erwerb der 1824 von Jakob Plattner anstelle des Obern

Werks erbauten (und später durch Zwirnerei, Färberei und Ausrüsterei ergänzten) **Baumwollspinnerei** (= sog. «Plattnererei», abgebrochen 1955). Seit 1864 Firma (August) Bölger & Ringwald (Marcus [II.] Bölger übernimmt Betrieb Zell) und Aufgabe der Baumwollproduktion, seit 1879 Bölger & Ringwald Nachfolger; 1889 Gründung des Filialbetriebs in Frankreich. Seit 1891 AG Florettspinnerei Ringwald (erster Präsident: Rud. Preiswerk-Ringwald).

Herrschaftshaus **Mittelhof**, erb. um 1750, neugot. umgeb. und erweitert 1884 von Paul Reber (Basel) für Rud. Preiswerk-Ringwald; Orangerie erb. um 1890. Westl. anschliessend Engl. Garten und Orangerie, angelegt um 1800, erweitert auf der andern Strassenseite um 1820 für Philipp Merian, samt Grotte, Weiher und sogenannten **Mittelhofgut**, letzteres umgeb. und erweitert um 1898, zugehöriges Bauernhaus abgebrochen 1916.

Ergolzkorrektion bei Nieder-Schönthal, Pläne 1856 von L. Meyer, 1865 und

1881 von C. Ballmer, 1882 von C. Stohler (StA BL). Siehe auch *Frenkendörferstrasse* (Industriezone und Nrn. 4–18), *Spitalstrasse* Nr. 43. Lit. 1) Privatarchiv Florettspinnerei Ringwald A.G. (StA BL). 2) Iselin 1920. 3) *Bürgerhaus Basel-Land* 1931, S. LXXIII–LXXIV, 125. 4) Mangold 1936, S. 37. 5) Ringwald 1947. 6) Klaus 1970, S. 62. 7) *Kdm BL II* (1974), S. 124–125, 127–134. 8) Heyer 1979, S. 41. 9) Strübin 1981, Nr. 77.

Nonnenbodenwuh

Siehe *Gewerbekanal*.


Obere Brunnmatt

Siehe *Arisdörferstrasse* Nrn. 4–8.


Obere Gestadeckstrasse

Früher Obergestadeckweg. Östlich der Altstadt. Siehe *Büchelstrasse*. Originalplan des oberen Gestadecks, 1855 von V. Stebler (StA BL: P 256). **Nr. 9** Wohnhaus mit Werkstatt, erb. 1895 anstelle einer Scheune, von Johann Mutter für Feilenhauer Gustav Spreyermann, erweitert 1906. **Nr. 19** Zweifamilienhaus,

100



101



erb. von Ernst Wenger für Mm Johann Mutter, Bb 1894.

Nr. 2 Wohnhaus mit Werkstatt, erb. 1893 für Malermeister Niklaus Singeisen, Bb 1891. Ausbau und Waschausbau 1904. **Nr. 4** Remise, erb. 1866 für Eisenhändler und Gemeindepräs. Eduard Holinger anstelle eines Schopfs. Seit 1872 Pulver-, seit 1877 Pulver- und Eisenmagazin. 1895 an den Sohn August Holinger (vgl. Nr. 6). Abgebrochen. **Nrn. 6–6a** Ökonomiegebäude mit Chaiserremise (Nr. 6) und Eisenmagazin (Nr. 6a) erb. von Ernst Wenger für Eisenhändler Eduard Holinger, Bb 1889. Eisenmagazin neugebaut 1905 für den Sohn, Eisenhändler August Holinger (vgl. Nr. 4). Abgebrochen. **Nr. 8** Wohnhaus mit Seifensiederei und Schopfanbau, erb. 1874 für Albertina Ewald. 1880 an Zm Wilhelm Hertner, der 1883–1889 Werkstatt- und Remisen sowie 1893 Schopfanbau vornimmt. 1899–1900 Brand und Wiederherstellung. 1911 an Schreinermeister Fritz Strübin. **Nr. 10** Holzschopf, erb. für Kerzenfabrikant Ambrosius Spinnler, Bb 1879. Werkstattneubau 1937. **Nr. 12** Gartenhäuschen 1852 in Bes. von Wwe Brüderlin-Plattner. Holzschopf und Magazin erb. 1885 für Schlosser Karl Rosenmund. **Nr. 14** Holzschopf mit Magazin, erb. 1885 für Kfm Emil Plattner.

Nr. 26 Primarschulhaus Gestadeck, auf baumbestandenem Hügel «Ober Gestadeck». Am Abhang Grünanlage mit Hirschpark (Umgestaltungsprojekt 1931 von Brodbeck & Bohny im Stadt A L). Erste Projektphase der Schulhausplanung 1871–1872 (vgl. Standorte *Burgstrasse*, ehem. Friedhof sowie *Fischmarkt* Nr. 3). Zweite Projektphase 1885: die Arch. Carl Begle, Johannes Bay und Ludwig Sauer schufen Entwürfe für die

Erweiterung des Orisschulhauses, *Poststrasse* Nr. 1 sowie für die Standorte *Zeughausplatz* und Ober Gestadeck; als Experten amtierten Paul Reber und Heinr. Reese aus Basel. Nachher eingeladenen Wettbewerb für den Standort Ober Gestadeck unter L. Sauer, C. Begle, Eduard Pletscher und Ernst Wenger (letzterer legte auch Varianten für die Standorte *Burgstrasse*, ehem. Friedhof und *Rheinstrasse*, vor Nr. 5 vor).

101 Nach Wengers Plan ausgeführt 1887–1888. Alle Projekte 1871–1885 im Stadt A L. Fünf Lehrsäle, drei Zimmer sowie Lehrerwohnung. Im Flur Büste Schulinspektor Kettiger (urspr. in der Anlage an der *Burgstrasse*, jetzt vor der Anstalt *Schillingsrain*). Lit. 1) Weisse 1900, S. 24. 2) Weber 1914, S. 26. 3) Gauss 1918, S. 158–159. 4) Strübin 1981, Nr. 98. **Brunnen**, dat. 1871. **Nr. 30** Militärhalle. Siehe *Kasernenstrasse* Nrn. 11–19.

Obere Schulgasse

Siehe *Kanonengasse*.

Obere Vorstadt

Siehe *Kasernenstrasse*.

Oberer See

Siehe *Orisbach*.

Obertor

Siehe *Rathausstrasse* Nr. 71.

Orisbach

1 Bildet das Oristal (siehe *Oristalstrasse*), 29 und sicherte die Westflanke der Altstadt (dort Entenbach genannt). Der 31 unterste Abschnitt vor der Mündung in 32 die *Ergolz* verlief ursprünglich ungefähr 45 parallel zur heutigen *Gasstrasse*. Industriell genutzt durch Ableitung des Gewerbekanals sowie durch Stauweiher

(siehe *Oristalstrasse* Nrn. 84–89) und die verschwundenen Stauweiher Oberer See (siehe Kap. 1.1: 1850–1854) und Unterer See (siehe *Schützenstrasse*). Überquert vom Bahndamm unmittelbar südöstl. des Bahnhofs; Brücken vor dem Untertor (siehe *Rathausstrasse*) sowie im Zug *Rebgasse*/*Gerbergasse*. Situationsplan des Baches (StA BL: P 264). Lit. 1) Kramer 1863, S. 6. 2) Weber 1914, S. 6–9. 3) *Kdm BL II* (1974), S. 189, 191, 193, 197–198, 284). 4) Strübin 1981, Nr. 1.

Oristalstrasse

1 Erschliesst das von SW nach NO verlaufende Oristal (siehe *Orisbach*) und 18 wird von Überlandverbindungen nach 29 dem Birstal weitergeführt (Postkurs siehe Kap. 1.1: 1860, 1925). Erster Abschnitt durch Bahnunterführung verändert (siehe *Bahnhofplatz*). Gewerbe- und Industriebetriebe am *Orisbach*, vorstädtische Bebauung seit der Bahneröffnung 1854. Baulinien 1868. Fussgängerunterführung am Bahnhof 1891. Strassenverbreiterungs- und Trottoirprojekt der Gemeinde von 1894 wegen verweigerter staatlicher Beteiligung reduziert ausgeführt 1899; neues Verbreiterungsprojekt von Insp. Otto Brodbeck 1907 sowie Plan Dohlenanlage 1891 und Strassensituationsplan 1929 von Grundbuchgeometer H. Schmassmann 1929 (StA BL: P 618, 617, 1208). Die ungerade Hausnumerierung auf der linken Strassenseite wird ab Nr. 65 laufend, d.h. auch mit geraden Nummern fortgesetzt, da auf der rechten Seite nun Wald an die Strasse stösst. Lit. 1) StA BL: F 3,2,2. 2) Weisse 1900, S. 5, 24. 3) Weber 1914, S. 66–69. 4) Weisse 1931, S. 27. 5) Klaus 1970, S. 58, 223. 6) Strübin 1981, Nrn. 1, 4, 7, 34. **Nr. 5** Wohnhaus, erb. 1869 für Steinhauer Leonhard Lehmann. 1871 an Archivar Wilh. Hoch; Laubenanbau 1873. 1874 an Kfm. Gustav Weibel; Renov. 1895. 1907 an den Consumverein Liestal u. U. und Einrichtung des Ladens. Abgebrochen.

103 **Nr. 7** Bäckereigebäude mit Magazin und Wohnung, erb. von Wilh. (II.) Brodbeck für den Consumverein Liestal u. U., Bb 1909. Brandschaden 1912. Programmatisher Heimatsstil-Gewerbebau mit hohem Mansarddach. **Nrn. 9–11** Neubarocker Saalbau (Nr. 9), erb. von Rudolf Linder (Basel) für die Heilsarmee, Bb 1895 (anstelle einer 1878 für Spengler Jakob Brodbeck errichteten Werkstatt), angebaut Wohnhaus (Nr. 11) für Karl Isler, Bb 1900; Holzschopfanbau 1903. **Nr. 13** Herrschaftliches Wohnhaus, erb. von Ludwig Sauer für Gerichtsschreiber Gustav Bovet, Bb 1886. Türblätter mit Gusseisengittern. Über dem Eingang Inschrift: «Erst wiegs, dann wags.» **Nr. 15** Wohnhaus, erb. für Regierungsrat Jakob Brodbeck, Bb 1873. **Nr. 17** Wohnhaus, erb. 1909–1910 anstelle eines Photographen

102



ateliers für Franz Lang-Kölle. 1919 an Elisabeth Reidenbach, 1920 Umbau und Terrassenanbau. **Nr. 19** Wohnhaus, erb. für Förster Samuel Strübin, Bb 1877. **Nr. 21** Wohnhaus, erb. von Eduard Müller auf eig. Rechng., Bb 1878. Umbau und Erweiterung 1916–1917 von Arnold Meyer für die Gebr. Guggenheim. **Nr. 23** Villa, erb. von Johannes Rebsamen für Bankdirektor H. Buser-Scholer, Bb 1899. Schmiedeisen-Gartentor bezeichnet B und S. **Nr. 27** Wohnhaus mit Magazinbau und Waschhaus, erb. 1888 für Karl Vogt-Thommen. Umbau 1920, ab 1923 Fabrikationsbetrieb. **Nr. 31** Wohnhaus mit Magazin, erb. von Ernst Wenger für Kfm. Jakob Mesmer-Schaub, Bb 1889. Umbau 1920. **Nr. 33** Wohnhaus, erb. für Lehrer Johann Steidinger, Bb 1890. 1917 an Maler Albert Seifert. 1920 Terrassenanbau mit Waschküche und Schopf. An der Südfassade Sonnenuhr. **Nr. 35** Neuklassiz. Villa, erb. um 1920. Lit. 1) Weisse 1931, S. 27. **Nr. 41** Wohnhaus, erb. für Lehrer Justus Stöcklin (1860–1943), Bb

1894. Bez. «1894 ren. 1952». Schmiedeisenbalkon. **Nr. 65** Spirituosenfabrik Jakob Keiser (vgl. Nr. 22) übernommen 1891 von der Stella AG, chem. Fabrik, welche 1893 zwei Fabrikgebäude und ein Maschinenhaus und 1896 ein weiteres Gebäude erstellen lässt. 1898 Knoll AG, Baugen 1903, 1913 (Hochkamin), 1914 (Extraktionsgebäude), 1930er und 1940er Jahre. Verarbeitung von Kakao-schalen vor 1914, von Opium nach 1918. 1970 vorwiegend pharmazeut. Spezialpräparate und Feinchemikalien. Lit. 1) Klaus 1970, S. 208.

Von hier an fortlaufende Numerierung (d.h. auch gerade Hausnummern). **Nr. 76** Siehe Nrn. 8–10. **Nrn. 78–80** Chem. Fabrik (Farben- und Firnisproduktion), erb. 1886–1887 für Erwin Spinnler-Wagner: Wohnung, Magazinbauten, Maschinenhaus. Ausbau 1907. 1908 Fabrik für chem.-techn. Produkte AG. 1913 Chem. Fabrik Dr. Schröder & Cie. Um 1920 Umbau. Ab 1923 Chem. Industrie- und Seifenfabrik AG Liestal. **Nrn. 84–89** Obrigkeitliche Pulver-

stampfe (Nr. 85) am *Gewerbekanal* (siehe unten Orishof), bzw. am rechten Orisbachufer, erreichbar über den *Schwieriweg* sowie von der Oristalstrasse her über Zufahrtsweg mit Brücke. Erb. 1738 vom bernischen Pulvermacher Ch. Gasser, Explosionen 1766, 1780, 1789 (nachher nicht wieder hergestellt). An Michael Spinnler und Niklaus Singeisen, welche 1826 hier eine Maschinenwollspinnerei und Tuchfabrik erstellen. Seit 1830 unter neuem Besitzer Weissgerberei und Bleicherei, später betrieben von Peter und Jakob Plattner, 1840–1850 von letzterem allein. 1850 an Seidenfabrikant und Bankier Johann Riggenbach aus Basel (vgl. *Benzburweg* Nrn. 10–20). 1869 Neubau Wollspinnerei und -weberei mit Wasser-, Farb- und Dampfmaschinenhaus für die Gebr. Spinnler. Weitere Bauten 1908, 1916 (Hochkamin), 1920. Seit 1949 Tuchfabrik Spinnler & Co. AG. Lit. 1) Kramer 1863, S. 6. 2) Brodbeck 1872, S. 163, 176, 187, 190. 3) Bütler 1954, S. 28–29. **Oristalquelle**. Wichtigster Was-

103



104



105



106



serlieferant, der alle Brunnen in der Altstadt spies, dokumentiert 1772. Quellfassung mit gemauerter Brunnenstube «in der Nähe der Gewerbspritze, oberhalb der Pulverstampfe». Neue Brunnenstube 1846 und Ersatz der hölzernen Hauptleitung 1846 und 1857 durch Tonröhren der Firma Ernst (Aarau). Neues **Reservoir** und Leitungsnetz zur Hauswasserversorgung 1877–1878 nach Plan von Ingenieur Lang. Nach der Typhusepidemie 1890 nur noch für gewerbliche Zwecke verwendet. Siehe auch Kap. 1.1: 1877 etc. Lit. 1) *Wasserwerke* 1881, S. 4–8. 2) Klaus 1970, S. 133–134. **Orishof**, Hofgut mit Wirtschaft, ausgebaut 1863; seit 1885 mit Fischzuchtanstalt. Mehrteiliges Weihersystem («Spinnler-Weiher»), gespeist vom *Gewerbekanal*, ursprünglich zur Fabrikanlage Nrn. 84–89 gehörig. «Pension mit Badeeinrichtung für Sommeraufenthalte, Fischweiher, Parkanlage» (Lit. 1). Lit. 1) Weisse 1900, S. 24, 67. 2) Klaus 1970, S. 45–46. 3) Strübin 1981, S. 54–55. **Orismühle** (Gemeinde Seltisberg). Erwähnt seit 1436. Um 1770 an Joh. Jak. Schäfer (1749–1823), vgl. Kap. 2.2.2. Lit. 1) Weber 1914, S. 68. 2) *HBL* 1 (1921), S. 592/593; 6 (1931), S. 115. 3) *Kdm BL* II (1974), S. 397–400. 4) Klaus 1985, S. 101.

Nrn. 2–4 Siehe *Tiergartenstrasse* Nr. 1. **Nrn. 8–10** Giesserei (Nr. 8), Nachfolgebetrieb der 1848 am Hintern See (*Orisbach*) eröffneten Giesserei Meier; 1852

in Bes. von Johannes Jäggi & Cie. Wohnhaus (Nr. 10) errichtet 1864, Umbau und Errichtung des Maschinenhauses 1874–1875 für Bezirksschreiber Jakob Müller, dreiteiliges Magazin ans Wohnhaus angebaut 1879. An Emile Crétin aus Soule BE 1881. Teilabbruch und Neubau der Giesserei 1894–1895, Bureau und Materialschopf erb. 1903. 1917 an den Sohn Paul Crétin, 1921 Gebr. (Paul und Walter) Crétin. Ab 1934 Chrétin (Namensänderung von Paul C. 1933) & Co. Die 1895 von Ernst Wenger erbaute Halle mit tempelartiger Schauffassade warb für die kunstvollen Dekorationsgussstücke der Firma. Abgebrochen. Neubauten nach 1920 talaufwärts errichtet (Nr. 76). Lit. 1) Weisse 1900, S. 74. 2) Bruckner 1937, S. 503. 3) *Chronik* 1947, S. 51. 4) Klaus 1970, S. 207. **Nr. 12** Wohnhaus mit Wirtschaft Oris (heute Oristal), erb. für Jakob Schmid, Bb 1874. Holzhaus und Brauerei (ab 1911 Waschhaus) erb. um 1885. **Nr. 14** Wohnhaus mit Magazin, erb. von Arnold Meyer für Kfm. H. Weber-Senn, Bb 1910 (anstelle eines Vorgängerbau von 1872). **Nr. 16** Wohnhaus, erb. für Förster Samuel Strübin, Bb 1872. Holzlaubentrakt mit Buntverglasung. **Nr. 18** Wohnhaus, erb. für Victor Berthold, Bb 1876. **Nr. 22** Wohnhaus mit Magazineinrichtung und Scheune, erb. 1870 für Handelsmann Jakob Keiser (vgl. Nr. 65) anstelle des abgebrochenen Scheibenhauses. 1877–1890 Spirituosen-


fabrik und -magazin. Aus- und Umbau der Wohnung 1894–1895, 1906. An Franz Wierss-Keiser & Cie., «Prometheus», 1906 (Produktion von elektr. Apparaten, gegr. 1899, schon damals Bau von elektr. Bügeleisen). Fabrikneubau 1906–1907. Dachstockbrand im Wohnhaus 1916. Ab 1919 Prometheus AG, elektr. Heiz- und Kochapparate. Firmenverlegung 1928–1931 nach Cortaillod als Teil des Kabelwerks. Seit 1931 Hauptsitz wieder in Liestal (Neubau an der *Rheinstrasse* Nr. 32; heute an der *Industriestrasse* Nr. 15). Lit. 1) *Chronik* 1947, S. 41. 2) Klaus 1970, S. 209. **Nr. 26** (Standort des Neubaus Nr. 44 52). Grosser Gutshof mit Scheune, am Brigittenrain, erb. um 1900. Abgebrochen. Lit. 1) Weisse 1931, S. 27. **Nr. 76** Siehe Nrn. 8–10. **Nrn. 78–80** und **84–89** siehe oben nach Nr. 65.

Oskar Bider-Strasse
Siehe *Waldenburgerstrasse*.


Postplatz
Zwischen *Poststrasse* Nrn. 1 und 2.

Poststrasse
Zwischen *Bahnhofplatz* und *Schwieriweg*, längs des Bahntrassees. Angelegt 1890 als Bahnweg, verbreitert 1936–1937 mit dem Aushubmaterial der Zentralunterführung (vgl. *Bahnhofplatz*). Lit. 1) Klaus 1970, S. 59. 2) Strübin 1981, Nrn. 61, 65.

107



108



- 52 **Nr. 1** (früher *Bahnhofstrasse* Nr. 16) Orisschulhaus, erb. 1853–1854 für die
107 Gemeinde Liestal von Bauinsp. Benedikt Stehle. Erweitert und aufgestockt
108 1873–1875 von Bauinsp. Johannes Bay. Erweiterungsprojekte 1885 (siehe *Obere*
29 *Gestadeckstrasse* Nr. 26). Umbau zum
30 Verwaltungs- und Museumsgebäude,
31 Projekt 1912 (nicht ausgef.). Vom Kan-
32 ton erworben 1914 und 1919–1920 um-
33 geb. von Bauinsp. Ferd. Bohny zum
Kant. Obergericht, Kriminal- und Be-
zirksgerichtsgebäude mit Kantons-
bibliothek, kant. Arbeits- und Lehr-
lingsamt. Weiterer Umbau 1970–1971.
Ursprünglich isoliert auf dem «Hinter-
seehügel» vor der Stadt gelegener Re-
präsentativbau mit Dachreiter und Ein-
gängen nach Norden; ohne Bezug zum
gleichzeitig daneben entstandenen
Bahnhof. Siehe *Seestrasse* Nr. 4. Lit. 1) Weisse 1900, S. 24. 2) Weber 1914, S. 102. 3) Gauss 1918, S. 104–107. 4) Weisse 1931, S. 1–2. 5) *Kdm BL II* (1974), S. 281–282. 6) Strübin 1981, S. 102. 7) *BHB* 15 (1986), S. 118–119, 125–127. **Nr. 3**
Grosses Wohnhaus mit Turm, erb. für
Eisenhändler Jakob Seiler, Bb 1889. Ab-
gebrochen. Lit. 1) Strübin 1981, Nr. 69.
- 102 **Nr. 2** Post- und Telegraphengebäude,
109 erb. 1891–1892 durch die Direktion der
eidg. Bauten nach Plan von Prof. Hans
Wilh. Auer (Bern). Kubisch klarer Pa-
lazzo mit Walmdach. Gewählt-reiche
Gliederung, helle Putzflächen. Vertiefte
Eingangspartien, gegen die Bahn mit
Glavordach. Gegen den Postplatz krö-
nende Plastikgruppe in der Mittelachse.
Ursprünglich mit Dachreiter (Abspann-
gerüst) und 4 Akroterien (Weltkugeln).
Einer der schönsten Zeugen schweiz.
Neurenaissance der Semperschule.
Umbau der Schalterhalle 1934, Purifi-
zierungen am Äusseren 1944. Lit. 1) *BLZ*,
17. 6. 1892. 2) Weisse 1900, S. 22. 3) *SKL*
1 (1905), S. 62. 4) *GLS* 3 (1905), S. 140. 5)
Gass 1944, S. 3. 6) *Kdm BL II* (1974), S.
282–283. 7) Klaus 1970, S. 59. 8) Strübin
1981, Nrn. 4, 7, 59, 65–67, 98. 9) *BHB* 15
(1986), S. 122 ff.

Promenade

Siehe *Seestrasse*.


Pulverturmweg

- 80 Zwischen *Langackerstrasse* und *Spitz-*
ackerstrasse. **Pulverturm** (Spitzacker-
strasse Nr. 21). Erb. 1843 (wie der ande-
re Turm, siehe *Altmarktstrasse*); vom
Staat verkauft 1947 und vom Käufer in
ein Wohnhaus umgebaut. Lit. 1) Klaus
1970, S. 63.

Quellenweg

Der erste Abschnitt (bis Nr. 5 bzw. 6)
ursprüngl. Anfangsstück des *Weidwe-*
ges, ausgehend von der *Gartenstrasse*.
Der zweite Abschnitt, endend bei der
Seltisbergerstrasse, war ein Feldweg.
Lit. 1) Klaus 1970, S. 63. **Nr. 1** Einfami-

109



110



lienhaus, erb. von Arnold Meyer für
Lehrer Wilh. Koch, Bb 1911. **Nr. 3**
Einfamilienhaus, erb. für Agent Wilh.
Naegeli, Bb 1900. **Nr. 5** Einfamilien-
haus, erb. von Wilh. Brodtbeck für
Zeughausverwalter J. Leuzin, Bb 1906.
Nr. 7 Einfamilienhaus, erb. 1906 von
Bauführer Hermann Schweizer auf eig.
Rechnung. **Nr. 9** Einfamilienhaus, erb.
von Ernst Wenger für Centralbeamten
Lederach-Widmer, Bb 1906; später er-
weitert. **Nr. 6** Einfamilienhaus, erb. von
Johannes Rebsamen für Verwalter K.
Senn, Bb 1903. Umbau 1911 von Fritz
Bächle. **Nr. 8** Einfamilienhaus, erb. von
Mm Jakob Dill (Pratteln) für Central-
beamten Lederach-Widmer, Bb 1901.

Radackerweg

Stichsträsschen, abzweigend zwischen
Rheinstrasse Nrn. 87 und 89. Name er-

innert an die Hinrichtungsstätte («im
nider feld bey dem Rad»); 16. Jh.). Kanali-
sation 1905. Lit. 1) Klaus 1970, S. 63.
45 **Nrn. 1–11** Einfamilienhäuser, erb.
1904–1909 von Meinrad Mangold auf
eig. Rechnung.

Rathausstrasse

- 29 Mittelstück der Durchgangssachse (sie-
30 he *Rheinstrasse*, *Kasernenstrasse*),
32 Hauptader der Altstadt und Marktort
41 (siehe Kap. 1.1: 1855). Frühere Namen:
44 Vordere Gasse, Hauptgasse. Makadam-
52 belag der Fahrbahn 1882 (unter dem
113 Obertor durch Granitplatten ersetzt
137 1924). Noch 1923 Tempobeschränkung
für Automobile (sonntags 10 km/h, wo-
chentags 18 km/h). Lit. 1) StA BL: BA
F3 2,2. 2) Weisse 1900, S. 8–11. 3) *GLS* 3
(1905), S. 138. 4) Brodtbeck 1913, S.
33–37. 5) Binder 1914, S. 40. 6) Weber

1914, S. 15–22, 40. 7) Theo Gubler, *Der Kampf um die Strasse*, Bern 1953, S. 133–134. 8) *Kdm BL II* (1974), S. 189–197 (Abb.), 255–262. 9) Strübin 1981, Nrn. 8–11, 23–26, 116, 120, 123, 124. **Untertor**. Nordwestabschluss der Strasse und des Städtchens, erb. im 13. Jh. «Plan über die neuprojektierte untere 2 Einfahrt zu Liestal», Aufriss von Strasseninspektor Andreas Merian, «gezeichnet von Beglin jünger (wohl 21 Geom. Jakob Begle) 1825» (StA BL: P 630) und Grundriss-skizze von A. Merian 1827 (beides reprod. in Lit. 1): die Tieferlegung der Strasse, welche *Orisbach* und *Gewerbekanal* überbrückt, sowie der Abbruch des Tores samt Vortor und Wachthaus etc. wurden 1827–1828 durchgeführt. Lit. 1) Gauss 1910, S. 261–262, 284–285, 291. 2) *Kdm BL II* (1974), S. 197. **Nrn. 5–21** Häuserzeile in polygonaler Abfolge; mittelalterl. Substanz im 19. Jh. verändert. Lit. 1) *Kdm BL II* (1974), S. 258–259. **Nr. 7** Typischer Kaufladen, eingerichtet um 1850. Lit. 1) Strübin 1981, S. 25. **Nr. 17** Wohnhaus, 1852 in Bes. von Färber Jak. Rosenmund. 1865 Umbau für Margretha Rosenmund. 1917 Renov. für Apotheker Otto Plattner. **Nr. 19** Wohnhaus, 1852 in Bes. von Messerschmied Joh. Brodbeck. 1867 Umbau für Mechaniker Josef Brugger; neue Fassade 1881. **Nr. 21** Wohnhaus, markanter kubischer Eckbau, 1852 in Bes. von Färber Ambrosius Rosenmund. 1854 Umbau, 1864 Aufgabe der Färberei. 1865 vollständi-

ger Umbau mit klassizistischer Fassadengestaltung. 1908 Renov. für Uhrmacher Edmund Buser.

2 **Nr. 23 Ref. Stadtkirche** im ehem. 18 Kirchhof innerhalb eines geschlossenen 19 Häusergevierts. Chorneubau 1506–1507, 22 Turmneubau 1619–1620, Langhausumbau 1652. Neue Turmuhr 1836 von Michael und Georg Hagen; neues Geläut 30 (6 Glocken) von H. Rüetschi (Aarau); 31 von den alten Glocken wurden zwei 32 (von 1560 und 1620) eingeschmolzen, 33 eine (um 1400) gelangte ins Rotacker- 102 schulhaus, zwei (um 1300, 1612) ins 117 Hist. Museum Basel. Aussenrenovationen 138 1909, 1948. Innenrenovationen: 1859 Gipsdecke (1942 entfernt); 1863–1864 neue Orgelempore sowie neue Orgel von Merklin-Schütze (Paris/Brüssel), umgeb. 1928 von Zimmermann, auf neue Westempore versetzt 1942 und von Th. Kuhn (Männedorf) renov. 1942 und 1974; 1863 Petrolbeleuchtung; 1875 Gaslicht (ergänzt 1901), neue Bestuhlung etc.; 1895 elektr. Beleuchtung; 1907 neue Ausmalung und Glasmalereien von H. Kuhn (Basel); 1942 mit archäolog. Untersuchung; 1974. Auf dem Kirchhof (verlegt 1576, vgl. *Burgstrasse*) Beinhaus, 15. Jh., abgebrochen um 1910. Lit. 1) Binder 1914, S. 58–60. 2) Weber 1914, S. 19–22. 3) *Gaswerk* 1923. 4) Klaus 1970, S. 273–280. 5) *Kdm BL II* (1974), S. 208–209, 220, 223. **Nr. 27** Wohnhaus, 1852 in Bes. von Uhrmacher Niklaus Pfaff. 1854 an Schreiner Jakob Schaub, welcher 1863 das Hinterhaus am Kirchhof zur Werk-

statt umbaut. Für Schreiner Theodor Schaub Umbauten 1898 (u.a. Schaufenster) und 1908. **Nr. 31** Wohnhaus und Hinterhaus mit Werkstatt, 1852 in Bes. von Zinngiesser Leonhard Seiler. **Nr. 35** Güldihaus, Stammhaus der Familie Strübin, erwähnt 1467. Umbau 1878 für Bäcker Eduard Strübin und Einrichtung der Bäckerei im Hinterhaus (ehem. Stall), letzteres mit Wohnung neu erstellt 1888. Totalerneuerung 1946, Fassadenmalereien von Otto Plattner. Lit. 1) *Kdm BL II* (1974), S. 260. 2) *BZ* 20.6.1978, S. 5. 3) Plattner 1986, S. 52, 111, 165, 223. **Nr. 37** Gasthof Sonne, 1852 in Bes. von Wirt Samuel Senn. 1877 Umbau des Hinterhauses (Zimmer statt Heu- und Tanzboden) und Einrichtung von Metzgerei und Backstube. Umbauten 1898 sowie 1953 zum Bankgebäude. Aushängeschild Sonne Anf. 19. Jh. Lit. 1) Weisse 1900, S. 76. 2) *Kdm BL II* (1974), S. 260. **Nr. 39** Wohnhaus, 1852 in Bes. von Salzmeister Joh. Brodbeck. Renov. 1862. Hinterhaus 1882 mit Schreinerei Niklaus Brodbeck und Brennerei, Umbau 1895, Abbruch 1953. **Nr. 41** Wohnhaus, Fassade und Dachstuhl neu erstellt 1881 für Gemeinderat Jakob Pfaff, Mercerieladen ab 1911, 114 Umbau 1954. **Nr. 43** Gasthof Roter Kopf, seit 1805 Stab. Bis 1862 Taverne und Bierwirtschaft, seit 1830 im Besitz von Johannes Becher. Seit 1865 Bierbrauerei und Bierhalle. 1879 Umbauten für Bierbrauer Reinhard Brüderlin. 1911 Umbau zum Wohn- und Geschäftshaus für den Konsumverein Liestal u. Umge-



113



114




113
 114
 115
 116
 117
 118
 119
 120
 121
 122
 123
 124
 125
 126
 127
 128
 129
 130
 131
 132
 133
 134
 135
 136
 137
 138
 139
 140
 141
 142
 143
 144
 145
 146
 147
 148
 149
 150
 151
 152
 153
 154
 155
 156
 157
 158
 159
 160
 161
 162
 163
 164
 165
 166
 167
 168
 169
 170
 171
 172
 173
 174
 175
 176
 177
 178
 179
 180
 181
 182
 183
 184
 185
 186
 187
 188
 189
 190
 191
 192
 193
 194
 195
 196
 197
 198
 199
 200
 201
 202
 203
 204
 205
 206
 207
 208
 209
 210
 211
 212
 213
 214
 215
 216
 217
 218
 219
 220
 221
 222
 223
 224
 225
 226
 227
 228
 229
 230
 231
 232
 233
 234
 235
 236
 237
 238
 239
 240
 241
 242
 243
 244
 245
 246
 247
 248
 249
 250
 251
 252
 253
 254
 255
 256
 257
 258
 259
 260
 261
 262
 263
 264
 265
 266
 267
 268
 269
 270
 271
 272
 273
 274
 275
 276
 277
 278
 279
 280
 281
 282
 283
 284
 285
 286
 287
 288
 289
 290
 291
 292
 293
 294
 295
 296
 297
 298
 299
 300
 301
 302
 303
 304
 305
 306
 307
 308
 309
 310
 311
 312
 313
 314
 315
 316
 317
 318
 319
 320
 321
 322
 323
 324
 325
 326
 327
 328
 329
 330
 331
 332
 333
 334
 335
 336
 337
 338
 339
 340
 341
 342
 343
 344
 345
 346
 347
 348
 349
 350
 351
 352
 353
 354
 355
 356
 357
 358
 359
 360
 361
 362
 363
 364
 365
 366
 367
 368
 369
 370
 371
 372
 373
 374
 375
 376
 377
 378
 379
 380
 381
 382
 383
 384
 385
 386
 387
 388
 389
 390
 391
 392
 393
 394
 395
 396
 397
 398
 399
 400
 401
 402
 403
 404
 405
 406
 407
 408
 409
 410
 411
 412
 413
 414
 415
 416
 417
 418
 419
 420
 421
 422
 423
 424
 425
 426
 427
 428
 429
 430
 431
 432
 433
 434
 435
 436
 437
 438
 439
 440
 441
 442
 443
 444
 445
 446
 447
 448
 449
 450
 451
 452
 453
 454
 455
 456
 457
 458
 459
 460
 461
 462
 463
 464
 465
 466
 467
 468
 469
 470
 471
 472
 473
 474
 475
 476
 477
 478
 479
 480
 481
 482
 483
 484
 485
 486
 487
 488
 489
 490
 491
 492
 493
 494
 495
 496
 497
 498
 499
 500
 501
 502
 503
 504
 505
 506
 507
 508
 509
 510
 511
 512
 513
 514
 515
 516
 517
 518
 519
 520
 521
 522
 523
 524
 525
 526
 527
 528
 529
 530
 531
 532
 533
 534
 535
 536
 537
 538
 539
 540
 541
 542
 543
 544
 545
 546
 547
 548
 549
 550
 551
 552
 553
 554
 555
 556
 557
 558
 559
 560
 561
 562
 563
 564
 565
 566
 567
 568
 569
 570
 571
 572
 573
 574
 575
 576
 577
 578
 579
 580
 581
 582
 583
 584
 585
 586
 587
 588
 589
 590
 591
 592
 593
 594
 595
 596
 597
 598
 599
 600
 601
 602
 603
 604
 605
 606
 607
 608
 609
 610
 611
 612
 613
 614
 615
 616
 617
 618
 619
 620
 621
 622
 623
 624
 625
 626
 627
 628
 629
 630
 631
 632
 633
 634
 635
 636
 637
 638
 639
 640
 641
 642
 643
 644
 645
 646
 647
 648
 649
 650
 651
 652
 653
 654
 655
 656
 657
 658
 659
 660
 661
 662
 663
 664
 665
 666
 667
 668
 669
 670
 671
 672
 673
 674
 675
 676
 677
 678
 679
 680
 681
 682
 683
 684
 685
 686
 687
 688
 689
 690
 691
 692
 693
 694
 695
 696
 697
 698
 699
 700
 701
 702
 703
 704
 705
 706
 707
 708
 709
 710
 711
 712
 713
 714
 715
 716
 717
 718
 719
 720
 721
 722
 723
 724
 725
 726
 727
 728
 729
 730
 731
 732
 733
 734
 735
 736
 737
 738
 739
 740
 741
 742
 743
 744
 745
 746
 747
 748
 749
 750
 751
 752
 753
 754
 755
 756
 757
 758
 759
 760
 761
 762
 763
 764
 765
 766
 767
 768
 769
 770
 771
 772
 773
 774
 775
 776
 777
 778
 779
 780
 781
 782
 783
 784
 785
 786
 787
 788
 789
 790
 791
 792
 793
 794
 795
 796
 797
 798
 799
 800
 801
 802
 803
 804
 805
 806
 807
 808
 809
 810
 811
 812
 813
 814
 815
 816
 817
 818
 819
 820
 821
 822
 823
 824
 825
 826
 827
 828
 829
 830
 831
 832
 833
 834
 835
 836
 837
 838
 839
 840
 841
 842
 843
 844
 845
 846
 847
 848
 849
 850
 851
 852
 853
 854
 855
 856
 857
 858
 859
 860
 861
 862
 863
 864
 865
 866
 867
 868
 869
 870
 871
 872
 873
 874
 875
 876
 877
 878
 879
 880
 881
 882
 883
 884
 885
 886
 887
 888
 889
 890
 891
 892
 893
 894
 895
 896
 897
 898
 899
 900
 901
 902
 903
 904
 905
 906
 907
 908
 909
 910
 911
 912
 913
 914
 915
 916
 917
 918
 919
 920
 921
 922
 923
 924
 925
 926
 927
 928
 929
 930
 931
 932
 933
 934
 935
 936
 937
 938
 939
 940
 941
 942
 943
 944
 945
 946
 947
 948
 949
 950
 951
 952
 953
 954
 955
 956
 957
 958
 959
 960
 961
 962
 963
 964
 965
 966
 967
 968
 969
 970
 971
 972
 973
 974
 975
 976
 977
 978
 979
 980
 981
 982
 983
 984
 985
 986
 987
 988
 989
 990
 991
 992
 993
 994
 995
 996
 997
 998
 999
 1000

42
 43
 44
 45
 46
 47
 48
 49
 50
 51
 52
 53
 54
 55
 56
 57
 58
 59
 60
 61
 62
 63
 64
 65
 66
 67
 68
 69
 70
 71
 72
 73
 74
 75
 76
 77
 78
 79
 80
 81
 82
 83
 84
 85
 86
 87
 88
 89
 90
 91
 92
 93
 94
 95
 96
 97
 98
 99
 100
 101
 102
 103
 104
 105
 106
 107
 108
 109
 110
 111
 112
 113
 114
 115
 116
 117
 118
 119
 120
 121
 122
 123
 124
 125
 126
 127
 128
 129
 130
 131
 132
 133
 134
 135
 136
 137
 138
 139
 140
 141
 142
 143
 144
 145
 146
 147
 148
 149
 150
 151
 152
 153
 154
 155
 156
 157
 158
 159
 160
 161
 162
 163
 164
 165
 166
 167
 168
 169
 170
 171
 172
 173
 174
 175
 176
 177
 178
 179
 180
 181
 182
 183
 184
 185
 186
 187
 188
 189
 190
 191
 192
 193
 194
 195
 196
 197
 198
 199
 200
 201
 202
 203
 204
 205
 206
 207
 208
 209
 210
 211
 212
 213
 214
 215
 216
 217
 218
 219
 220
 221
 222
 223
 224
 225
 226
 227
 228
 229
 230
 231
 232
 233
 234
 235
 236
 237
 238
 239
 240
 241
 242
 243
 244
 245
 246
 247
 248
 249
 250
 251
 252
 253
 254
 255
 256
 257
 258
 259
 260
 261
 262
 263
 264
 265
 266
 267
 268
 269
 270
 271
 272
 273
 274
 275
 276
 277
 278
 279
 280
 281
 282
 283
 284
 285
 286
 287
 288
 289
 290
 291
 292
 293
 294
 295
 296
 297
 298
 299
 300
 301
 302
 303
 304
 305
 306
 307
 308
 309
 310
 311
 312
 313
 314
 315
 316
 317
 318
 319
 320
 321
 322
 323
 324
 325
 326
 327
 328
 329
 330
 331
 332
 333
 334
 335
 336
 337
 338
 339
 340
 341
 342
 343
 344
 345
 346
 347
 348
 349
 350
 351
 352
 353
 354
 355
 356
 357
 358
 359
 360
 361
 362
 363
 364
 365
 366
 367
 368
 369
 370
 371
 372
 373
 374
 375
 376
 377
 378
 379
 380
 381
 382
 383
 384
 385
 386
 387
 388
 389
 390
 391
 392
 393
 394
 395
 396
 397
 398
 399
 400
 401
 402
 403
 404
 405
 406
 407
 408
 409
 410
 411
 412
 413
 414
 415
 416
 417
 418
 419
 420
 421
 422
 423
 424
 425
 426
 427
 428
 429
 430
 431
 432
 433
 434
 435
 436
 437
 438
 439
 440
 441
 442
 443
 444
 445
 446
 447
 448
 449
 450
 451
 452
 453
 454
 455
 456
 457
 458
 459
 460
 461
 462
 463
 464
 465
 466
 467
 468
 469
 470
 471
 472
 473
 474
 475
 476
 477
 478
 479
 480
 481
 482
 483
 484
 485
 486
 487
 488
 489
 490
 491
 492
 493
 494
 495
 496
 497
 498
 499
 500

der Stadt, Stadtsitz der Froburger, Umbau 17. Jh. durch die Offenburger, Sitz des Deputatenamtes in Basel 1654–1738, seit 1739 Stadtschreiberei, renov. um 1740. **Stadtschreiberei** neu erb. 1775–1779 von Samuel Werenfels (1720–1807) in Basel. Portal siehe *Rheinstrasse* Nr. 57. Seit der Kantonstrennung 1833 **Kant. Regierungsgebäude**. Umbau 1834 von Bm Joh. Jak. Begle: Erhöhung um anderthalb Geschosse für den Landratsaal (Einrichtung 1836–1837), Balkone, Walmdach mit Dachreiter. Spiegelbildliche Erweiterung nach W auf den dopelten Umfang, 1850–1854 von Bauinspektor Benedikt Stehle, unter Abbruch der Stadtmauer und des Pulver- oder Costenzerturmes (14. Jh.), für Archiv, Gericht, Bibliothek und Museum. 1849–1860 auch Sitz der Basellandschaftl. Hypothekenbank (vgl. *Rheinstrasse* Nr. 8). Erweiterungsbau nach O, 1894 von Ludwig Sauer nach Plan von Bauinsp. Carl Begle, anstelle der alten Armen-, Kirchen- und Schulgutverwaltung; purifiziert 1971. Im Treppenhaus Fresken, 1933 von Otto Plattner (symbol. Darst.

115




32
 33
 34
 35
 36
 37
 38
 39
 40
 41
 42
 43
 44
 45
 46
 47
 48
 49
 50
 51
 52
 53
 54
 55
 56
 57
 58
 59
 60
 61
 62
 63
 64
 65
 66
 67
 68
 69
 70
 71
 72
 73
 74
 75
 76
 77
 78
 79
 80
 81
 82
 83
 84
 85
 86
 87
 88
 89
 90
 91
 92
 93
 94
 95
 96
 97
 98
 99
 100
 101
 102
 103
 104
 105
 106
 107
 108
 109
 110
 111
 112
 113
 114
 115
 116
 117
 118
 119
 120
 121
 122
 123
 124
 125
 126
 127
 128
 129
 130
 131
 132
 133
 134
 135
 136
 137
 13

des Gewerbes in Baselland) und 1940 von Karl Hügin («Staatserhaltende Kräfte»); im Landratsaal Wandbilder, 1932 von Emilio Müller und Otto Plattner. Im Sitzungszimmer des Regierungsrates Handzeichnungen von Martin Disteli (1802–1844) (Lit. 1, 5, 6).

Lit. 1) *Liestal 1895*, S. 31. 2) Weisse 1900, S. 9, 11, 13, 26–28. 3) *GLS* 3 (1905), S. 137. 4) Gauss 1910, S. 261–262, 268–280, 290–291. 5) Binder 1914, S. 38 ff. 6) Weber 1914, S. 12–15. 7) Weisse 1931, S. 25. 8) *Chronik 1947*, S. 38. 9) *Kdm BL II* (1974), S. 198, 240–245. 10) Strübin 1981, Nr. 31. 11) Plattner 1986, S. 186. Vor der südwestl. Schmalseite **Wehrmannsdenkmal** mit Brunnen, errichtet 1923 nach Plan von Bildhauer Jakob Probst, renov. 1934. Lit. 1) Weisse 1931, S. 9. 2) *Kdm BL II* (1974), S. 244. 3) Strübin 1981, Nr. 112. **Nr. 8** und *Mühlegasse* Nr. 3 (Hinterhaus). Wohnhaus, 1852 in Bes. von Gerichtsschreiber Samuel Senn. Für Buchbinder Adam Brodbeck 1862 Umbau des Hinterhauses und 1873 Neubau des Vorderhauses. 1912 an die Buchdruckerei Landschäftler AG. Lit. 1) *Kdm BL II* (1974), S. 256. **Nr. 10** Wohnhaus. Für Gemeindeverwalter Heinr. Gysin 1859 Renov. des Vorderhauses und 1868 Umbau des Hinterhauses (Stall wird Magazin). Ladenlokal 1911. Umbau 1929. Lit. 1) *Kdm BL II* (1974), S. 256. **Nr. 12** Wohnhaus und Hinterhaus mit Werkstatt. Umbauten 1875 für Kupferschmied Carl Gysin, 1907 für Johannes Ammann (Aufstokkung Hinterhaus), 1918 (Einrichtung Comestibleshandlung). **Nr. 14** und *Mühlegasse* Nr. 7 (Hinterhaus). Wohnhaus mit Tavernenwirtschaft Schützenstube und Metzgerbau. Letzterer für Louis Tüller 1866 aufgestockt und 1885 umgebaut (Einrichtung von Wohnung und Metzgerladen statt des seit 1868 bestehenden Stalls). Umbau der Wirtschaft 1913, neuer Dachstuhl 1916. «Prächtig dekoriertes Schützenaal, 100 Personen fassend, passend für Gesellschaften und Hochzeiten» (Lit. 1). Probststube mit Werken des Bildhauers Jakob Probst seit 1949. Lit. 1) Weisse 1900, S. 79. 2) *KLS* 2 (1963–1967), S. 752. 3) Strübin 1981, S. 26. **Nr. 16** Wohnhaus 1869 an Tabakhändler Gottlieb Plattner, der 1875 Ladenlokal einbaut. Magazinbau 1911 für Walter Wiedmer. **Nr. 18** Wohnhaus 1864 an Sattler Johann Brodbeck, 1866 Aufstokkung und Einrichtung der Werkstatt statt des Stalles im Hinterhaus, renov. 1903, Tuchhandlung erwähnt ab 1923. **Nr. 20** Wohnhaus, 1859 an Bäcker Amadäus Gysin. Neues Hinterhaus 1910 für Bäcker Johann Finkbeiner. **Nr. 24** Wohnhaus umgeb. 1862 für Schneider Niklaus Beaujeux. 1871 an Wilh. Plattner und Traugott Seiler. Magazinbau gegen die Mühlegasse 1875, neuer Dachstuhl 1880. Geburtshaus des Malers

116



Otto Plattner (1886–1951), Gedenktafel. Lit. 1) Plattner 1986, S. 25. **Nr. 26** Wohnhaus, für Bäcker Jakob Gysin, renov. 1864, erhöht 1880. Holzschopfanbau 1922. **Nr. 28** Olsbergerhof. Spätgot. Repräsentativbau, Schultheissensitz, erb. 1571. Sitz der Bezirksschreiberei 1803–1880, renov. 1862. Umbau 1882 für Buchbinder Jakob Seiler. Umbauten 1900, 1919, renov. 1961–1962. Lit. 1) Weisse 1900, S. 44. 2) Brodbeck 1913, S. 41. 3) Weber 1914, S. 81. 4) Binder 1914, S. 55. 5) Weisse 1931, S. 26. 6) *Kdm BL II* (1974), S. 250–253. 7) Strübin 1981, Nr. 17. **Nr. 30** Wohnhaus, 1852 in Bes. von Tuchmacher Jakob Spinnler und Jakob Rosenmund, Umbau 1866. Umbau des Hinterhauses (Waschhaus statt Stall) 1877 für Conditor Eduard Senn, Ausbau und Werkstatt einbau 1895 für Hutmacher Karl Bussmann. **Nr. 32** Wohnhaus, umgeb. 1876 (Schaufenster einbau) für Niklaus Portmann. 1887 an Kfm. Samuel Bollag, 1905 an Julius Guggenheim-Bollag, Manufaktur- und Schuhwaren, Umbau 1921. Später Vereinigung mit Nr. 34 und Fassadenangleichung. **Nr. 34** Wohnhaus. Fassadenumbau von Ernst Wenger für Eisenhändler August Meyer, Bb 1912. Der Balkon wurde nur halb eingezogen in Nische bewilligt. Siehe Nr. 32. **Nr. 36** Rathaus. In spätgot. Formen neugeb. 1568, Innenausbau 1580–1590. Renov. 1864, 1871 (und Bau des Gemeindehauses 1872–1874, siehe *Fischmarkt* Nr. 3). Umbauprojekt (Eisenkonstr.) für die Erdgeschosshalle, Febr. 1886 von Paul Reber und Heinr. Reese (Basel) (Stadt A L). Fassade wegen ⁵ Baufälligkeit in genauer Kopie neu aufgeführt 1900–1901 von Ernst Wenger, ¹³⁷ dabei die Fenstersäulen von 1568 in den beiden Sälen durch gusseiserne Kopien ersetzt (Pläne im StadtA L). Umbau 1937–1939 von Wilh. (II.) Brodbeck und Fritz Bohny; Umbau des Erdgeschosses (sowie des Hinterhauses von 1555 als Verbindungstrakt zum Gemeindehaus, mit Fassadenmalerei von Otto

Plattner 1938: Wappen der alten Liestaler Geschlechter), Abbruch des anschliessenden Hauses Nr. 38 und zweiachsige Erweiterung in stilistischer Angleichung, Fassadenmalerei von Otto Plattner, im Hof Wandbild Auszug der Truppen zur Schlacht St. Jakob an der Birs, 1939–1940 von Otto Plattner. Strassenfassade des Rathauses bemalt 1590, erneuert 1716–1717, renov. 1854 von Bernhard Thommen (Arisdorf). Neubemalung 1881–1883 von ⁵ Wilh. (I.) Balmer sowie in stilistisch leicht veränderter Kopie (nach dem Fassadenneubau) 1901–1902 von Wilh. (II.) Balmer und Samuel und Franz Baur (Basel), renov. 1913 (Programm siehe Lit. 9). Ratsaal renov. und teilw. neu ausgestattet (Turmofen) 1885, Kabinettscheiben 16. u. 17. Jh. aus dem alten Schützenhaus (siehe *Schützenstrasse*), rest. und hier eingesetzt 1887 von F. Kuhn (Basel). Im 3. Obergeschoss Dichtermuseum mit Dokumenten zu Carl Spitteler, Josef Viktor Widmann und Georg Herwegh. Lit. 1) Weisse 1900, S. 9–10. 2) *SBZ* 37 (1901), S. 115. 3) *GLS* 3 (1905), S. 139. 4) Binder 1914, S. 40. 5) Weber 1914, S. 18–19. 6) Weisse 1931, S. 3–6. 7) Gass 1944, S. 6–7, 12–13. 8) Klaus 1970, S. 299, 313. 9) *Kdm BL II* (1974), S. 224–239. 10) *BLZ* 20.7.1978, S. 3. 11) Strübin 1981, Nr. 9. 12) Plattner 1986, S. 163–164. **Nr. 38** Wohnhaus, 1852 in Bes. von Landschreiber Jakob Jourdan, 1871 an Lederhändler Jakob Jourdan, 1918 an die Einwohnergemeinde, 1937 abgebrochen (siehe Nr. 36). **Nr. 40** Wohnhaus, 1852 in Bes. von Apotheker Nikolaus Bohny, im Hinterhaus Laboratorium. 1899 an Spezierer Gottl. Gysin. **Nr. 42** Wohnhaus umgeb. 1876 für Buchbinder Rud. Mangold sowie 1922 (Einbau der Spielwarenhandlung). **Nr. 44** Wohnhaus. Fassade umgeb. 1821. Umbauten 1901 sowie 1922 (Ladenlokal) für Jakob Dill. Lit. 1) *Kdm BL II* (1974), S. 257. **Nr. 50** Wohnhaus umgeb. 1891 (Ladenlokal) für Metzger Karl Gysin, 1903 für Karl Schweizer und Einrichtung des Restaurants Schweizerhof, Renov. 1921. **Nr. 56** Wohnhaus 1852 in Bes. von Hutmacher Heinrich Brodbeck, 1893 an Emil Brodbeck, Umbau 1905 (Einbau einer Huthandlung). **Nr. 58** Wohnhaus und Hinterhaus 1891 an Kfm. Heinr. Nordmann, Umbau 1903 und Einrichtung einer Manufakturenhandlung. **Nr. 60** Wohnhaus, 1859 an Seiler Rud. Zeller, Umbau 1870. An Treumund Zeller 1894, Umbauten 1894, 1899, 1901; Verkaufslokal erwähnt ab 1923. **Nr. 62** Wohnhaus umgeb. 1854 für Michael Gysin. 1917 an Luigi Conti, Umbau 1919 (Comestibleshandlung). **Nr. 66** Wohnhaus und Werkstatt 1852 in Bes. von Kupferschmied Johann Müller. Umbauten 1868 für Heinr. Morf, 1909 für Gottlieb Buri, Verkaufsladen erwähnt

ab 1923. **Nr. 68** Wohnhaus 1852 in Bes. der Wollfabrikanten Gebr. Spinnler. 1892 an Barbier Stephan Waiz, Umbau 1903. **Nr. 70** Spital, neu erb. 1602. Nach der Verlegung (siehe *Gestadeckplatz* Nr. 4) 1816 an die Gemeinde. Um- oder Neubau 1869 für die Tuchmacher Gebr. Eduard und Johannes Spinnler. An der abgeschrägten Ecke Brunnen (neugestaltet 1955), darüber Brunnenfigur Justitia, um 1600 und Bauinschrifttafel von 1602. Lit. 1) *Kdm BL II* (1974), S. 257–258. **Nr. 72** Wohnhaus, Stall und Heubühne 1852 in Bes. von Schneider Adam Seiler. Umbauten 1859, 1870, 1891. Umbau 1909–1910 für Hans Zumsteg und Einrichtung der Wirtschaft Schlüssel (vgl. Nr. 45). 1914 an Metzger Karl Lipp. 1921 Umbau (Verkaufslokal). Renov. um 1950.

Rebgasse

Alter Zugangsweg zu den Reben am andern Ergolzufer, in Nordumgehung der Altstadt, ausgehend von der *Rheinstrasse*, weitergeführt von der *Gerbergasse*. **Nr. 3** Wohnhaus, 1852 in Bes. von Regierungsrat Johannes Meyer. 1877 an Bäcker Jakob Brodbeck. Renov. 1909. Brennhausanbau umgeb. wahrsch. 1877 zum Waschhaus und 1909 zur Bäckerei, Anbau 1928. **Nr. 17** Wohnhaus, anstelle eines Ökonomiegebäudes erb. 1927–1928 von A. Meyer (Pratteln) für Heinr. Hiss-Mahrer. **Nr. 19** Wohnhaus im Schweizer Holzstil und Ökonomiegebäude (später Werkstatt und Laden), erb. von Ernst Wenger für Fuhrhalter J. Bucher, Bb 1888.

Reitweg

Siehe *Frenke*.

Rheinstrasse

1 Nordwestabschnitt der Durchgangsachse (vgl. *Rathausstrasse*, *Kasernenstrasse*), Ausfallachse Richtung Rhein und 32 Basel. Einst Untere Vorstadt vor dem Untern Tor, mit starker Entwicklung im 51 19. Jh. Nach dem Abbruch des Untertors (siehe *Rathausstrasse*) Verbreite- 1 rung der **Brücke** von 1604 (mit mächtigem Natursteinbogen) über den *Oris-* 22 *bach* und Strassenkorrektur bis zur 32 Rebasse 1827–1828. Strassenplan des 117 ersten Abschnitts zwischen *Orisbach* und *Feldsägeweg*. 1843 von Strasseninsp. Joh. Mesmer (StA BL : P 267). Anlage von Trottoirs begonnen 1894. Dohlenanlage, Plan um 1900 (StA BL: P 616). Lit. 1) StA BL, BA: F 3 2.2. 2) Brodbeck 1872, S. 238. 3) Weisse 1900, S. 11–12. 4) Weber 1914, S. 86. 5) *Kdm BL II* (1974), S. 190, 283–284. 6) Strübin 1981, Nrn. 25–26, 40–41. 7) Klaus 1985, S. 51. – Auf dem Grundstück zwischen Regierungsgebäude und Schützenhaus **Projekte** von Ernst Wenger, 1885 für ein Schulhaus (vgl. *Obere Gestadeckstrasse* Nr. 26) und 1898 für einen Kon-

zertsaal (vgl. *Burgstrasse*, ehem. Friedhof); beide mit Überbauung des *Orisbaches* (Stadt AL). **Zeitungsverkaufspavillon** Ecke Schützenstrasse, neben der Orisbachbrücke. Erb. 1914 von Wilh. (II.) Brodbeck für Drucker und Verleger Karl Lüdin, abgebrochen. **Nr. 5** Vorstädtisches Wohnhaus, erb. um 1800, in Bes. von Glaser Heinr. Stutz 1852. Renov. 1906 (Waschhaus mit Ladenlokal anstatt des Stallanbaus), 1938, 1949 (Kaffeestube); abgebrochen. **Nr. 7** Basellandschaftliche Kantonbank (gegr. 1864, bis 1873 im Regierungsgebäude), erbaut in dominierender Lage 28 an der Einmündung der *Bahnhofstrasse* 32 1872–1873. Hofseitig erweitert 1910 von Arnold Meyer (Pratteln), aufgestockt und purifiziert 1929–1931, abgebrochen 1979. Lit. 1) Weisse 1900, S. 15. 2) Weisse 1931, S. 3, 28. 3) Mangold 1936, S. 148–151. 4) Bruckner 1937, S. 408. 5) Gass 1944, S. 30. 6) *Chronik 1947*, S. XXX–XXXI, 38. 7) *Kdm BL II* (1974), S. 286–287. 8) *BLZ*, 10.8.1979, S. 9. 9) Klaus 1983, S. 251–259. **Nrn. 15–21** 19 Gasthof Falken, erb. 1836 für Johannes Handschin aus Gelterkinden. Tanzsaal im Hinterhaus eingerichtet 1846 für Heinr. Buser. Erweiterung zum Hotel 32 und Solbad 1868–1869. Anlage von Gärten und Park mit Tennis- und Croquetplätzen und stete Erweiterung des Betriebs: «Ganz nahe bei der Station gelangt man durch den zum Hotel gehörenden schönen, grossen, parkähnlichen Garten (mit Bäumen, Lauben, schattigen Ruheplätzen und grossen Pavillons) zum gut gehaltenen hübschen Gasthof, mit 60 komfortablen Logierzimmern, 2 Speisesälen, Konversationsaal, Restaurant, Billard (Zeitungen, Zeitschriften, Piano, Spiele), Wasserleitung im ganzen Etablissement, Wasserklosetts. Ein geschlossener bedeckter Gang führt zum besonderen Badehaus mit 12 reinlichen, geräumigen Bade-

kabinetten, Kachelbädern, Zink- und Holzwannen und den nötigen Douchen ... Eine grosse Forellenfischerei gehört zum Hotel» (Lit. 1). Beliebter Hochzeitstreffpunkt der jüdischen Gäste aus dem Elsass und Frankreich zwischen 1900 und 1914 (Lit. 4). Arealaufteilung nach Betriebsrückgang. Dependenz zu drei Zweifamilienhäusern umgeb. 1918 von Wilh. (II.) Brodbeck für Gipsermeister Stöcklin-Brodmann. Hauptgebäude vom Gemeindestubenverein seit 1925 als alkoholfreies Restaurant mit Hotel und Jugendherberge geführt; rückseitiger Anbau 1931. Lit. 1) Gsell-Fels 1894, S. 597–598. 2) Weisse 1900, S. 66–67. 3) Gass 1944, S. 45. 4) Klaus 1970, S. 186–189. 5) *Kdm BL II* (1974), S. 286–288. 6) Strübin 1981, Nr. 56. 7) Klaus 1985, S. 416–417. **Nr. 25** Villa mit Ökonomiegebäude, erb. 1877–1878 von Eduard Müller für Landrat Jakob Gysin; Fassaden später purifiziert. Grosse Gartenanlage. Lit. 1) *Kdm BL II* (1974), S. 287–288. **Nr. 27** Taverne zum Schweizerbund und Brennerei in Bes. von Friedrich Buchin abgebrannt 19.10.1854 und wieder aufgebaut, ohne Wirtschaft, Brennerei eingegangen 1877. Umbau 1895 für Regierungsrat Heinr. Glaser und 1920 für Beda Saladin. **Nrn. 29–33** Kant. Verwaltungsgebäude. Wettbewerbsprojekt, 1948 von Hans Schmidt (1893–1972) aus Basel: neoklassizistische Anlage, entwickelt aus der vorstädtischen Situation auf der «Gutsmatte» (gegenüber dem Berri-Gut, vgl. Nr. 28) und in Aufnahme klassizistischer Tradition der Kantonsgründungszeit der 1830er Jahre. Nicht ausgef. Lit. 1) *Werk 59* (1972), S. 560 (Abb.). **Nr. 35** Wohnhaus und Schlosserei, 1852 in Bes. von Mechaniker Joseph Kurz. Umbau 1893 für Ernst Dörflinger. Umbau und neues Werkstattgebäude, 1911–1915 von Ernst Wenger für Schlossermeister Emil Pfaff, der



118

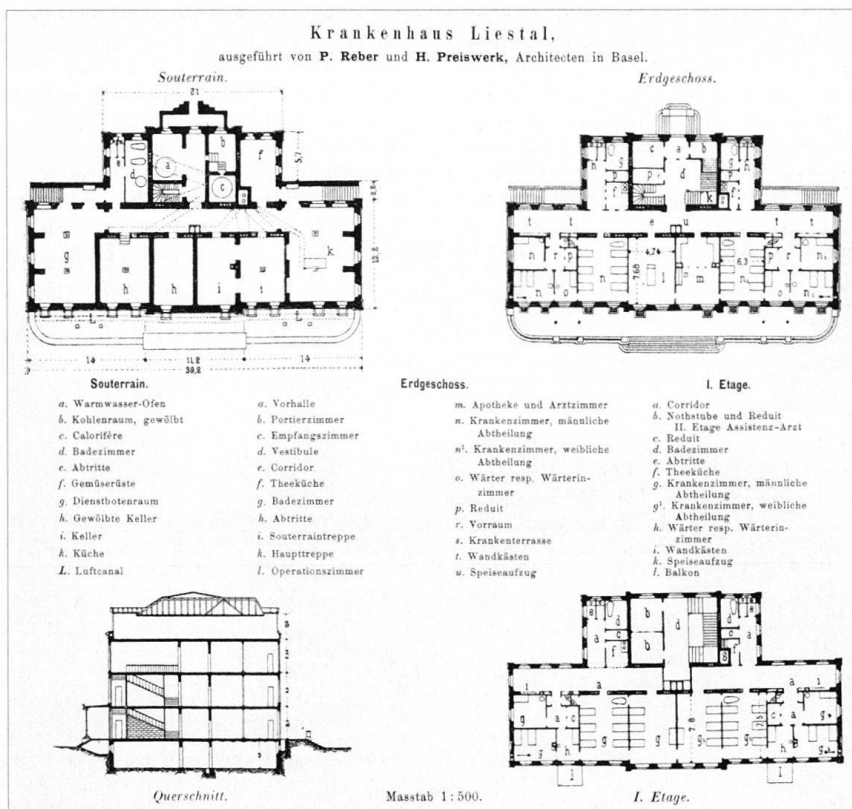


seine (1834 gegründete) Metallbau-
 45 hierher verlegte. Lit. 1) Klaus 1970, S.
 207. Nach Nr. 35 **Villa Hug**. Siehe
 51 **Kreuzbogenweg** Nr. 11. **Nrn.** 37–49
 Spitalgelände. **Siechenhaus**, 13. Jh., ver-
 grössert 1500, abgebrochen 1769. Dane-
 29 ben **Sonder-Siechen-** und **Armenhaus**
 (Nr. 49), erb. 1766–1769 nach Plan von
 Daniel Büchel (Basel) mit Abbruchma-
 18 terial der Kirche Munzach (siehe Kap.
 1.1: 1765–1769). Seit 1821 Unteres Spital
 genannt (vgl. **Gestadeckplatz** Nr. 4).
 29 Dachstockausbau 1834. Nicht ausgef.

31 Erweiterungsprojekt 1841 von Chri-
 39 stoph Riggenbach (Basel). Nach Eröff-
 40 nung des neuen Spitals (s.u.) an die
 74 Spinnerei Bölger (siehe **Nieder-Schön-**
thal) verkauft 1855 und Einrichtung
 von Arbeiterwohnungen (22 Zimmer, 11
 Küchen). Um 1910 Vorbildbau für Heim-
 1955. Auf der Anhöhe nebenan **Kan-**
tonsspital (Nr. 43), erb. 1852–1854 von
 120 Bm Martin Begle und Steinhauer Hun-
 121 ziker nach Plan von Hochbauinsp. Be-
 nedikt Stehle. Wasserleitg. von Ing.

29 Haag (Augsburg). Monumentaler huf-
 30 eisenförmiger Komplex mit Walm-
 31 dächern und Dachreiter mit Glocke
 32 (1853 von den Gebr. Rüetschi, Aarau),
 40 im Dreieckgiebel Uhr von Schwylgué
 45 (Strassburg), rahmendes Relief ersetzt
 102 um 1930 durch Fresko Barmherziger
 118 Samariter von Emilio Müller. Hofbrun-
 1853. Verlängerung der Flügelbau-
 102 ten und Bau des hofschiessenden Öko-
 118 nomiegebäudes 1888, Erweit. des Süd-
 1913. Verlegung der Krankenab-
 1877 (s.u.), der Irrenabteilung
 1934 (siehe **Goldbrunnenstrasse**), seither
 nur noch «Pfrund» bzw. Kant. Alters-
 29 heim. Siehe auch Nr. 26. Südöstl. ne-
 32 benan **Krankenhaus** (Nr. 37), erb.
 1875–1877 von Paul Reber und Her-
 38 mann Preiswerk (Basel), Pläne (erwei-
 40 terte Fassung) gestiftet von Ständerat
 102 Martin Birmann. Dachumbau 1897,
 118 Operationssaal ausgeb. 1904–1905,
 119 Empfangsraumerweit. 1932, Aufstok-
 1951. Seit 1964 Birmann-Spital ge-
 1863, S. 26–28. 2) Martin Birmann, **Das**
Kantonsspital und das neue Kranken-
haus, Liestal 1872. 3) **Eisenbahn** 8
 (1878), S. 203. 4) Weisse 1900, S. 12, 25,
 49. 5) Brodtbeck 1913, S. 42. 6) Weber
 1914, S. 76, 85–86. 7) Binder 1914, S. 62.
 8) **Bürgerhaus Basel-Land** 1931, S.
 LXXIV, 128. 9) Weisse 1931, S. 14. 10)
 Gass 1944, S. 16. 11) Hans Sutter, **Aus**
der Gesch. des basellandsch. Spitalwe-
sens, in: **Der Neubau des Kantonsspitals**
in Liestal, hg. vom Regierungsrat, Liestal
 1966. 12) Klaus 1970, S. 83–84. 13)
Kdm BL II (1974), S. 296–302. 14) **NZ**,
 30.8.1975, S. 19. 15) Strübin 1981, Nrn.
 42–43. 16) Klaus 1983, S. 332–336. **Nrn.**
 10 **55–57** Strafanstalt (Nr. 57). In Ersatz
 29 des Altbaus (siehe **Amtshausgasse** Nrn.
 31 7–15) und nach Projekt andernorts (siehe
 32 **Gestadeckplatz** Nrn. 4–6) erb. 1874–1875


119



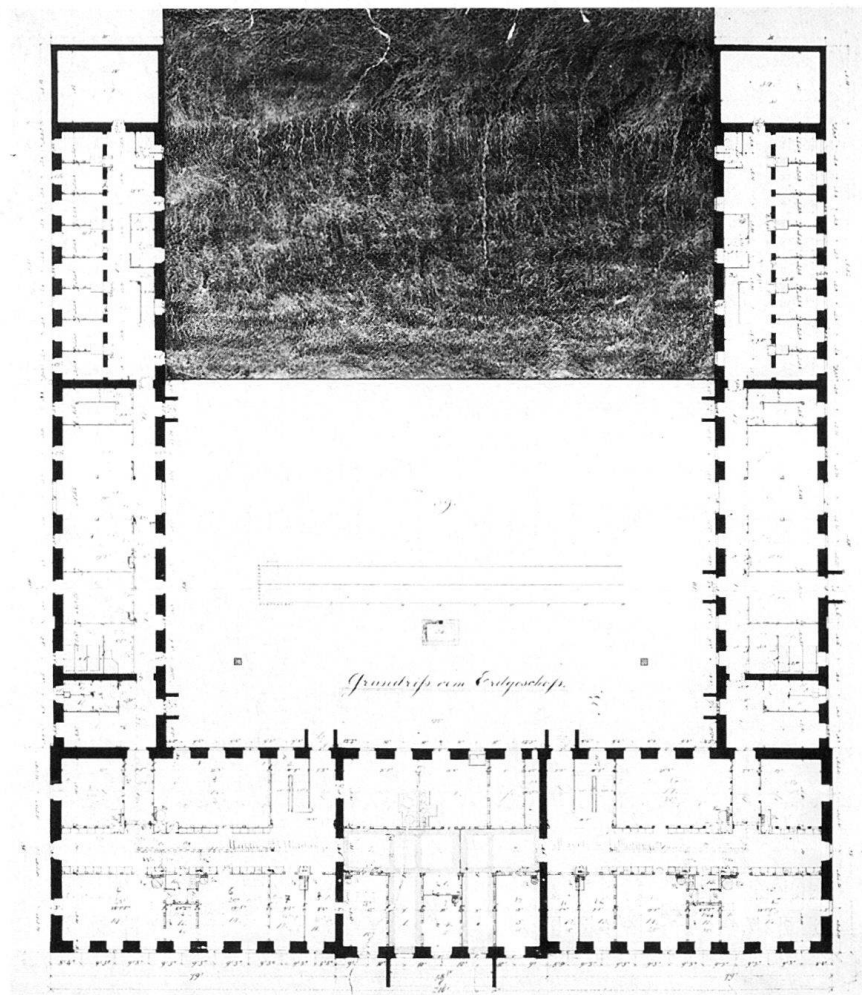
39 von Bauinsp. Johannes Bay, Bauführung
45 F. Heider, Dampfheizung von den
74 Gebr. Sulzer (Winterthur). In annä-
102 hernd quadratischem Areal T-förmiger
122 Bau mit 113 Zimmern bzw. Zellen. Im
123 Haupttrakt Kriminelle und Correctio-
nelle mit anschliessenden entsprechen-
den Höfen, im Quertrakt Weiber, ange-
baut Waschhaus, im anschliessenden
Weiberhof Kesselhaus mit Tröckne-
zimmer. Betsaal bzw. Kapelle im 2.
Obergeschoss (Mittelrisalit) gegen die
Strasse, mit Weiberempore im Dach-
stock. In der Umfassungsmauer wurde
das «*ehem. Portal beim Regierungsge-
bäude*» (von 1779, vgl. *Rathausstrasse*
Nr. 2) eingebaut (Aufnahmeplan von E.
Pletscher, StA BL: P 1634, 29). Renova-
tionspläne des Kant. Hochbauinsp.
1949–1953, Abbruch 1971. Zwischen
29 Strasse und Eingang Wohnhaus Kranz-
39 matt (Nr. 55), 1852 in Bes. von Spital-
74 pfleger Johannes Reiniger, 1872 an den
Kanton und 1876 zum Wohnsitz des
Strafanstaltsdirektors umgebaut; An-
bauten 1923. Lit. 1) StA BL: P
1633–1634. 2) Klaus 1970, S. 83. 3)
Klaus 1983, S. 362. **Nr. 85** Wohnhaus,
erb. von Wilh. Brodtbeck für Kontrol-
leur Albert Bieder, Bb 1905. **Nr. 87**
Wohnhaus, erb. von Meinrad Mangold
für Fabrikmeister Franz Frei, Bb 1899.
Nr. 89 Wohnhaus mit Verkaufsladen,
erb. von Wilh. Brodtbeck für den Kon-
sumverein, Bb 1911. **Nr. 91** Wohnhaus
mit Holz- und Waschhaus, erb. vom
Baugeschäft J. Martin (Böckten) für
Traugott Bohny. Schopf mit Schweine-
und Hühnerstall erb. 1903, Ladenein-
bau 1938.

Nr. 2 Wohnhaus, nach dem Abbruch
des Untertors 1827 (siehe *Rathausstrasse*)
2 dominierende Stellung am Stadtein-
gang. Neugestaltung 1856 für Wwe Ma-
22 ria Suter von Bauinsp. Benedikt Stehle
32 (als Pendant zum gegenüberliegenden,
von Stehle damals erweiterten Regie-
rungsgebäude), 1863 an Bauinsp. B.
Stehle, 1874 an Buchhalter Eduard
Strübin-Stehle. Für dessen Sohn, Tape-
zierermeister Emil Strübin-Spinnler
117 Umbau mit Ladeneinbau, 1904–1905
124 von Wilh. Brodtbeck, unter Einbezug
des nördlich anschliessenden zweistö-
2 kigen ehem. Torwächterwohnhauses
21 (Werkstatteinbau). Lit. 1) Gauss 1910, S.
22 261. 2) Brodtbeck 1913, S. 35. 3) *Kdm*
24 *BL II* (1974), S. 240. 4) *BLZ*, 27.7.1977,
117 S. 2. 5) Strübin 1981, Nr. 25. **Nr. 4** Re-
staurant Farnsburg mit Gesellschafts-
saal, Kegelbahn, Billard, erb. von Wilh.
Brodtbeck für die Brauerei Farnsburg
AG, Bb 1905. Schlösschen in dominie-
124 render Lage zwischen *Gewerbekanal*
und *Orisbach*, am Brückenkopf, mit
Treppegiebel und Türmchen, in Asso-
ziation an die einstige befestigte Stadt-
einfahrt. Lit. 1) Weisse 1931, S. 3, 31. 2)
32 Gass 1944, S. 45. **Nr. 6** Wohnhaus, erb.
124 um 1840, 1852 in Bes. von Zuckerbäcker

120

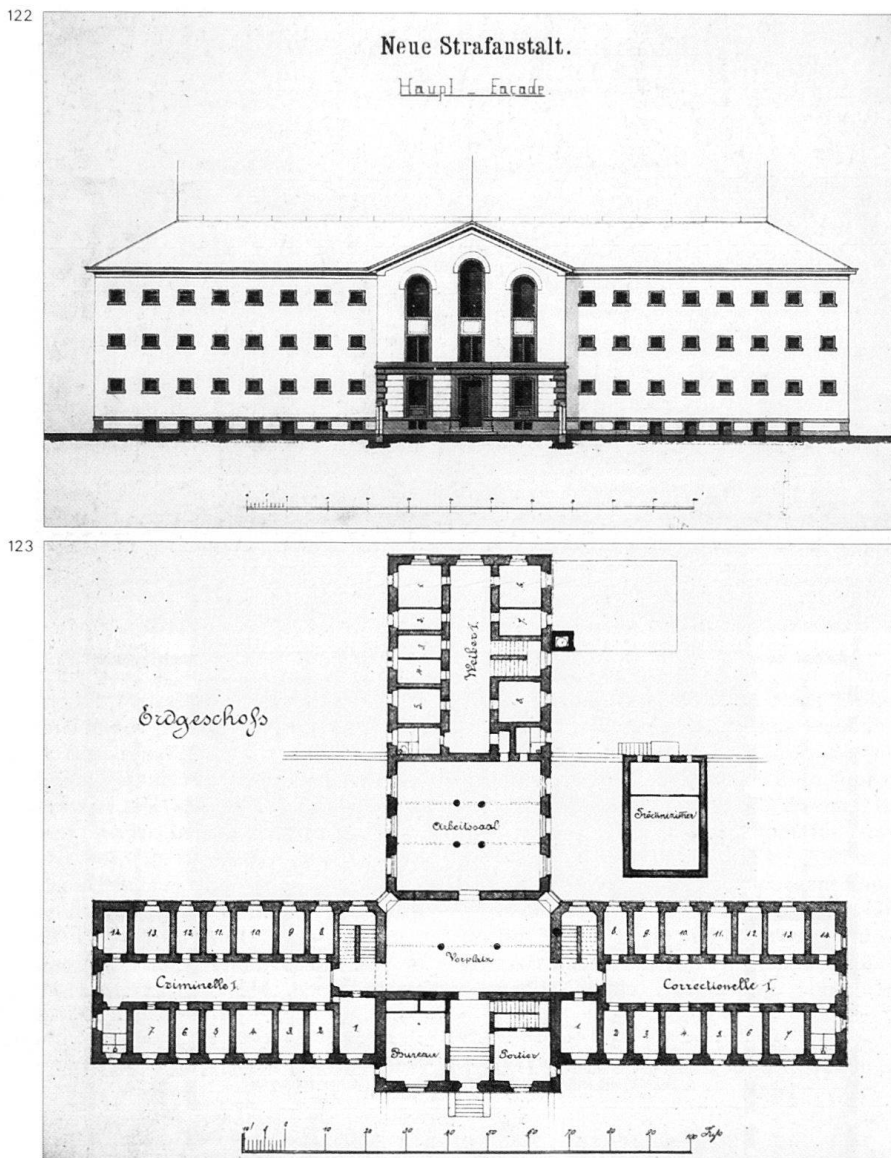


121



und Regierungsrat Samuel Brodtbeck.
Anbauten 1859 für Oberst Johannes
Sulzberger, 1899 an Dr. med. Viktor Pe-
ter, Umbau 1932; abgebrochen. Lit. 1)
Müller 1967, S. 94. 2) Strübin 1981, Nr.
26. **Nr. 8** Basellandschaftliche Hypo-
thekenbank (gegr. 1849 als AG, bis 1860
32 im Regierungsgebäude), erb. 1858–1860
33 von Bauinsp. Benedikt Stehle nach
124 Plan von Joh. Jak. (II.) Stehlin (1826–
125 1894) in Basel, abgebrochen 1964. Lit. 1)

Weisse 1931, S. 3, 29. 2) Mangold 1936,
S. 149–150, 152–154. 3) Bruckner 1937, S.
309–311. 4) Gass 1944, S. 31. 5) *Chronik*
1947, S. XXX–XXXI, 30–31. 6) *Kdm BL*
II (1974), S. 284–285. 7) Strübin 1981,
Nrn. 25, 26. 8) Klaus 1983, S. 245–251.
63 **Nr. 12** Ehem. Wohnhaus und Gasthof
zur Eintracht. Um 1900 Betlokal der
1871–1956 bestehenden jüdischen Ge-
meinde. Lit. 1) Klaus 1970, S. 291–292.
Nr. 14 Wohnhaus mit Schmiedewerk-



statt und Waschhaus, erb. für Johannes Heinzelmann, Bb 1871. **Nr. 16** Mehrfamilienhaus mit Ladengeschäft, erb. oder umgeb. für Eisenhändler Louis Barth, Bb 1894.

29 **Nrn. 18–20** Kath. Kirche. Siehe Kap. I.1: 1835, 1853. Sog. Stäbligut, Landhaus, erb. 1770 (Nr. 20), erworben 1859 und zum Pfarrhaus umgebaut 1860–1861. Mit Zwischentrakt verbunden Kirche (Nr. 18), erb. 1865–1866 von Bauinsp. Benedikt Stehle, dem Sel.Niklaus von der Flüe geweiht. Dekorationsmalereien von Bernhard Thommen (Arisdorf), Hochaltar mit Gemälde Geburt Christi Ende 18. Jh., Seitenaltarbilder von Paul v. Deschwanden. Orgel aus einer Institutskirche in Lyon, neue Orgel 1912 von Zimmermann (Basel). Glocke von 1658 aus der Kirche Sissach (zurückgegeben 1923), vier neue Glocken 1923 von Rüetschi (Aarau), neue Glasfenster 1930–1932 von Otto Staiger und Hans Stocker (Basel). Abbruch 1959, Neubau 1959–1961 von Fritz Metz-

ger (Zürich); Altäre und Fenster aus der alten Kirche eingelagert. Lit. 1) Weisse 1931, S. 19. 2) Schönenberger-Joos 1937, S. 65–66. 3) *KLS* II (1963–1967), S. 921, 941. 4) Klaus 1970, S. 280–288. 5) *Kdm BL* II (1974), S. 288. 6) Strübin 1981, Nr. 41. 7) Klaus 1985, S. 206. **Nr. 22** Wohnhaus, erb. für Ing. und Regierungsrat Jakob Adam, Bb 1863. **Nrn. 24–26** Villa (Nr. 24), erb. 1864–1866 von Joh. Jak. (II.) Stehlin in Basel (Pläne im Stehlin-Archiv, Basel, vgl. Lit. 2) für den Armeninspektor und späteren Ständerat Martin Birmann, nachher Wohnsitz seines Schwiegersohns Karl Gauss, dient seit 1955 der Kant. Verwaltung (heute Denkmalpflege), Unterschutzstellung 1970, rest. 1971–1972. Grosser spätklassiz. Kubus, urspr. mit halbrunder Zugangs-Allee und grossem Park, wo 1957–1964 der Neubau des Kantonsspitals (Nr. 26) entstand. Vgl. Kap. 2.2.2. Lit. 1) *Kdm BL* II (1974), S. 288–290. 2) *INSA* 2 (1986), Basel, Kap. 4.3. **Nr. 28** Berri-

18 Gut. Landsitz, erb. um 1768 für den 20 Basler Indiennefabrikanten Samuel Ryhiner-Werthemann, verm. nach Plan 30 von Samuel Werenfels. In Bes. von 31 Isak Berri-Brüderlin 1832–1863, seither 36 Berri-Gut genannt. Von M. Birmann 49 (vgl. Nr. 24) bewohnt 1859–1866. In Bes. 52 der Fabrikanten Rosenmund (siehe Eichenweg Nrn. 1–12) 1863–1909, renov. 75 1893. An den Staat 1917, ab 1919 Kant. Landwirtsch. Winterschule. Im Park **Denkmal** für den Dichter Carl Spitteler (1845–1924), 1926–1931 von August Suter (Basel). Bronzefiguren Prometheus und die niederschwebende Seele (Stimme der Inspiration). Lit. 1) Binder 1914, S. 61. 2) *Bürgerhaus Basel-Land* 1931, S. LXXIV, 127. 3) Weisse 1931, S. 14–15. 4) *GBL* II (1932), S. 706–707. 5) Bruckner 1937, S. 275. 6) *Chronik* 1947, S. LIV. 7) *Kdm BL* II (1974), S. 290–294, 296. 8) Strübin 1981, Nr. 40. **Nr. 32** Woll- und Tricotagefabrik Handschin & Ronus, erb. 1889 (vgl. *Benzburweg* Nrn. 10–20), 1931 an die Firma Prometheus (vgl. *Orientalstrasse* Nr. 22). Lit. 1) Strübin 1981, Nrn. 78, 79. **Nr. 34** Wohnhaus, 1852 in Bes. von Bm Martin Begle, 1870 an Regierungsrat Gottlieb Begle, 1877 an Strafanstalt-Oberaufseher Heinr. Frei. Renov. 1909 für Bierbrauer Jakob Meyer und Einrichtung der Wirtschaft Reblaub, 1913 an die Brauerei Ziegelhof, 1915 Wirtschaftsgeb. für das Kirchen-, Schul- und Landarmengut, Bb 1927, dat. 1927 (StA BL: P 1623). **Nr. 44** Villa, erb. von J. Stamm (Basel) für Schreinermeister Rud. Brodbeck, Bb 1893, später an seinen Neffen, Cementfabrikant Ernst Brodbeck-Handschin und Erweiterung von Wilh. (II.) Brodbeck. **Nr. 46–58** Wohnhäuser, erb. von Meinrad Mangold auf eig. Rechnung. Nr. 46 erb. 1906–1907, an Redaktor Rolf Sutter 1907. Nr. 48 erb. 1917, an Eduard Eglin 1917, an Heinr. Buess 1919. Nr. 50 erb. 1918, an Weibel Heinr. Detwyler 1918. Nr. 52 erb. 1918–1919, an Emil Rudin 1919. Nr. 54 erb. 1913, an Heinr. Buser 1913. Nr. 56 erb. 1910, an Sekretär Paul Rein 1918, an Walter Burckhardt 1919. Nr. 58 erb. 1906–1907, an Gotthilf Ruch 1907. **Nr. 60** Wohnhaus, erb. von Zm Fritz Bächle für Jakob Freyvogel, Bb 1894. Der schon begonnene Bau musste zurückversetzt werden, weil der Abstand von 3,6 m zur Kantonsstrasse nicht eingehalten war. **Nr. 62** Wohnhaus, erb. von Bm Eduard Pletscher auf eig. Rechnung. **Nr. 64** Wohnhaus, erb. für Johannes Reiniger, Bb 1872. Nach Nr. 64 **Tuchfabrik**. Siehe *Eichenweg* Nrn. 1–12. **Nr. 76** Wohnhaus, erb. von Zm Fritz Bächle für Johannes Aeschbach, Bb 1901.

Ringwaldstrasse

Zwischen *Frenkendörferstrasse* und *Rheinstrasse*, angelegt 1910. Westlich

von *Nieder-Schönthal* und benannt nach dem früheren Leiter der dortigen Baumwoll- und Schappespinne-
 rei, Christian R. (1815–1878). Hier wohnten v.a. Angestellte dieser Firma. **Nrn. 11, 13, 15, 14** Einfamilienhäuser, erb. 1910–1911 von Zm Fritz Häring auf eig. Rechnung.

Röserntal

¹ Nördlichstes der drei im Gemeindegebiet sich linksseitig in die *Ergolz* entwässernden Täler (vgl. *Frenke, Orisbach*), mit *Munzach* am Talausgang (siehe Kap. 1.1: 1765–1769), den Siedlungen *Schillingsrain*, *Bienenberg* und *Alt-Schauenburg-Bad* am Nordhang sowie drei 1755 erstmals erwähnten landwirtschaftl. Betrieben «in bester Kirschenlage». Der Rösernbach wurde unmittelbar vor der heutigen Einmündung in die *Ergolz* zeitweise in den *Gewerbekanal* geleitet (Lit. 1). **Strassenkorrektionsplan** Liestal–Arlesheim durch das Röserntal, 1852 von J. Rudin (StA BL: Plan 638); Planvarianten vom Techn. Büro Achilles Alioth (Schappespinne-
 rei) in Arlesheim, gez. von Ing. Jak. Christen, 1874–1875 (StadtA L; StA BL: Plan 637). Lit. 1) Kramer 1863, S. 6. 2) Weisse 1931, S. 13. 3) Suter 1969, S. 184. 4) Klaus 1970, S. 159. 5) *Kdm BL II* (1974), S. 309.

Rosengasse

Quergasse in zentraler Lage der Altstadt, zwischen *Rathausstrasse* und *Zeughausgasse*. Fahrbahn versuchsweise geteert 1907. **Nr. 1** Städtisches Vereinshaus mit Wohnung der Stadtkrankenschwester, «dient religiösen Besammlungen» (Lit. 2). Erb. 1872 durch die Vereinshausgesellschaft. Umbau



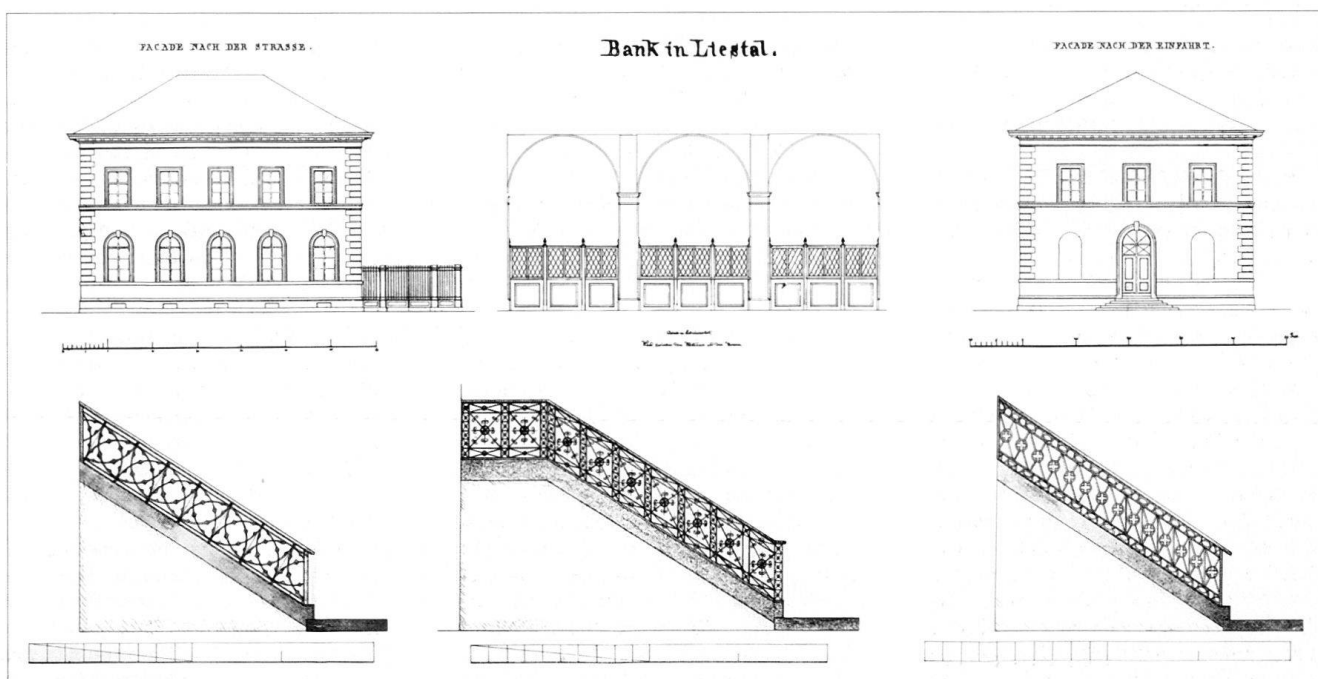
1883–1885 von Müller-Rieder (Basel) mit Einbezug einer ehem. Doppelscheune (nun 16 Zimmer, 2 Schulsäle, 1 Betsaal). Seit 1940 evang. Kirchgemeindehaus; durch Neubauten ersetzt. Lit. 1) Weber 1914, S. 102. 12) Weisse 1931, S. 7. **Nr. 5** Einbau des Ladengeschäfts der Wollwarenhandlung Seiler & Plattner 1877 in ehem. Scheune.

Nr. 8 und *Kanonengasse* Nr. 2 Ladengeschäft, für Schmied Jakob Ehnis eingebaut von Bm Ludwig Sauer, Bb 1890. ¹²⁷ Sorgfältig gestaltete Ladenfront mit Gusseisendekoration.

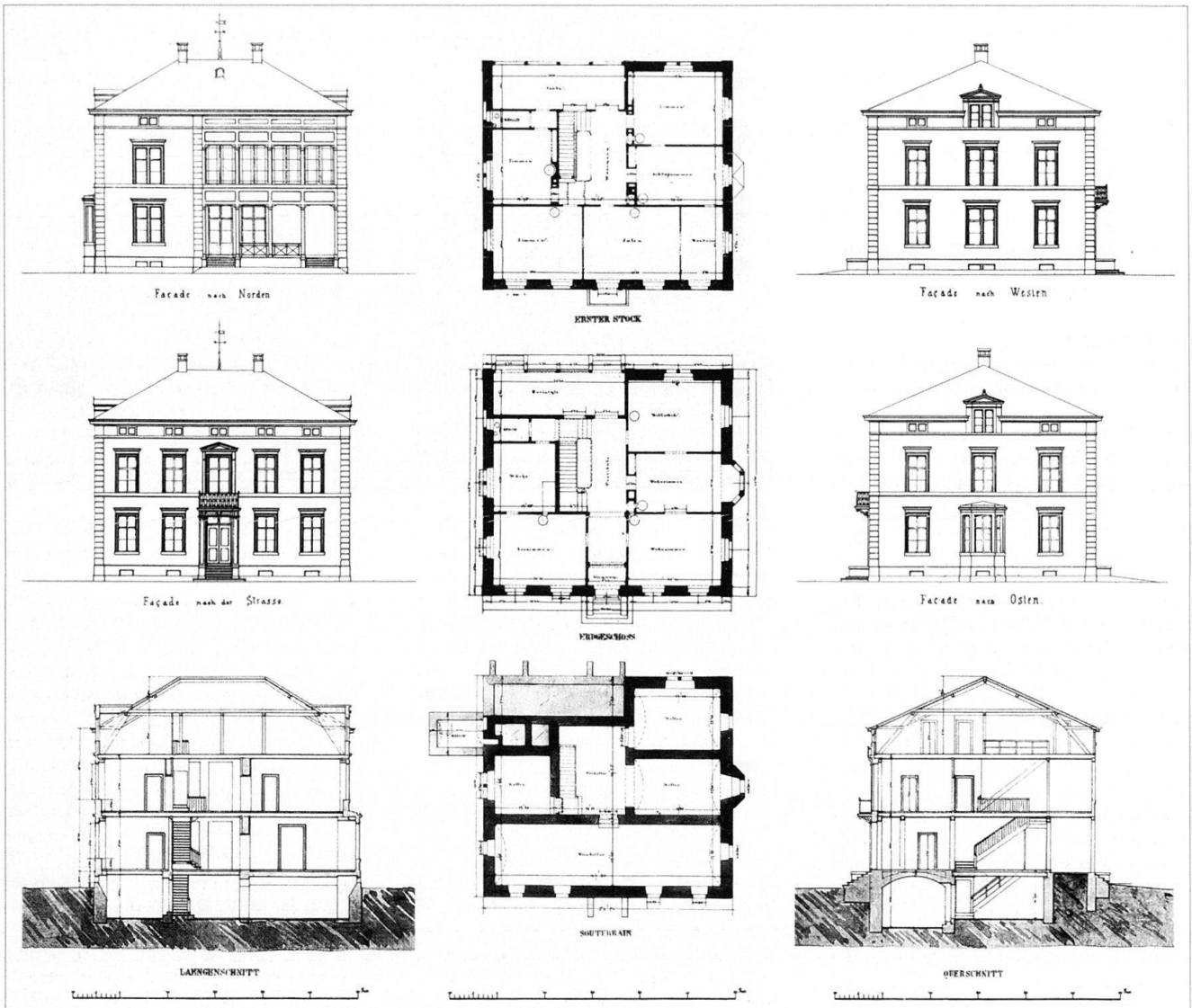
Rosenstrasse

³⁰ Ausgehend vom *Gestadeckplatz*, führte das Feldsträsschen durch das sumpfige Land «Im Rosen» (dort Hanfstengelwässerung zum blosslegen = «rosen» der Fasern), überbrückte zweimal

(westl. von Nr. 6 und östl. von Nr. 16a) den *Gewerbekanal* und mündete quer über den Exerzierplatz *Gitterli* in die *Kasernenstrasse* (mit erstem Abschnitt der *Kasinostrasse*). Heute ist die Strasse über dem Zusammenfluss von *Ergolz* und *Frenke* bogenförmig an die Umfahrungsstrasse angeschlossen. Lit. 1) Klaus 1970, S. 63. **Nrn. 1ff.** Remise, erb. 1905 von Ernst Wenger für die Automobilgesellschaft Liestal-Reigoldswil AG (vgl. Kap. 1.1: 1905), mehrmals erweitert. Abgebrochen. Nachfolgebau an der *Industriestrasse* Nr. 11. Lit. 1) Klaus 1970, S. 219–220. 2) *BZ* 19.6.1980, S. 33. **Nr. 23** Wohnhaus, erb. vom Baugeschäft Herm. Zeller-Buser (Pratteln) für August Zimmerli, Bb 1920. **Nr. 31** Wohnhaus mit Werkstatt, erb. 1913–1914 für Mechaniker Emil Strübin. **Nr. 35** Wohnhaus, erb. von Zm Jakob (II.)



126



Ruch für Genieinstruktor Joh. Baumgartner, Bb 1898. Ökonomiegeb. mit Werkstatt erstellt 1908 (abgebroch. 1933). Nr. 37 Wohnhaus «Im Rosen» und Werkstatt, erb. von Zm Jakob (II.) Ruch auf eig. Rechnung, Bb 1895. «Übernahme von Neubauten und Reparaturen» (Lit. 1). Dachuntersichtdekorationsmalerei in Jugendstilformen, wohl von Albert Seifert. Lit. 1) Weisse 1900, S. 65.

Nrn. 4–6 Städt. Badanstalt («Badhüsli») am *Gewerbekanal*, bestehend 1863 (mit Turnplatz), neuerb. 1882, erweitert 1902, 1927 (Sonnenbad). Geschlechtertrennung nach Eintrittszeiten, Familienbesuch erst ab 1931. Aufgehoben 1932. Siehe *Militärstrasse* Nrn. 16–18. Jetzt Gemeinde-Werkhof. Lit. 1) Kramer 1863, S. 30. 2) Weisse 1900, S. 26. 3) Klaus 1970, S. 34, 102, 319–320. 4) Strübin 1981, Nr. 110. Nrn. 10, 10a Wohnhaus (Nr. 10) und Scheune/Stall (Nr. 10a), erb. 1901–1902 für Schmied Jakob Ehnis, letztere zum Wohn- und Ökonomiegeb. umgeb. 1931. Vgl. *Rosengasse*

Nr. 8. Nr. 12 Stallgebäude und Kesselhaus, erb. von Ernst Wenger für Heinr. und Fritz Brodbeck, Bb 1915, Ausbau 1918, Totalumbau 1950. Nrn. 26, 28, 34 und *Militärstrasse* Nrn. 13, 15. Ein- und Zweifamilienhäuser, erb. 1910–1913 von Zm Jakob (II.) Ruch auf eig. Rechnung. Dominierende Stellung von Nr. 34 (entworfen von Hermann Schweizer).

Schillingsrain

Auf einer Anhöhe bei der Einmündung des *Röserntales* ins Ergolzthal, am Fusse des *Bienenbergs*. Landgut Schillingsrain, erb. um 1780 für Michael Strübin. 10 Neue Scheune 1838. Umbau der alten Scheune zu Wohnungen 1844. Übergang von Jakob Wüthrich-Steiner 1908 an den basellandschaftlichen Armenereziehungsverein und Einrichtung einer Knabenerziehungsanstalt (in Ersatz der seit 1853 im ehem. Ehingerschen Landgut zum Hof in Augst BL am Rhein bestehenden Anstalt, vgl. Lit. 6, S. 38–39). 18 48 Neue Anstalt erb. 1908–1909 von Wilh.

(II.) Brodbeck. Der Altbau 18. Jh. teilw. abgebrannt und wieder aufgebaut 1920. Grosses Ökonomiegebäude abgebrannt 1932 und wieder aufgebaut. Grosse Scheune abgebrannt 1948. Verkauf 1943 an den Kanton, der darin einen landwirtsch. Musterbetrieb einrichtet, 1948 Rückkauf. Renovations- und Umbauarbeiten 1946–1953. Nach der Renov. 1965 vor dem Heim Aufstellung des **Kettiger-Denkmal**s (siehe *Burgstrasse*). Lit. 1) Brodbeck 1913, S. 42–43. 2) Weber 1914, S. 6. 3) Carl Tanner, *Rettungsanstalt Augst, Knabenerziehungsheim Schillingsrain 1853–1953*, Liestal 1953. 4) Suter 1969, S. 184. 5) Klaus 1970, S. 159, 362. 6) *Kdm BL II* (1974), S. 316.

Schleifenberg

10 45 Höhenzug nördlich von Liestal. Auf 606 m Höhe **Aussichtsturm**. Holzkonstruktion von 24 m Höhe, Plan 1889 von Ernst Wenger im Auftrag des Verschönerungsvereins, Einweihung am 14.6.1891. Durch Eisenkonstruktion von

35 m Höhe von Rüeegger & Huber (Basel) ersetzt 1900, verstärkt 1914. Daneben Ruheplatz mit Tischen und Bänken sowie **Wirtschaft**, erb. 1891, Neubau mit Kegelbahn, 1912 von Zm Fritz Bächle nach Plan von Wilh. (II.) Brodbeck. Lit. 1) Weisse 1900, S. 12, 14–17. 2) Weber 1914, S. 51–57, 108–109. 3) Binder 1914, S. 51–52. 4) Weisse 1931, S. 10–13, 33. 5) *50 Jahre Verkehrs- und Verschönerungsverein Liestal 1889–1939*, Liestal 1939. 6) Gass 1944, S. 27, 47. 7) Strübin 1981, Nrn. 46, 47, 118.


Schleifewuhrweg

Am Nordwestfuss der Altstadt, zwischen *Rheinstrasse* und Meyer-Wiggli-Strasse, im Zug eines Teilstücks des (zudeckten) *Gewerbekanal*s, wo an einem Wuhr das Wasserrad einer Schleiferei lief. **Mechan. Werkstätte** Konrad Peter, gegr. 1890 (ab 1893 *Gassstrasse* Nrn. 24–28). **Nrn. 2–4** Wohnhaus mit Werkstätte und Waschhaus, erb. für Schreinermeister Oskar Bieder, Bb 1905, Umbau 1948. Stilmöbelschreinerei und Innendekorationswerkstatt, weitergeführt vom Sohn Hans Bieder. Lit. 1) Bruckner 1937, S. 415.

Schützenstrasse

32 Von der *Rheinstrasse* abzweigend, verläuft sie zuerst parallel zum *Orisbach* und führt dann als Fussweg durch die Grünanlage hinter dem Orisschulhaus aufwärts zum *Bahnhofplatz*. **Unterer See**, gespiesen vom *Orisbach*, als Fischweier angelegt im 15. Jh., trockengelegt 1799. An seinem Ufer **Schützenhaus**, erb. um 1500, neugeb. 1580 und 1771 (Schützenlinde mit Tanzböden gefällt in den 1790er Jahren; Lit. 1), von der Stadt verkauft 1801. An dessen Stelle **Nrn. 2–8** und *Rheinstrasse* Nr. 3, Druckerei- und Verlagsgebäude. 1833 Gründung der Buchdruckerei Banga & Honegger, 1854 Lüdlin & Walser und Publikation der «Basellandschaftlichen Zeitung». Neue Druckereihalle erb. 1899. «Buchdruckerei, Buchbinderei, Papeterie, Buchhandlung, Photoartikel, Repro-Anstalt» (Lit. 1). Neubau 1978. Siehe auch *Bahnhofstrasse* Nr. 3. Lit. 1) Brodbeck 1872, S. 302. 2) Weisse 1900, S. 70–71, 80–81. 3) Klaus 1970, S. 207. 4) *Kdm BL II* (1974), S. 284–285. 5) Strübin 1981, Nr. 83. 6) *BLZ*, 17. 1982. **Nr. 10** Wohnhaus, erb. für Anwalt und Stadtpräsident Joh. Jak. Stutz, Bb 1875. **Brunnen** mit Armbrustrelief, erstellt um 1900. **Herwegh-Denkmal** in der Grünanlage am Abhang. Finanzierung aus Arbeiterkreisen, Einweihung am 16.10.1904. Felsengruppe aus dem Gott-
13 hardgebiet, geliefert von den Marmor- und Granitwerken Basel, versetzt von Meinrad Mangold, künstler. Arrangement von Arch. W. Lodewig (Basel). Marmorportrelief von Bildh. Custor (Basel). Inschrift: «Georg Herwegh

127



1817–1875. Dem Freiheitsänger und -kämpfer in Dankbarkeit gewidmet von Männern der Arbeit, Freunden der Freiheit». Grünanlage von Gärtner Spinnler. Siehe auch *Seltisbergerstrasse*. Lit. 1) G. Eulert, *Festschrift zur Einweihung des Georg Herwegh-Denkmal*s am 16. Oktober 1904, Basel 1904. 2) *Schweiz* 8 (1904), S. 528. 3) Weber 1914, S. 8–9. 4) Weisse 1931, S. 8. 5) *Kdm BL II* (1974), S. 283.

Schulgasse

Siehe *Kanonengasse*.

Schwieriweg

1 Vom Obertor am Südeingang der Altstadt über die Bahngeleise (Wärterhaus: Nr. 6) im Zug des (heute zudeckten, hier Schwieribach genannten) *Gewerbekanal*s verlaufend und dann dem *Orisbach* entlang zur ehem. Pulverstampfe (vgl. *Oristalstrasse* Nrn. 84–89) führend. Sanierung des ersten Abschnitts, zwischen *Burgstrasse* und *Poststrasse* unter Abbruch der südl. Häuserzeile («Schwieridurchbruch») 1944. Lit. 1) Weber 1914, S. 31, 69. **Nr. 5** Werkstattgebäude erstellt für Hafner Jakob Grieder, Bb 1864. Wohnungseinbau 1889 für Hafner Adolf Ganzmann. Umbauten 1894, 1907, 1946. Abbruch 1987–1988. **Nr. 11** Umbau einer Scheune zum Wohnhaus mit Magazinanbau von Ed. Schmid (Basel) für Hafner Max Tschuppli, Bb 1925. **Nr. 13** Siehe Nr. 4. **Wasserturm**, erb. im 13. Jh., abgebrochen 1897 (vgl. Kap. 1.1: 1893–1897), heute Wasserturmplatz. Beim Kampf um die Erhaltung wandten sich 1896 Basler Kreise an den Liestaler Gemeinderat: «Auch dürfte das Gebäude, wenn die defekten Stellen ausgebessert und die fehlenden Quader ergänzt sein werden, ein viel ansprechenderes Aussehen erhalten als jetzt, besonders wenn dessen untere Partien mit rankendem Epheu umspinnen werden. Dadurch würde die südliche Seitenansicht


der Stadt Liestal entschieden verschönert werden, und auch der fremde Kunst- und Altertumsfreund, der mit der Bahn das Land hinauffährt, würde den Eindruck bekommen, dass es sich hier um eine alte wehrhafte Stadt handelt, die ihre charakteristischen Denkmäler, trotz erfreulicher Entfaltung modernen Lebens zu ehren und zu erhalten weiss» (Lit. 1, S. 287–288). Planaufnahmen und Zeichnungen von Arch. Ernst Wenger, Aufnahmen von Photograph Arnold (II.) Seiler 1897 (Lit. 1). Der Turm (urspr. Wohnturm?) sicherte die exponierte Südspitze der Altstadt und den Einfluss des *Gewerbekanal*s und der Brunnenleitung aus dem Oristal und diente als Gefängnis. Lit. 1) Gauss 1910, S. 285–288, m. Tafel 40. 2) Brodbeck 1913, S. 38–39. 3) Weber 1914, S. 31–33. 4) *Kdm BL II* (1974), S. 197–198.

Nrn. 4, 6 und **13** Gebäudegruppe beidseits der Bahngeleise, erstellt für Seifensieder Eduard Hofer, 1868 an Jakob Martin von Sissach. Wohnhaus mit Werkstatt (Nr. 4), erb. 1865. Umbau 1877; wahrscheinlich damals Einrichtung des Restaurants Schweizerhaus. Erweiterung und Schaufenstereinbau 1900, 1901 an Bierbrauer Jakob Meyer, 1913 an die Brauerei Ziegelhof. Umbauten 1935, 1939 (Damensalon). «Grosses Bierlokal, Vereins- und Gesellschaftssaal, Gartenwirtschaft, Kegelbahn» (Lit. 1) (letzte 1934 abgebrochen). Lit. 1) Weisse 1900, S. 81. 2) Gass 1944, S. 44. Grosse Scheune und Stall (Nr. 13), erb. 1865, an Viehhändler Jakob Guggenheim 1897, renoviert 1900, 1909. Seifensiederei (Nr. 6), erb. 1865, eingegangen 1871. An Malermeister Benjamin Seifert 1878 und Umbau: Wohnungseinbau, Laube, neue Werkstatt. Umbau und Aufstockung 1903 von Johannes Rebsamen, 1907 an Max Seifert, 1921 an die SBB, welche einen Bahnwärterposten einrichtete. **Nr. 8** Mehrfamilienhaus, erbaut für Kfm. Traugott Seiler. Laubenanbau in Fachwerk mit Sichtbacksteinausmauerung. **Nr. 12** Wohnhaus, erb. für Dr. med. Ludwig Gelpke, Bb 1892, Laubenanbau 1900 von Ernst Wenger. **Nr. 14** Wohnhaus, anstelle eines Gartenhauses erb. 1903–1904 für Gemeinderat Theodor Brodbeck. **Nr. 16** Wohnhaus, erb. 1910–1911 für Eisenhändler August Meyer.

Seestrasse

32 Am Südwestfuss der Altstadt, zwischen *Schützenstrasse* und *Schwieriweg*. **Hinterer** oder **Oberer See**. Stauweier des *Orisbach*s, erwähnt schon 1302, aufgefüllt 1850–1854 mit dem Material von Stadtmauer und Costenzerturm (siehe *Rathausstrasse* Nr. 2) und Anlage der Promenade oder **Allee** mit Platanen. Neuklassizistische **Wetterstation**, bez.

128



«Stiftung der Gaswerk AG Liestal 1927. Erstellt durch den Verkehrs- und Verschönerungsverein Liestal». Lit. 1) Weber 1914, 8–9. 2) Weisse 1931, S. 8. 3) *Kdm BL II* (1974), S. 284. **Nr. 7** Remiseneinbau 1878 in bestehende Scheune, Wohnungsanbau 1902, Umbau zum Wohnhaus 1910–1911 für Pflegerer Jakob Spinnler, abgebrochen (Parkplatz). **Nr. 9** Siehe *Fischmarkt* Nr. 6. **Nr. 11** Werkstatt (Hinterhaus von *Fischmarkt* Nr. 8) zum Wohnhaus umgeb. von Karl Gnemmi für Johann Mahrer, Bb 1914. **Nr. 15** Wohnung angebaut an *Fischmarkt* Nr. 12, 1880 für Margaretha Brüderlin, Ausbau 1902–1903, Aufstockung mit Terrasse 1917.

Nr. 4 Turnhalle zum Orisschulhaus (*Poststrasse* Nr. 1), erb. 1876 für die Gemeinde. Umbau zum Feuerwehrmagazin 1920 von Ernst Sauer, Erweiterung mit Schlauchturm 1944. **Brunnen** mit Figur Hl. Georg, errichtet um 1925. Lit. 1) Strübin 1981, Nr. 99. **Nr. 8** Wohnhaus, 1852 in Bes. von Maler Michael Spinnler, Anbauten 1854 (Stall) und 1860. Malerwerkstatt mit Wohnung, angeb. 1873 für Jakob Spinnler. 1912 an Spengler Fritz Senn. **Nr. 10** Umbau einer Scheune zum Wohnhaus mit Laubenanbau, 1877 für Bäcker Joh. Jak.

Spinnler. Balkonanbau von Meinrad Mangold 1922 für Alois Kieni. **Brunnen**, dat. 1881. **Nr. 12** Wohnhaus, erb. von Carl Spinnler für J. Stutz, Bb 1875. **Nr. 14** Schopf mit Steinhauerwerkstätte erb. 1893 von Arch. Ernst Wenger auf eig. Rechnung. Zum Wohnhaus mit Buchdruckerei umgeb. 1905 für Louis Brodbeck, neuer Werkstattanbau 1937. **Nr. 16** Magazin zur Werkstatt umgeb. 1919 für G. Spreyermann, Wohnhausanbau von Ernst Wenger für Gebr. Spreyermann, Bb 1921, Werkstatt zur Feilenhauerei und Härtnerei umgeb. 1936. Lit. Klaus 1970, S. 208. **Nr. 18** Wohnhaus mit Werkstattanbau 1852 in Bes. von Maler Gottlieb Gysin, Umbau und Aufstockung 1906–1907 für August Guillod. Türblatt mit Jugendstilgitter.

Seltisbergerstrasse

In der Verlängerung der *Burgstrasse*, erster Abschnitt der nach Seltisberg aufsteigenden Landstrasse. Erschliessung bevorzugter Wohnlagen in den Gebieten Weid und Auf Burg. **Strassenbrücke** über den Bahneinschnitt. Als Holzkonstruktion erb. 1854, neuerstellt 1880 als Eisenfachwerkkonstruktion auf zwei Steinpfeilern. Lit. 1) Strübin 1981, Nrn. 36, 63. **Nr. 1–7** Vier freistehende Einfamilienhäuser, erb. 1910–1915 von Meinrad Mangold auf eig. Rechnung. **Nr. 9** Herrschaftl. Wohnhaus und Treibhaus, erb. 1921–1922 von Fritz Bohny für Kfm. Max Seifert-Begle; spätere Um- und Anbauten. **Nr. 11** Herrschaftl. Villa, erb. von Rudolf (II.) Aichner (Basel) für Oscar Buri-Steffen, Bb 1902, erweitert 1914 von Meinrad Mangold für Major R. Häusermann. Grosse Gartenanlage. **Denkmal** für Georg Herwegh (1817–1875) beim Wetterkreuz auf Burg (vor der Einmündung der Spittelerstrasse), errichtet kurz nach dem Tod des Dichters. Abgebrochen. Siehe *Schützenstrasse*. Lit. 1) *Kdm BL II* (1974), S. 283.

Nrn. 2–8 Vier freistehende Einfamilienhäuser, angeordnet um ein kreisförmiges Plätzchen an einem Stichsträsschen. **Nr. 2** erb. von Wilh. (II.) Brodbeck für Friedensrichter Hans Strübin, Bb 1910. **Nr. 4** erb. von Ernst Wenger für Kfm A. Hartmann, Bb 1910, an Kassier Albert Bieder 1918. **Nr. 6** erb. von Bauinsp.


Ferdinand Bohny auf eig. Rechnung, Bb 1911. **Nr. 8** erb. von Karl Gnemmi für Bezirksschreiber Adolf Seiler-Gnemmi, Bb 1915. Nach Nr. 18. Aussichtspunkt. **Trinkwasser-Reservoir** auf Burg, erb. 1890–1891 mit 6 km langer Zuleitung von der Helgenweidquelle bei Hölstein (in Ersatz der Oristalquelle, siehe *Oristalstrasse*, nach Nrn. 84–89). Erweiterungen 1899–1900 von Ernst Wenger (Reservoirhaus), 1906 (zweite Reservoirkammer), 1922, 1959–1961. Lit. 1) Weisse 1900, S. 17. 2) Klaus 1970, S. 134–135.

Sichternstrasse

Erschliesst bevorzugte Wohnlagen auf dem Tiergartenfeld und führt als Landstrasse nach dem Sichternhof (s. unten), Ausbau 1913, und nach Nuglar SO. Ursprünglich kreuzte die Strasse in Fortsetzung des *Soodwegs* mit Niveauübergang die Bahngeleise, wurde 1891–1892 dort im Zusammenhang mit der Einführung der Waldenburgerbahn korrigiert und dann an die 1935–1949 gebaute Zentralunterführung angeschlossen (siehe *Bahnhofplatz*). Lit. 1) Klaus 1970, S. 58.

Nr. 6 Wohnhaus mit Scheune und Stall, erb. 1886–1887 für Sekretär Adolf Siegrist, 1899 an Wegmacher Simon Heiniger, 1902 Ausbau, rückwärtiger Stallanbau und Bau des Wasch- und Holzhauses. **Nr. 8** Wohnhaus, erb. von Wilh. Brodbeck für Kfm. Carl Senn, Bb 1907. **Nr. 10** Wohnhaus, erb. von Arnold Meyer für Grundbuchgeometer Hektor Schmassmann, Bb 1912. Zeittypischer «Landhausstil», Wiederaufnahme traditioneller Formen (Regendach, Fensterbänder etc.). **Nr. 12** Wohnhaus, erb. von W. Leemann-Buser (Zürich) für Gerichtsschreiber Jakob Haumüller, Bb 1909. Überdachter Treppenaufgang mit Doppelsäulen und Jugendstilgitter. **Nr. 14** Herrschaftl. neoklassizistisches Wohnhaus, erb. von Arnold Meyer für Polizeihptm Walter Zeller, Bb 1916, monumentale Garteneinfahrt. **Sichternhof**. Landwirtsch. Betrieb auf einem von Wald umgebenen Plateau westl. der Stadt. Erb. 1838; in Bes. von Jakob Schneider 1866: Wohnhaus mit Anbau, Wasch- und Brennhaus, Scheune, Stall, Futterturm. Seit 1877 in Bes. der Bür-

129





gergemeinde Liestal und Einrichtung einer Gastwirtschaft. Ausbau von Scheune und Stall 1897. Bau des Schweinestalls 1902, des Holz- und Wagenschopfs 1906, des Ökonomiegebäudes 1919 (dieses umgeb. 1940, 1942, 1945). Lit. 1) Weisse 1900, S. 24. 2) Suter 1969, S. 184. 3) *Kdm BL II* (1974), S. 316. Westl. des Sichternhofs **Militärschiessplatz** Sichternfeld. Schiessplatz mit Scheibenstand und Werkstatt/Schopf erb. 1887 für die Bürgergemeinde Liestal, Ausbau 1902 (Munitionsmagazin), 1926 (zwei Magazine). Lit. 1) Weber 1914, S. 73. 2) Weisse 1931, S. 13.

Sonnenweg

Ausgehend von der *Oristalstrasse*, zwischen den Nrn. 13 und 15. Erschliessung eines Arbeiter-Kleinquartiers, angelegt als Reihe freistehender Häuser, parallel zum *Orisbach*. Nrn. 1–15, acht Mehrfamilienhäuser, sowie Nrn. 17–19, Doppel-Mehrfamilienhaus, erb. 1903–1907 von Meinrad Mangold auf eig. Rechng. Vorgärten mit Eisenzäunen, schmucklose Fassaden, ausser den Nrn. 3 und 5. Traditionelle Grundrisse, Treppenhaus und Aborte in den Lauben.

Soodweg

Zwischen *Bahnhofstrasse* und Bahnhofareal. Nrn. 6, 7, 8. Bis 1955 unter *Bahnhofplatz* aufgeführt (siehe dort).

Spitzackerstrasse

Wohnquartierserschliessung, zwischen *Bruckackerweg* und *Langhagstrasse*. Name: «in eine Spitze auslaufende Ackerparzelle der Geländekante gegen das Frenkental». Lit. 1) Klaus 1970, S. 64. Nr. 13 Wohnhaus, erb. von Eduard Schmid für Johann Weibel, Bb 1925, 1926 an Ernst Hofer.

Nr. 2 An bestehendes Magazin Wohnteil angeb. 1927 von Eduard Schmid für Ernst Thommen. Nr. 4 Wohnhaus, erb. vom Baugeschäft Häring & Cie. (Pratteln) für Vollenweider-Grollimund. Nr. 8 Wohnhaus, erb. von Eduard Schmid für Johann Weibel-Vock, Bb 1923, an Hans Vock-Käser 1924. Nr. 10 Wohnhaus, erb. von Bautechniker Hans Häuptlin (Frenkendorf) für Hans Thommen, Bb 1924. Nr. 12 Wohnhaus mit Schopf und Schweinestall, erb. von Zm Erwin Auer (Büren) für Robert Buser, Bb 1924. Balkonanbau 1940 anstelle von Schopf und Schweinestall.

Stadtbach

Siehe *Gewerbekanal*.

Talacker

Von Wald umgebener **Bauernhof** westl. der Stadt, Zufahrt von der *Sichternstrasse*, nach dem Schiessplatz. Erwähnt 1770, später in Bes. von Schlüselwirt Samuel Brodbeck (1783–1826), renov. 1842 für Michael Heinzelmann,

in Bes. der Bürgergemeinde Liestal seit 1878. Lit. 1) Bütler 1954, S. 47. 2) Suter 1969, S. 184. 3) Klaus 1970, S. 160. 4) *Kdm BL II* (1974), S. 316.

Teichweg

Siehe *Mühlemattstrasse*.


Tiergartenhölzli

Waldstreifen östl. des Sichternhofs (siehe *Sichternstrasse*). **Exerzierplatz** Tiergartenhölzli, Projekt 1855 von Art'hptm Jakob Christen (StA BL: P 1551), vgl. *Kasernenstrasse* Nrn. 11–19. **Waldfestplatz**. Wirtschaftsblockhütte, erb. 1915 für die Bürgergemeinde Liestal (anstelle eines einstöckigen Vorgängerbaus). 1923 Brand und Wiederaufbau. Lit. 1) Weber 1914, S. 71. 2) Weisse 1931, Abb.

Tiergartenweg

18 Die Abzweigung von der *Oristalstrasse*
29 wurde 1854 wegen der Bahnanlage und
52 1936–1937 wegen des Baus der Zentral-
unterführung (siehe *Bahnhofplatz*) ver-
legt. Erschliesst das Gebiet des Tiergartenfeldes. Verbindung zum Sichternhof erstellt 1913, deshalb im oberen Teil auch Neue Sichternstrasse genannt (vgl. *Sichternstrasse*). Lit. Klaus 1970, S. 64. Nr. 1 (*Oristalstrasse* Nrn. 2, 4). Werkstatt (Motorenhaus und Schmiede) erb. für Büchsenmacher Otto Dettwiler, Bb 1895. Ab 1898 Velofabrik Liestal. Zwei-

134



tes Fabrikgebäude, Schleiferei und Portierhaus erb. 1899. «Maschinen- und Velofabrik, im Oristhal zunächst dem Bahnhof. Allgemeiner Maschinenbau, Transmissionsanlagen, Fahrradbau, bestbekannte Marke «Oris», Bau von Motorwagen, Reparaturwerkstätte, Emailier- und Vernicklungs-Anstalt. Technisches Bureau, Anfertigung von Plänen» (Lit. 1). 1905 an Karl Lüdinger, 1922 an Emil Blank, Umbauten 1945. Seit 1946 Blank AG, Automobile. Lit. 1) Weisse 1900, S. 78. 2) Klaus 1970, S. 210. **Nr. 15** Wohnhaus, erb. von Jacob Tschupp für Kfm. Heinr. Keller-Gull, Bb 1913. «Landhaus» mit steilem Krüppelwalmdach. **Nr. 23** Chaletartiges Wohnhaus, erb. von E. Auer (Langnau) für Johann Christen-Baumgartner. **Nr. 2** Wohnhaus mit Wirtschaft zum Schützengarten, erb. 1870–1871 für Stuhlschreiner Johannes Holinger, Garten- und Kegelhaus erb. 1885. An die SBB 1903, Abbruch 1923. Grosses Giebelhaus mit Terrasse über Stützmauer, gegenüber dem Bahnhof. Siehe Nr. 4. Lit. 1) Weisse 1900, S. 23–24. 2) Weisse 1931, S. 2. 3) Klaus 1970, S. 223. 4) Strübin 1981, Nrn. 60. **Nr. 4** Schützenhaus, erb. 1856 für die Schützengesellschaft Liestal. Im Obergeschoss Wirtschaft, durch Wohnung ersetzt 1868 (vgl. Nr. 2). An Stuhlschreiner Johann Holinger 1874, Ausbau 1875, Anbauten 1883 (Geflügelhaus, Kegelhaus, Pavillon), Kegelhaus zum Wohnhaus umgeb. 1889. An die SBB 1903, Abbruch 1935. In der Folge Abtragung des erhöhten Geländes der ehem. Nrn. 2 und 4 und Bau der Zentralunterführung (siehe *Bahnhofplatz*). Scheibenstand, erb. 1856, abgebrochen 1870. Neuer Stand erb. 1874, von 8 auf 20 Stände vermehrt 1898–1900, Abbruch 1916. Lit. 1) Strübin 1981, Nrn. 61, 64. **Nr. 6** Wohnhaus, erb. 1879 für Geom. Heinr. Schmassmann, renov. und ausgeb. 1908. Ökonomiegebäude erstellt 1882, Wohnungseinbau 1888. **Nr. 10** Herrschaftl. Wohnhaus, erb. von Alfred Romang (Basel) für Regierungsrat Gustav Adolf Rebmann, Bb 1890. **Nr. 12** Wohnhaus, erb. für Advokat Adam Gysin, Bb 1895. Veranda mit

Gusseisensäulen und Schmiedeisengeländer. Gemalter ornamentaler Fries unter der Dachtraufe. **Nr. 14** Wohnhaus, erb. von Wilh. (II.) Brodtbeck für Advokat Alfred Veit, Bb 1912. **Nr. 16** Herrschaftl. Villa, erb. von Wilh. Brodtbeck für Stadtoberförster und Landrat Alexis Garonne, Bb 1903. Malerische Komposition mit Krüppelwalmdächern und Fachwerkgiebeln, am einen ist ein Hirschgeweih angebracht. **Nr. 34** Kleinwohnhaus, erbaut von M. Staudenmaier (Birsfelden) für Maurice Apotéloz, Bb 1922.

Untere Vorstadt

Siehe *Rheinstrasse*.

Vordere Gasse

Siehe *Rathausstrasse*.

Waldenburgerstrasse

1 Führt vom Altmarkt (siehe *Altmarktstrasse*) südwärts durch das Frenketal Richtung Waldenburg–Oberer Hauenstein. **Gräubernfeld**, zwischen Landstrasse und *Frenke*. Projekt Exerzierplatz und Kaserne, 1854 von Artilleriehptm Jakob Christen (StABL: P 1551), vgl. *Kasernenstrasse* Nrn. 11–19. 8 Am Flugtag 1913 sowie 1914 Landeplatz des Flugpioniers Oskar Bider (1891–1919); in der Nähe nach Bider benannte Strasse. Lit. 1) Klaus 1970, S. 63. 2) Strübin 1981, Nrn. 118–119. **Hofgut Gräubern**, erb. um 1760, Wagenschopf 1867, Wirtshaus erb. 1875, letzteres wieder abgebrochen. Lit. 1) Büttler 1954, S. 48. 2) Suter 1969, S. 183. 3) Klaus 1970, S. 159. 4) *Kdm BL II* (1974), S. 316. 1 **Hofgüter** Obere und Untere Wanne, 10 zwischen Landstrasse und *Frenke*, beide erb. um 1780–1790. **Untere Wanne** seit 1818 in Bes. der Fam. Schäfer, Neubauten 1842 und 1872. Lit. 1) *Kdm BL II* (1974), S. 317. **Neuhof**, an der Landstrasse, unmittelbar an der Gemeindegrenze Liestal/Bubendorf. Erb. um 1850 als Mustergut, wohl für Joh. Jak. Meyer-Buser, Tierarzt in Bubendorf, später betrieben von s. Sohn, Nationalrat Walter Meyer-Zanger (1837–1901). Lit. 1) *Bundesversammlung 1848–1920*,

135



Bern 1966, S. 481. 2) Suter 1969, S. 184. 3) Klaus 1970, S. 159. 4) Strübin 1981, Nr. 48.

Wasserturmplatz

Siehe *Schwieriweg*, Wasserturm.

Weidelistrasse

Führt von der Obern Burghaldenstrasse (welche von der *Erzenbergstrasse*, nach Nrn. 86–102 abzweigt) nach dem Weideli und dem Wanderweg nach Burghalden (siehe Kap. 1.1: 1910). **Hofgut Weideli**, in einer Waldwiese am Fuss des Schleifenbergs. Erb. 1844 für Heinrich Wächter, um 1875 an den Naturforscher Hermann Christ (1833–1933) aus Basel, der das Haus umbauen und eine kleine Kapelle errichten liess und einen Alpengarten anlegte. Lit. 1) Suter 1969, S. 184. 2) *Kdm BL II* (1974), S. 315.

Weidweg

Ausgehend von der *Gartenstrasse*, erschliesst der Weg den rechten Oristalhang und führt weiter als Waldweg zum Orishof (siehe *Oristalstrasse*). Der erste Abschnitt heute *Quellenweg* genannt. **Nr. 5** Wohnhaus mit Stall erb. 1898–1899 für Fritz Vögelin. **Nr. 9** Wohnhaus, erb. von Wilh. Brodtbeck für Kaminfeger Hans Zeller, Bb 1904, Küchenanbau 1907, Wasch- und Holzhaus erb. 1910, Umbau 1922. **Nr. 17** Wohnhaus, erb. von Wilh. (II.) Brodtbeck für den Postbeamten Otto Seiler, Bb 1912.

Nr. 2 Wohnhaus, erb. 1906–1907 von Bauinsp. Ferd. Bohny, 1907 an Regierungsrat Gustav Adolf Bay. **Nr. 4** Wohnhaus, erb. von Wilh. (II.) Brodtbeck für Wwe E. Zeller-Zeller, Bb 1916.

Widmannstrasse

52 Mittlere Erschliessungsachse des Rotackerquartiers südwestl. des Bahnhofs. Teilstück westl. der *Sichternstrasse* angelegt 1908, beim Bau des Schulhauses 1916–1917 östl. verlängert. Quartier-Baulinienplan 1923 (vgl. Kap. 1.1: 1923–1925). Baulinienplan Schaf- und Rotacker, 1:1000 (StA BL: P 615). Bevorzugte Wohnlage auf leicht erhöhtem

- Plateau. Name nach dem Schriftsteller Josef Viktor W. (1842–1911), vgl. *Kanonengasse* Nr. 1, *Burgstrasse* Nr. 31. **Nr. 5**
- 44 **Primar- und Sekundarschulhaus** Rotacker mit Turnhalle. Wettbewerb unter den Architekten im Kt. Basel-Landschaft 1915. Im Preisgericht die Arch. Robert Rittmeyer (Winterthur), Karl Indermühle (Bern) und Hochbauinsp. Theodor Hünerwadel (Basel). Preise: 1: «Heimatschutz» (gelobt wurde die «einfache ruhige Grundrissform») und 2: «Dreiklang», beide von Wilh. (II.) Brodtbeck, 3: Hermann Heller, von Muttenz (Basel), 4: Hermann Born (Läufelfingen). Bb 1916, Ausführung 1917–1919 nach Plan von W. Brodtbeck. Dekorationsplastik, Stukkaturen und Brunnen von Otto Kappeler (Zürich). Im Dachreiter Glocke Anf. 15. Jh. aus der Stadtkirche. Grosse winkelförmige neoklassiz. Anlage, Eisenbetonkonstruktion. Lit. 1) *SBZ* 66 (1915), S. 144, 307; 67 (1916), S. 13, 108–112. 2) *Bericht und Antrag betr. den Bau eines Primar- und Sekundarschulgebäudes auf dem Rotacker*. Liestal 15.4.1916 (Abb.). 3) *Werk* 5 (1918), S. 181–192. 4) Weisse 1931, S. 23, 25. 5) Gass 1944, S. 16. 6) *Kdm BL II* (1974), S. 220. 7) Strübin 1981, Nrn. 4, 7, 102, 103.
- Nr. 9** Wohnhaus, erb. von Wilh. (II.) Brodtbeck für Lehrer Heinr. Tschudin, Bb 1909. Lit. 1) Brodtbeck 1913, S. 44.
- Nr. 11** Wohnhaus, erb. von Wilh. (II.) Brodtbeck für Eisenhändler Gottlieb Seiler, Bb 1910. Hohes Mansarddach, Abschleppung mit Holzstützen vor dem Eingang. Lit. 1) Brodtbeck 1913, S. 44.
- Nrn. 13 und 15**, erb. für Lehrer und Erziehungsrat Justin Stöcklin-Brodtbeck (1860–1943). Neoklassiz. Wohnhaus (Nr. 13), erb. von Eduard Schmid, Bb 1921. Autogarage (Nr. 15), erb. von J. Stöcklin (Neu-Allschwil), Bb 1928.
- 134 **Nr. 14** Wohnhaus in Heimatsstilformen, mit Treppenturm, erb. von Arnold Meyer für Tuchfabrikant Albert Brodtbeck, Bb 1911.

Wiedenhubstrasse

- 29 Verläuft längs der Westseite der Bahnlinie bis zur *Goldbrunnenstrasse*, ursprünglich beginnend am Niveauübergang der *Sichternstrasse*, korrigiert 1936–1937 beim Bau der Zentralunterführung (siehe *Bahnhofplatz*). Baulinienplan Wiedenhub, 1888 von Geom. Martin Stohler (StA BL: P 1671). **Apostolische Kirche**, erb. 1887 von Ernst Wenger. Abgebrochen 1936 wegen des Unterführungsbaues (siehe oben). **Nr. 7** Transformatorenhaus, erb. 1924 und Magazin (Nr. 7a), erb. 1929 für die Elektra Baselland (siehe *Mühlemattstrasse* Nrn. 6–16). **Nrn. 17–33** Sog. Arche, Wohnbaracke mit Zementdecke, ca. 50 m lang, enthaltend 25 Zimmer und 17 Küchen, erbaut um 1890 von Josef Saladin im Areal seines Cementbau-

geschäfts. 1908 an Anton Bazzacco, Handelsmann aus Belluno. Brand am 25.2.1909. Die unversicherten sehr armen Bewohner (16 Familien bzw. 80 Personen) verloren Hab und Gut. Die spät anrückende Feuerwehr fand einen eingefrorenen Hydranten vor. Lit. 1) *BLZ* 59 (1909), Nr. 48. 2) Straf-Untersuchungsakten Nr. 42/1909 (StA BL). An der Stelle **Kleinquartier**, erb. 1910–1912 von Meinrad Mangold-Saladin. Sechs Einzel- und ein Dreifachwohnhaus mit Vorgärten in U-förmiger Anordnung um einen Zufahrtsweg. **Nr. 39** Wohnhaus, erb. für den Postangestellten Johann Schaub, Bb 1897; 1906 an Johann Baumgartner. Ziegen- und Hühnerstall erb. 1904, statt dessen 1911 Lauben- und Holzschopfanbau.

Zeughausgasse und Zeughausplatz

- 29 In der Nordspitze der Altstadt. Die Gasse führt die Numerierung der *Amts-*hausgasse weiter, weitet sich zum Platz und umgibt in zwei Zügen das freistehende Zeughaus und die Häuser Nrn. 30–34. Durchgang zwischen Nrn. 31 und 33 siehe Kap. I.1: 1874. Korrektion und Trottoiranlage beim Zeughaus 1875. **Heini Strübin-Brunnen**. Stock 25 dat. 1836, Bronzefigur 1956 von Jakob Probst. Lit. 1) *Kdm BL II* (1974), S. 262–263. **Nr. 15** und Meyer-Wiggli-Strasse Nrn. 1–3. Restaurant und Brauerei Ziegelhof. Ziegeltürmchen an der Nordspitze der Stadtmauer, erwähnt 1625. Ausserhalb, am Mauerfuss **Ziegelhof**, 16. Jh. Ziegelbrennerei nach dem Tod des letzten Eigentümers, Niklaus Singeisen, 1849, aufgegeben. Umbau zur Brauerei mit Gastwirtschaft, 1850 für Wilh. Gysin-Meyer. 1855 an dessen Witwe, die den Betrieb mit dem zweiten Gatten, Bierbrauer Wilh. Nast, weiter betreibt. 1863 an den Bruder Wilh. Meyer, 1879 an den Bruder Jakob Meyer-Wiggli (1849–1921), 1921 an des-

- sen Sohn Jakob (II.) Meyer. Kontinuierlicher Ausbau der Anlage, v.a. in den 1920er und 1930er Jahren. Neubau des Restaurants mit Saal (Interieur erhalten) 1905–1907 von Wilh. (II.) Brodtbeck. Heimatsstilkomplex mit Krüppelwalmdach und Fachwerk, neues Ziegeltürmchen auf urspr. Grundriss. Lit. 1) Weisse 1900, S. 70. 2) Gauss 1910, S. 294–295. 3) Mangold 1936, S. 117–119. 4) Gass 1944, S. 46. 5) Klaus 1970, S. 193–194, 207–208. 6) *Kdm BL II* (1974), S. 198, 263. 7) Strübin 1981, Nr. 30. **Nrn. 23–31**. Altstadt-Wohnhauszeile mit Hinterhäusern gegen die Meyer-Wiggli-Strasse. **Nr. 25**: Umbau und Bau der Hafnerwerkstatt im Hinterhaus, 1898–1899 für N. Thommen. **Nr. 27**: Kaufladen anstatt der Wagnerwerkstatt eingerichtet 1882 für Christian Schaad. **Nr. 29**: Im Hinterhaus statt Stall bzw. Trotte (seit 1877) Wohnung eingebaut 1898 sowie Ladeneinbau 1901 für Sattler Eduard Strübin. **Nr. 31**: Neubau des Hinterhauses (statt Stall nun Magazin und Werkstatt) 1888 für Bürstenbinder Joseph Philipp.
- Nr. 20** Genossenschaftsmolkerei Liestal u. Umgebung, erb. von Fritz Bächle, Bb 1916. Gegenüber dem ersten Entwurf vereinfacht ausgeführt. **Nr. 28** Zeughaus. Erb. als Korn- und Zeughaus 29 1520–1523, benutzt auch als Baumaterialienlager. In Gemeindebes. seit 1807. 30 32 Umbau durch den Kanton 1834–1835. Über dem Haupteingang Wappenrelief mit Kriegselementen, 1835. Auf dem Estrich Sammlung von Waffen, Panzern, Uniformen und Fahnen, Teil der Kriegsbeute von 1833. Heute Kantonsmuseum (vorher im Regierungsgebäude). Lit. 1) Weisse 1900, S. 28. 2) Weisse 1931, S. 7–8. 3) *Kdm BL II* (1974), S. 248–250. Vor Nr. 34 (als Schulhaus erb. 32 1589) **Brunnen** mit klassiz. Stock, errichtet um 1850. Schulhausprojekt 1885 (siehe *Obere Gestadeckstrasse* Nr. 26).

136

