

Objekttyp: **TableOfContent**

Zeitschrift: **Jahresberichte aus Augst und Kaiseraugst**

Band (Jahr): **35 (2014)**

PDF erstellt am: **30.06.2024**

Nutzungsbedingungen

Die ETH-Bibliothek ist Anbieterin der digitalisierten Zeitschriften. Sie besitzt keine Urheberrechte an den Inhalten der Zeitschriften. Die Rechte liegen in der Regel bei den Herausgebern.

Die auf der Plattform e-periodica veröffentlichten Dokumente stehen für nicht-kommerzielle Zwecke in Lehre und Forschung sowie für die private Nutzung frei zur Verfügung. Einzelne Dateien oder Ausdrucke aus diesem Angebot können zusammen mit diesen Nutzungsbedingungen und den korrekten Herkunftsbezeichnungen weitergegeben werden.

Das Veröffentlichen von Bildern in Print- und Online-Publikationen ist nur mit vorheriger Genehmigung der Rechteinhaber erlaubt. Die systematische Speicherung von Teilen des elektronischen Angebots auf anderen Servern bedarf ebenfalls des schriftlichen Einverständnisses der Rechteinhaber.











Haftungsausschluss

Alle Angaben erfolgen ohne Gewähr für Vollständigkeit oder Richtigkeit. Es wird keine Haftung übernommen für Schäden durch die Verwendung von Informationen aus diesem Online-Angebot oder durch das Fehlen von Informationen. Dies gilt auch für Inhalte Dritter, die über dieses Angebot zugänglich sind.

Inhalt

Editorial	2	<i>Debora Schmid</i>
Das Jahr 2013 im Rückblick	5	<i>Debora Schmid</i>
Publikationen 2013	6	<i>Debora Schmid</i>
Ausgrabungen in Augst im Jahre 2013	13	<i>Jürg Rychener</i> (mit einem Beitrag von <i>Urs Brombach, Daniel Schuhmann</i> und <i>Hans Sütterlin</i>)
Ausgrabungen in Kaiseraugst im Jahre 2013	55	<i>Cédric Grezet</i> (mit Beiträgen von <i>Martin Allemann, Shona Cox,</i> <i>Alex R. Furger, Lukas Grolimund</i> und <i>Tessa Nerini</i>)
Neue Erkenntnisse zur antiken Vermessung und Parzelleneinteilung der Nordwestunterstadt von Augusta Raurica	107	<i>Shona Cox</i>
Archäologie vor Ort vermittelt: Die Publikumsgrabung 2013.058 in Augusta Raurica	115	<i>Markus Schaub</i>
Krise – Untergang – Verlust: «Die Gemeinsamkeit aller Krisen ist ihre nachträgliche Vorhersehbarkeit»	123	<i>Jürg Rychener</i>
Rasseln für Kinder aus Augusta Raurica	141	<i>Barbara Pfäffli</i>
Die spätantiken Ziegelbrennöfen in der Flur Liebrüti (Kaiseraugst AG) und ihr Bezug zur Legio I Martia	157	<i>Martin Allemann</i>
Eine spätrömische Nekropole westlich des <i>Castrum Rauracense</i> : Das Gräberfeld Kaiseraugst-Höll	241	<i>Stefanie Brunner</i> (mit einem Beitrag von <i>Sabine Deschler-Erb</i>)
Vom handgeschriebenen «Catalog» zur integrierten Datenbank: Historie der Fundinventare von Augst und Kaiseraugst	333	<i>Verena Vogel Müller</i>
Achtundsiebzigster Jahresbericht der Stiftung Pro Augusta Raurica. 1. Januar 2013 bis 31. Dezember 2013	355	<i>Hansjörg Reinau</i>

Legende zu den Planabbildungen

Auf der Wacht 2013.001		Grabung aktuelles Jahr und Vorgangsnummer		Feuerstelle
		Fundort aktuell		Kalkbrennofen
		Fundort anderer Jahre		Mörtelgussboden
		Mauer Archäologie aktuell		Stein
		Mauer Archäologie aktuell ergänzt		Sandstein Rot (Helligkeit je nach Plan)
2013.001		Grabungsfläche aktuell (Situationsplan)		Ziegel (Helligkeit je nach Plan)
2013.001		Grabungsfläche aktuell (Grabungsplan) mit Feldunterteilung		Kalkstein
2009.001		Grabungsfläche anderer Jahre		Steinbruch (Abbau- und Vorbereitungszone) ausgegraben/ergänzt
		Profil		← Ergolz Gewässer/Gewässer alternativer Verlauf
		Mauer Geoprospektion (Helligkeit je nach Plan)		← Rhein Rheintiefen
		Mauer Archäologie ausgegraben (Helligkeit je nach Plan)		Gewässer (Lageplan Grabung)
		Mauer Archäologie ergänzt		Wallstrasse moderne Strasse
		Mauer Luftbildprospektion (Helligkeit je nach Plan)		235 235 Parzellengrenze und -nummer (Helligkeit je nach Plan)
		Durchgang, Türschwelle oder Fenster		Stundglas Bodenbedeckung und Flurname
		Graben ausgegraben/ergänzt		251.00 Höhenlinie
		Strasse Archäologie ausgegraben/ergänzt		Rathaus modernes Gebäude mit Parzellengrenze
		Strasse Archäologie Geoprospektion		Übersichtsplan modern
		wichtige römische Bauwerke		
		Gräberfeld Archäologie		