

Objektyp: **TableOfContent**

Zeitschrift: **Jahresberichte aus Augst und Kaiseraugst**

Band (Jahr): **39 (2018)**

PDF erstellt am: **18.09.2024**

Nutzungsbedingungen

Die ETH-Bibliothek ist Anbieterin der digitalisierten Zeitschriften. Sie besitzt keine Urheberrechte an den Inhalten der Zeitschriften. Die Rechte liegen in der Regel bei den Herausgebern.

Die auf der Plattform e-periodica veröffentlichten Dokumente stehen für nicht-kommerzielle Zwecke in Lehre und Forschung sowie für die private Nutzung frei zur Verfügung. Einzelne Dateien oder Ausdrucke aus diesem Angebot können zusammen mit diesen Nutzungsbedingungen und den korrekten Herkunftsbezeichnungen weitergegeben werden.

Das Veröffentlichen von Bildern in Print- und Online-Publikationen ist nur mit vorheriger Genehmigung der Rechteinhaber erlaubt. Die systematische Speicherung von Teilen des elektronischen Angebots auf anderen Servern bedarf ebenfalls des schriftlichen Einverständnisses der Rechteinhaber.


















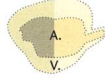
























Haftungsausschluss

Alle Angaben erfolgen ohne Gewähr für Vollständigkeit oder Richtigkeit. Es wird keine Haftung übernommen für Schäden durch die Verwendung von Informationen aus diesem Online-Angebot oder durch das Fehlen von Informationen. Dies gilt auch für Inhalte Dritter, die über dieses Angebot zugänglich sind.

Inhalt

| | | |
|--|-----|--|
| Editorial | 2 | <i>Debora Schmid</i> |
| Das Jahr 2017 im Rückblick | 5 | <i>Debora Schmid</i> |
| Publikationen 2017 | 6 | <i>Debora Schmid</i> |
| Ausgrabungen in Augst im Jahre 2017 | 9 | <i>Cédric Grezet</i> (mit Beiträgen von <i>Corinne Hodel, Urs Rosemann</i> und <i>Fredy von Wyl</i>) |
| Ausgrabungen in Kaiseraugst im Jahre 2017 | 65 | <i>Jakob Baerlocher</i> (mit Beiträgen von <i>Manuel Buess, Shona Cox, Lukas Grolimund, Urs Rosemann</i> und unter Mitarbeit von <i>Clara Saner</i>) |
| Archäologie vor Ort vermittelt: Die Publikumsgrabung 2017.058 in Augusta Raurica | 109 | <i>Markus Schaub</i> (mit einem Beitrag von <i>Günther E. Thüry</i>) |
| Der Wehrgraben des <i>Castrum Rauracense</i> : Die Ergebnisse der Grabung «MFH Heidemurweg 28» (2015.003) und weiterer Aufschlüsse aus Altgrabungen | 121 | <i>Lukas Freitag</i> |
| Bärenhatzen und Hundepfoten – Tierknochen aus dem Sodbrunnen MR 12 in der Region 17C der Unterstadt von Augusta Raurica | 143 | <i>Monika Mráz</i> |
| Zweiundachtzigster Jahresbericht der Stiftung Pro Augusta Raurica 1. Januar bis 31. Dezember 2017 | 183 | <i>Hansjörg Reinau</i> |
| Familienanlässe der Stiftung Pro Augusta Raurica im Jahre 2017 | 185 | <i>Renate Lakatos</i> |
| Ludwig R. Berger (22. Januar 1933 – 16. Oktober 2017) | 193 | <i>Beat Rütli</i> |

Legende zu den Planabbildungen

| | | | | |
|-----------------------|---|---|---|--|
| Römerhaus 2017.056 |  | Grabung aktuelles Jahr und Vorgangsnummer |  | Hypokaustpfeiler |
| |  | Fundort aktuell |  | Feuerstelle |
| |  | Fundort anderer Jahre |  | Kalkbrennofen |
| |  | Mauer Archäologie aktuell |  | Mörtelgussboden |
| |  | Mauer Archäologie aktuell ergänzt |  | Stein |
| 2017.056 |  | Grabungsfläche aktuell (Situationsplan) |  | Sandstein Rot (Helligkeit je nach Plan) |
| 2017.056 |  | Grabungsfläche aktuell (Grabungsplan) mit Feldunterteilung |  | Ziegel (Helligkeit je nach Plan) |
| 2009.001 |  | Grabungsfläche anderer Jahre |  | Kalkstein |
| |  | Profil |  | Steinbruch (Abbau- und Vorbereitungszone) ausgegraben/ergänzt |
| |  | Mauer Geoprospektion (Helligkeit je nach Plan) |  | ← Ergolz Gewässer/Gewässer alternativer Verlauf |
| |  | Mauer Archäologie ausgegraben (Helligkeit je nach Plan) |  | ← Rhein Rheintiefen |
| |  | Mauer Archäologie ergänzt |  | Gewässer (Lageplan Grabung) |
| |  | Mauer Luftbildprospektion (Helligkeit je nach Plan) |  | Wallstrasse moderne Strasse |
| |  | Durchgang, Türschwelle oder Fenster |  | 235 235 Parzellengrenze und -nummer (Helligkeit je nach Plan) |
| |  | Graben Archäologie ausgegraben/ergänzt lineare Darstellung |  | Stundglas Bodenbedeckung und Flurname |
| |  | Graben Archäologie ausgegraben/ergänzt flächige Darstellung |  | 251.00 Höhenlinie |
| |  | Strasse Archäologie ausgegraben/ergänzt Portikus Archäologie ausgegraben/ergänzt |  | Rathaus modernes Gebäude mit Parzellengrenze |
| |  | Strasse Archäologie Geoprospektion |  | Übersichtsplan modern |
| |  | wichtiges römisches Bauwerk | | |
| |  | Brandgrab | | |
| |  | Körpergrab | | |
| |  | Ausrichtung Skelett | | |
| |  | Grabstein | | |
| |  | Gräberfeld | | |