

Objekttyp: **TableOfContent**

Zeitschrift: **Jahresberichte aus Augst und Kaiseraugst**

Band (Jahr): **41 (2020)**

PDF erstellt am: **15.08.2024**

### **Nutzungsbedingungen**

Die ETH-Bibliothek ist Anbieterin der digitalisierten Zeitschriften. Sie besitzt keine Urheberrechte an den Inhalten der Zeitschriften. Die Rechte liegen in der Regel bei den Herausgebern.

Die auf der Plattform e-periodica veröffentlichten Dokumente stehen für nicht-kommerzielle Zwecke in Lehre und Forschung sowie für die private Nutzung frei zur Verfügung. Einzelne Dateien oder Ausdrucke aus diesem Angebot können zusammen mit diesen Nutzungsbedingungen und den korrekten Herkunftsbezeichnungen weitergegeben werden.

Das Veröffentlichen von Bildern in Print- und Online-Publikationen ist nur mit vorheriger Genehmigung der Rechteinhaber erlaubt. Die systematische Speicherung von Teilen des elektronischen Angebots auf anderen Servern bedarf ebenfalls des schriftlichen Einverständnisses der Rechteinhaber.


















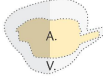
























### **Haftungsausschluss**

Alle Angaben erfolgen ohne Gewähr für Vollständigkeit oder Richtigkeit. Es wird keine Haftung übernommen für Schäden durch die Verwendung von Informationen aus diesem Online-Angebot oder durch das Fehlen von Informationen. Dies gilt auch für Inhalte Dritter, die über dieses Angebot zugänglich sind.

# Inhalt

Editorial	2	<i>Debora Schmid</i>
Das Jahr 2019 im Rückblick	5	<i>Debora Schmid</i>
Publikationen 2019	7	<i>Debora Schmid</i>
Ausgrabungen in Augst im Jahre 2019	11	<i>Cédric Grezet</i> (mit Beiträgen von <i>Simon Friz, Thomas Hufschmid, Markus Peter, Urs Rosemann</i> und <i>Fredy von Wyl</i> )
Ausgrabungen in Kaiseraugst im Jahre 2019	67	<i>Jakob Baerlocher</i> (mit Beiträgen von <i>Manuel Buess, Shona Cox, Lukas Grolimund</i> und unter Mitarbeit von <i>Clara Saner</i> )
Restaurierungsarbeiten an den Monumenten von Augst und Kaiseraugst im Jahre 2019	125	<i>Thomas Hufschmid</i>
Geophysikalische Prospektionen 2019 in Augusta Raurica	141	<i>Urs Rosemann, Peter Milo, Till Sonnemann, Christoph Buser, Mario Ranzinger, Hans Sütterlin, Tomáš Tencer</i> und <i>Michal Vágner</i>
Römische Bleiplomben aus Augst und Kaiseraugst	163	<i>Nikolas Hächler</i>
In Stein gemeißelt: Petrografie und Provenienz der Inschriftträger von Augusta Raurica	169	<i>Philippe Rentzel</i>
Eine rätselhafte Gruppe römischer Ziegelobjekte	195	<i>Rudolf Känel</i> und <i>Urs Rohrbach</i>
Vierundachtzigster Jahresbericht der Stiftung Pro Augusta Raurica 1. Januar bis 31. Dezember 2019	227	<i>Hansjörg Reinau</i>
Familienanlässe der Stiftung Pro Augusta Raurica im Jahre 2019	229	<i>Renate Lakatos</i>

# Legende zu den Planabbildungen

<b>Römerhaus</b> 2019.056		Grabung aktuelles Jahr und Vorgangsnummer		Hypokaustpfeiler
		Fundort aktuell		Feuerstelle
		Fundort anderer Jahre		Kalkbrennofen
		Mauer Archäologie aktuell		Mörtelgussboden
		Mauer Archäologie aktuell ergänzt		Stein
2019.056		Grabungsfläche aktuell (Situationsplan)		Sandstein rot (Helligkeit je nach Plan)
2019.056		Grabungsfläche aktuell (Grabungsplan) mit Feldunterteilung		Ziegel (Helligkeit je nach Plan)
2009.001		Grabungsfläche anderer Jahre		Kalkstein
		Profil		Steinbruch (Abbau- und Vorbereitungszone) ausgegraben/ergänzt
		Mauer Geoprospektion (Helligkeit je nach Plan)		Gewässer/Gewässer alternativer Verlauf
		Mauer Archäologie ausgegraben (Helligkeit je nach Plan)		Rheintiefe
		Mauer Archäologie ergänzt		Gewässer (Lageplan Grabung)
		Mauer Luftbildprospektion (Helligkeit je nach Plan)		moderne Strasse
		Durchgang, Türschwelle oder Fenster		Parzellengrenze und -nummer (Helligkeit je nach Plan)
		Graben Archäologie ausgegraben/ergänzt lineare Darstellung		Bodenbedeckung und Flurname
		Graben Archäologie ausgegraben/ergänzt flächige Darstellung		Höhenlinie
		Strasse Archäologie ausgegraben/ergänzt Portikus Archäologie ausgegraben/ergänzt		modernes Gebäude mit Parzellengrenze und Hausnummer
		Strasse Archäologie Geoprospektion		Übersichtsplan modern
		wichtiges römisches Bauwerk		
		Brandgrab		
		Körpergrab		
		Ausrichtung Skelett		
		Grabstein		
		Gräberfeld		