

Literatur von 1949 bis 1951

Autor(en): [s.n.]

Objekttyp: ReferenceList

Zeitschrift: **Jahrbuch der Schweizerischen Gesellschaft für Urgeschichte =
Annuaire de la Société suisse de préhistoire = Annuario della
Società svizzera di preistoria**

Band (Jahr): **42 (1952)**

PDF erstellt am: **16.08.2024**

Nutzungsbedingungen

Die ETH-Bibliothek ist Anbieterin der digitalisierten Zeitschriften. Sie besitzt keine Urheberrechte an den Inhalten der Zeitschriften. Die Rechte liegen in der Regel bei den Herausgebern.

Die auf der Plattform e-periodica veröffentlichten Dokumente stehen für nicht-kommerzielle Zwecke in Lehre und Forschung sowie für die private Nutzung frei zur Verfügung. Einzelne Dateien oder Ausdrucke aus diesem Angebot können zusammen mit diesen Nutzungsbedingungen und den korrekten Herkunftsbezeichnungen weitergegeben werden.

Das Veröffentlichen von Bildern in Print- und Online-Publikationen ist nur mit vorheriger Genehmigung der Rechteinhaber erlaubt. Die systematische Speicherung von Teilen des elektronischen Angebots auf anderen Servern bedarf ebenfalls des schriftlichen Einverständnisses der Rechteinhaber.

Haftungsausschluss

Alle Angaben erfolgen ohne Gewähr für Vollständigkeit oder Richtigkeit. Es wird keine Haftung übernommen für Schäden durch die Verwendung von Informationen aus diesem Online-Angebot oder durch das Fehlen von Informationen. Dies gilt auch für Inhalte Dritter, die über dieses Angebot zugänglich sind.

Hermann Weilenmann, Pax helvetica. Eugen Rentsch Verlag, Erlenbach, 343 S.

Die Mannigfaltigkeit ist schon oft als Merkmal unseres Staates hingestellt worden. Der Verfasser geht den Gründen nach, die zu dieser Vielfalt geführt haben. Geschickt verbindet er geographische Gegebenheiten und geschichtliche Entwicklungslinien, wobei Topographie, Klimatologie, Wirtschaft, Kultur und Politik ihren Platz zugewiesen erhalten. Diese Verbindung von Tatsachen, die als solche längst bekannt sind, eröffnet oft neue, überraschende Einsichten in das Wesen einzelner schweizerischer Landschaften. Als wichtigstes Ergebnis dieser Entwicklung sieht Weilenmann die Bildung kleiner und kleinster Gruppen. Die Freiheit der Gruppenwahl ist das erste Freiheitsrecht des Schweizer. Erst die Anerkennung dieser Freiheit erlaubt den Zusammenschluß über alles Trennende hinweg. Sie ist das Geheimnis der Pax helvetica. — Das Buch ist derart reichhaltig, daß es jedem Leser Anregungen zu bieten und neue Blickrichtungen zu öffnen vermag. Auch wer glaubt, in schweizerischen Belangen zuhause zu sein, wird dankbar feststellen, daß er bei der Lektüre unerwartete, wertvolle Einsichten gewonnen hat. E. Bucher.

XII. Literatur von 1949 bis 1951

Alföldi A., Die Goldkanne von St-Maurice d'Agaune. ZAK. Bd. 10, Heft 1—2, 1948, S. 1—27. 18 Taf.

— Der iranische Weltriese auf archäologischen Denkmälern. 40. JB. SGU., 1949/50, S. 17—34. 4 Abb., 10 Taf.

— Römische Porträtmedaillons aus Glas. Ur-Schweiz 1951, 4, S. 66—80. 1 Abb., 3 Taf.

— La corporation des Transalpini et Cisalpini à Avenches. Suisse Prim., 1952, 1, p. 3—9. 2 fig.

Alföldi A. und Tschumi O., Gebietseinteilung der Aare- und Limesgegend in römischer Zeit. Festgabe des Hist. Ver. Kt. Bern für Rich. Feller, Arch. Hist. Ver. Kt. Bern, Bd. XXXIX (1948), S. 391—398.

Augustin G., Lousonna grandit. Suisse Prim., 1952, Nr. 2, p. 48.

Bächler H., Die Erdgeschichte. Einführung in die Geologie des Eiszeitalters mit besonderer Berücksichtigung der Schweiz. Urgeschichte der Schweiz, Bd. 1. Verlag Huber & Co., Frauenfeld 1949, S. 1—14. 2 Abb.

Bandi H.-G., Mezzi moderni per ricerche preistoriche. Atti 1^o Convegno preistorico Italo-Svizzero. Como 1949, p. 6—12.

— Ur- und Frühgeschichtliche Fundstatistik des Kantons Bern. JB. bern. hist. Mus., 1949/50, S. 83—91. 3 Abb.

— Die Frage eines Zusammenhangs zwischen dem Magdalénien und der Eskimokultur. 40. JB. SGU., 1949/50, S. 75—92.

— Sechs Jahre Vermittlungsstelle für Fliegeraufnahmen der Schweiz. Gesellschaft für Urgeschichte. Mélanges L. Bosset, 1950, S. 199—206. 3 Abb.

— Die Obsidianindustrie der Umgebung von Bandung in Westjava. Südseestudien. Gedenkschrift Felix Speiser, Basel 1951, S. 127—161. 9 Abb., 2 Taf.

— Die vorgeschichtlichen Felsbilder der spanischen Levante und die Frage ihrer Datierung. 41. JB. SGU., 1951, S. 156—171. 14 Abb.

Bay R., Die Körpergröße der Neolithiker aus dem Steinkistengrab von Aesch im Kanton Basel-land. Schlaginhafen-Festschrift 1949, S. 517—524. 3 Abb.

— Geschichte der anthropologischen Forschung im Baselbiet 1900—1949. Tätigkeitsber. NG. Baselland, Bd. 18, 1948/49, S. 69—70.

— Der prähistorische Bronzeguß. Progr. z. 25jähr. Jub. Zahnärztliches Institut Basel, 1949, S. 22—28. 3 Abb.

- Bay R.**, Geschichte der ur- und frühgeschichtlichen Forschung im Baselbiet 1900—1949. Tätigkeitsber. NG. Baselland, Bd. 18, 1948 und 1949, S. 64—69. 1 Abb.
- Zur Neuaufstellung der prähistorischen und anthropologischen Sammlung im Museum für Völkerkunde in Basel. Ur-Schweiz, 1950, S. 35—36. 1 Abb.
- Bay R. und Lüdlin C.**, Ein mesolithischer Skelettfund aus dem Birstal. Bull. Schweiz. Ges. f. Anthrop. 1951/52, S. 13—14.
- Beck D.**, Ausgrabung auf dem Borscht 1949. JB. Hist. Ver. Liechtenstein, Bd. 49, 1949, S. 87 bis 100. 5 Pläne, 14 Abb.
- Prähistorische Funde in Gamprin (Oberbühl). JB. Hist. Ver. Liechtenstein, Bd. 49, 1949, S. 106—107.
 - Römische Funde von Schaan, Triesen und Gamprin. JB. Hist. Ver. Liechtenstein, Bd. 49, 1949, S. 107—110.
 - Untersuchungen am Vorwall der Höhensiedlung Borscht. JB. Hist. Ver. Liechtenstein, Bd. 50, 1950, S. 113—129. 14 Abb.
 - Bericht über neue römische Funde in Schaan und Triesen. JB. Hist. Ver. Liechtenstein, Bd. 50, 1950, S. 133—135.
 - Ausgrabung Schneller 1949/50. (Vorläufiger Bericht). JB. Hist. Ver. Liechtenstein, Bd. 50, 1950, S. 135—136.
 - Die Höhensiedlung Borscht auf dem Eschnerberg (Liechtenstein). Ur-Schweiz, Jg. XIV, 1950, Nr. 1, S. 6—10. 4 Abb.
 - Der Hügel Schneller auf dem Eschnerberg. Ein prähistorischer Fundplatz (Grabungs- und Fundbericht). JB. Hist. Ver. Liechtenstein, Bd. 51, 1951, S. 221—255. 21 Abb.
 - Fortsetzung der Untersuchungen am Vorwall der Höhensiedlung Borscht im Jahre 1951. JB. Hist. Ver. Liechtenstein, Bd. 51 1951, S. 257—259.
- Birley E.**, Aulus Vettius Priscus. Jber. Ges. Pro Vindonissa 1951/52, S. 55—56.
- Bloesch H. und Isler H.**, Bericht über die Ausgrabungen in Oberwinterthur (Vitodurum) 1949—1951. 83. Neujahrsblatt Hülfses. Winterthur 1952, 36 S. 7 Abb., 7 Taf.
- Blondel L.**, Chronique archéologique pour 1948. Genava XXVII, 1949, p. 17—31. 6 fig.
- Maillet à rainure trouvé à Sézenove (commune de Bernex, Genève). Arch. suisses d'Anthrop. gén. 1950, No. 1, p. 72—73. 1 fig.
 - Chronique archéologique pour 1949. Genava XXVIII, 1950, p. 18—37. 10 fig.
 - Chronique archéologique pour 1950. Genava 1951, p. 23—55. 11 fig.
 - Le caveau funéraire du cimetière d'Agaune et la basilique du XI^e siècle. Vallesia VI, 1951, p. 1—17. 1 pl., 4 fig.
- Bodmer-Geßner V.**, Notizen aus englischen Museen. Mélanges L. Bosset, 1950, p. 189—198. 3 Abb.
- Provisorische Mitteilungen über die Ausgrabung einer mesolithischen Siedlung in Schötz („Fischerhäusern“), Wauwilermoos, Kt. Luzern, durch H. Reinerth im Jahre 1933. 40. JB. SGU., 1949/50, S. 108—126. 30 Abb., 3 Taf.
 - Horgen von der jüngern Steinzeit bis zur Völkerwanderungszeit. Gesch. v. Horgen von P. Kläui, 1952, S. 1—24. 3 Pläne, 6 Taf., 1 Übersichtstaf.
- Bosch R.**, Die aargauische Verordnung über den Schutz von Altertümern und Baudenkmalern und ihre Auswirkung. Mélanges L. Bosset, 1950, S. 61—64.
- Was man in Kiesgruben finden kann. VJzS., 1951, Heft 3, S. 73—75.
- Bosset Louis**, Mélanges d'archéol., d'Hist. et d'Histoire de l'art, offerts à M. L. Bosset à l'Occasion de son 70^{me} anniversaire. F. Rouge & Cie. S.A., Lausanne 1950.
- Bosset L. et Bourquin J.**, Fouilles et réfections à l'amphithéâtre. Ass. Pro Aventico, Bull. XV, 1951, p. 6—37. 17 pl.
- Bourquin J.**, Un nouveau bronze au musée romain d'Avenches. Ass. Pro Aventico, Bull. XV, 1951, p. 74—75. 1 pl.

- Bracher H.**, Die Bärenjäger im Simmental. Erlebnisse eiszeitlicher Urmenschen. 47 S. Schweiz. Realbogen, Nr. 106/107, Verlag Paul Haupt Bern, 1951.
- Breuer E.**, Note sur une méthode d'analyse psychologique des documents préhistoriques, avec quelques exemples d'application au domaine technique. Arch. Sciences, Genève, 1950, p. 75—79.
- Burkart H. R.**, Das frühmittelalterliche Gräberfeld in Eiken. VJzS. 1948, Heft 3/4, S. 101—105. 2 Abb.
— Obermumpf. Ortsname und Flurnamen als Hilfsmittel zur Erforschung der Frühgeschichte. VJzS. 1949, Heft 3/4, S. 105—109.
- Burkart W.**, Die bronzezeitliche Teilnekropole am Cresta petschna. Ur-Schweiz Jg. XIII, 1949, Nr. 3, S. 35—39. 3 Abb.
— Archäologisches aus Fetan. Bündn. Monatsblatt, Nr. 2, 1951, S. 33—36.
— Archäologische Funde im Rheinwald. Bündn. Monatsblatt, Nr. 5/6, 1951, S. 159—164. 4 Abb.
— Steinzeitliche Funde im Engadin. Bündn. Monatsblatt, Nr. 7/8, 1951, S. 239—243. 3 Abb.
— Archäologische Funde 1946/47 an der römischen Julier/Septimer-Route. Bündner Monatsblatt, 1952, Nr. 3, S. 89—96. 2 Abb.
- Carnat G.**, Le fer à cheval dans l'histoire et l'archéologie. Annales de Médecine vét., 8, 1950. 10 p.
— Le fer à cheval à travers l'Histoire et l'Archéologie. 174 p., 40 fig., Editions Spes, Lausanne 1951.
- Chessex P.**, Avenches. Perspectives, juin 1950, p. 5—9, 3 fig.
— Quelques toponymes de la commune d'Avenches. Ass. Pro Aventico, Bull. XV, 1951, p. 38—69.
- Childe G.**, Axe and adze, bow and sling: contrasts in early Neolithic Europe. 40. JB. SGU., 1949/50, p. 156—162. 1 fig., 1 pl.
- Collart P.**, Monuments Thraces de la région de Philippes. Bull. Inst. Archéol. Bulgare, Vol. XVI, 1950, p. 7—16. 10 Abb.
- Crivelli A.**, La pettinatura a nido d'api. Svizz. Ital., No. 76, 1949, p. 24—25. 2 fig.
— La fucina preistorica di Arbedo. Svizzera Ital., No. 78, 1949, p. 33—45. 12 tav.
— Tecnica archeologica. Atti 1^o Convegno preistorico Italo-Svizzero. Como 1949, p. 54—64.
- Dickenmann E.**, Die Flurnamen der Gemeinde Pfyn. Beiträge z. Namenforschung Bd. I, 1949/50, S. 293—319; Bd. II, 1950/51, S. 68—105, 182—208. 1 Karte.
- Drack W.**, Ein Grabhügel aus dem Ende der Hallstattzeit bei Lenzburg. Ur-Schweiz, Jg. XIII, 1949, Nr. 4, S. 50—52. 4 Abb.
— Hallstatt II/1-Bronzen und -Keramik von Lenzburg, Kt. Aargau. 40. JB. SGU., 1949/50, S. 232—256. 7 Abb., 4 Taf.
— Der Grabhügel der Hallstattzeit im Lindwald bei Lenzburg. Lenzburger Neujahrsbl., 1950, S. 55—65. 12 Abb.
— Ersteisenzeitliche Keramik aus Aesch (Luzern). Mélanges L. Bosset, 1950, S. 133—140. 4 Abb.
— Die römische Wandmalerei der Schweiz. Monographien z. Ur- und Frühgeschichte der Schweiz, Bd. VIII, 1950. Herausgeg. SGU., 139 S., 152 Textabb., 44 Taf., 7 Beilagen.
— Die Sondierung 1950 auf dem Kestenberg. Lenzburger Neujahrsbl. 1951, S. 13—28. 8 Abb., 1 Plan.
— Die Sondierung 1950 auf dem Kestenberg. Heimatkde. a. d. Seetal 1951, 25. Jg., p. 20—32. 5 Abb., 2 Taf., 1 Plan.
— Die Hallstattsiedlung auf dem Schafrain bei Muhen. Argovia, 63. Bd., 1951, S. 163—181. 6 Abb.

- Drack W.**, Die Ausgrabung in Lenzburg-Lindfeld im Jahre 1950. Lenzburger Neujahrsbl., 1952, S. 42—57. 6 Abb.
- Eickstedt E.**, Der derzeitige Stand der Urmenschenforschung. Versuch einer handlichen Didaktik der Paläomorphologie und Paläopsychologie der Hominiden. Archiv Julius Klaus-Stiftung, Festgabe Otto Schlaginhaufen, Bd. XXIV, 1949, S. 525—551.
- Ettlinger E.**, Die Keramik der Augster Thermen (Insula XVII). Ausgrabung 1937—38. Monographien zur Ur- und Frühgeschichte der Schweiz, Bd. VI. Verlag Birkhäuser, Basel 1949. 113 S., 47 Taf.
- Ettlinger E. und von Gonzenbach V.**, Die Grabung am Schutthügel 1951. Jber. Ges. Pro Vindonissa 1951/52, S. 29—54. 19 Abb.
- Ettlinger E. und Simonett Chr.**, Römische Keramik aus dem Schutthügel von Vindonissa. Mit einem Exkurs von L. Ohlenroth. Veröff. Ges. Pro Vindonissa Bd. III, Birkhäuser Basel 1952. 128 S., 31 Abb., 34 Taf.
- Fellmann R.**, Eine römische Wandinschrift aus der Villa rustica bei Wagen (Kt. St. Gallen). 39. JB. SGU., 1948, S. 122—128. 1 Abb., 1 Taf.
 — Eine neue Inschrift aus Augst. Ur-Schweiz, Jg. XIII, 1949, Nr. 4, S. 53—57. 2 Abb.
 — Führer durch das Amphitheater von Vindonissa. Brugg 1952. 40 S., 14 Abb., 6 Taf.
- Flükiger W.**, Die mittelsteinzeitliche Siedlung Rüteliacker. 40. JB. SGU., 1949/50, S. 93—107. 5 Abb., 2 Taf.
- Flury W. und Wyß R.**, Zwei Fragmente einer Bronzetafel von Avenches. CIL XIII 5086. Ur-Schweiz 1952, Nr. 2, S. 42—45. 2 Abb.
- Franz L.**, Antiquarische Curiosa. Ur-Schweiz 1952, Nr. 2, S. 45—48.
- Frei B.**, Von der Kultur des Sarganserlandes. 33 JB. Kant. Lehrerver. St. Gallen, 1949, S. 67—94. 16 Abb.
 — Die Höhensiedlung Montlingerberg. Ur-Schweiz 1952, 1, S. 18—29. 7 Abb.
- Fringeli A.**, Aus der Urgeschichte des Schwarzbubenlandes. Schwarzbueb 1951, S. 49—55. 9 Abb., 1 Farbtaf.
- Frommelt A.**, Prähistorische Waldspuren. JB. Hist. Ver. Liechtenstein, Bd. 49, 1949, S. 101—102.
 — Römische Münzfunde in Liechtenstein (Nachtrag seit 1937). JB. Hist. Ver. Liechtenstein, 50. Bd., 1950, S. 85—91.
- Gamma H.**, Dr. h. c. Wilhelm Amrein. 1872—1946. Mitt. NG. Luzern, Bd. XVI, S. LVIII—LXX.
- Gansser-Burckhardt A.**, Alcuni cenni sulla concia ed i cuoiami preistorici. Atti 1^o Convegno preistorico Italo-Svizzero. Como 1949, p. 91—95.
 — Die Lederfunde aus dem Schutthügel von Vindonissa 1951. Jber. Ges. Pro Vindonissa 1951/52, S. 57—65. 10 Abb.
- Garscha F.**, Heinrich Schreiber (1793—1872). Ein Beitrag zur Keltomanie im 19. Jahrhundert. (Mit Briefen Ferd. Kellers). In „Ur- und Frühgeschichte als historische Wissenschaft“, Festschrift Ernst Wahle, 1950, S. 3—18. 2 Taf.
- Geiger E.**, Petrographische Untersuchungen von Steinwerkzeugen aus thurgauischen Pfahlbausiedlungen. Mitt. Thurg. NG., 35, 1951, S. 16—31. 4 Abb.
- Gersbach E.**, Ein Beitrag zur Untergliederung der jüngern Urnenfelderzeit (Hallstatt B) im Raume der südwestdeutsch-schweizerischen Gruppe. 41. JB. SGU., 1951, S. 175—191. 2 Abb.
- Geßner V.**, Ein seltener Messertyp der späten Bronzezeit. 39. JB. SGU., 1948, S. 103—105. 1 Taf.
 — Das hallstattzeitliche Wagengrab von Gunzwil-Adiswil bei Beromünster (Kt. Luzern). 39. JB. SGU., 1948, S. 112—122. 3 Abb., 2 Taf.

- Geßner V.**, Die Ausgrabungen auf der Landzunge. Luz. Landbote, Nr. 70, 1949. 2 S., 4 Abb.
- Gießler R.** † (herausgeg. von Kraft Gg. †), Untersuchungen zur früheren und älteren Latènezeit am Oberrhein und in der Schweiz. 32. Ber. Röm.-Germ. Kommission 1942, S. 20—115. 17 Abb., 8 Taf.
- Glory A., Bay R. und Koby F.**, Gravures préhistoriques à l'abri de la Sudrie. Riv. Science Preist., 1949, p. 97—100. 2 fig.
- von Gonzenbach V.**, Die Cortailodkultur in der Schweiz. Monogr. Ur- und Frühgesch. Schweiz, Verlag Birkhäuser, Basel 1949. 93 S., 9 Abb., 4 Karten, 14 Taf.
- Das frühmittelalterliche Gräberfeld in Oberburg 1949. Jber. Ges. Pro Vindonissa 1949/50, S. 5—36. 8 Abb., 7 Taf., 1 Plan.
 - Drei Orpheusmosaiken aus der Waadt. 40. JB. SGU., 1949/50, S. 271—287. 1 Abb., 2 Taf.
 - Zwei Typen figürlich verzierter Haarpfeile. Ges. Pro Vindonissa, Jber. 1950/51, S. 3—19. 8 Abb.
 - Sondierung in Windisch. Ges. Pro Vindonissa, Jber. 1950/51, S. 49—50. 2 Abb.
 - Fides Exertituum, eine Hand aus Vindonissa. Jber. Ges. Pro Vindonissa 1951/52, S. 5—21. 7 Abb.
 - Eine Ammonsmaske aus dem Schutthügel (1951). Jber. Ges. Pro Vindonissa 1951/52, S. 22—28. 6 Abb.
 - Der Schutthügel von Vindonissa. Ur-Schweiz 1951, 2, S. 22—26. 2 Abb.
 - Römische Gemmen aus Vindonissa. ZAK. 1952, Heft 2, S. 65—82. 4 Taf.
- von Gonzenbach V., Ettliger E., Gansser-Burckhardt A. und Schmid E.**, Die Grabung am Schutthügel 1950. Jber. Ges. Pro Vindonissa 1950/51, S. 20—48. 13 Abb., 2 Taf.
- Gradmann R.**, Pfahlbauten und Klimaschwankungen. Schriften des Bodenseegeschichtsvereins, 69. Heft, 1949/50, S. 11—25.
- Grünberger R.**, Unser Italienweg im Wandel der Jahrhunderte. II. Bronzezeit. Rorschacher Neujahrsblatt 1951, S. 1—8. 6 Abb.
- Unser Italienweg im Wandel der Jahrhunderte. III. Hallstattzeit, etwa 800—400 v. Chr. Rorschacher Neujahrsblatt 1951, S. 43—55. 10 Abb.
- Grüniger J.**, Ein Münzfund. Ur-Schweiz 1950, S. 47—49. 1 Abb.
- Hügelgrab Balmenrain, Eschenbach (St. Gallen). Ur-Schweiz 1951, 2, S. 29—30. 1 Abb.
 - Hügelgräber auf Balmenrain, Eschenbach (St. Gallen). Heimatkunde vom Linthgebiet Nr. 3/4, 5, S. 17—40. 22 Abb.
- Guyan W. U.**, Beitrag zur Datierung einer jungsteinzeitlichen Gräbergruppe im Kanton Schaffhausen. 40. JB. SGU., 1949/50, S. 163—192. 8 Abb., 3 Taf.
- Die Frühmittelalterliche Siedlung von Osterfingen (Kt. Schaffhausen). ZAK. 1950, 4, S. 193—215. 7 Abb., 6 Taf.
 - Das „Thaynger-Haus“. Ur-Schweiz 1950, S. 38—44. 5 Abb.
 - Das hallstattzeitliche Grabfeld von Schaffhausen-Wolfsbuck. Mélanges L. Bosset, 1950, S. 113—131. 5 Abb., 5 Taf.
 - Das Grabhügelfeld im Sankert bei Hemishofen. Schriften Inst. f. Ur- u. Frühgesch. Nr. 8, Basel 1951. 70 S., 35 Abb., 4 Taf.
- Herrmann H. E.**, Beitrag zur urgeschichtlichen Besiedlung der Bielerseelandschaft unter Berücksichtigung der geographischen Grundlagen. Diss. Bern 1949. Buchdruckerei C. & W. Gaßmann, Biel. 106 S., 1 Abb., 1 Karte, 9 Taf.
- Hescheler K. und Kuhn E.**, Die Tierwelt. Urgeschichte der Schweiz, Verlag Huber & Co., Frauenfeld 1949, S. 122—368. 109 Abb., 1 Kunstdruckbild.
- Heuberger R.**, Der Eintritt des mittleren Alpenraums in Erdkunde und Geschichte. Schlern-Schriften 1947, Festschr. H. Wopfner, 1. Teil, S. 69—118.

- Hinderling Paul**, Über steinzeitliche Beile der Südsee. Druckereigenossenschaft Aarau, 1949, 247 S. 103 Abb., 2 Karten.
- de Hoyos Sainz L.**, Ein jungpaläolithischer Schädel. Archiv Julius Klaus-Stiftung, Festgabe Otto Schlaginhaufen. Bd. XXIV, 1949, S. 570—576. 4 Abb.
- Ischer Th.**, Die Eibenholzkeule von Lüscherz und das Speerwurfbrett von Estavayer, zwei interessante Funde aus der jüngeren Steinzeit. Ur-Schweiz 1952, Nr. 2, S. 35—38. 4 Abb.
- Isler H.**, Neues aus Oberwinterthur (Vitodurum). Ur-Schweiz 1951, S. 1—6. 4 Abb.
- 40. Jahrbuch Schweiz. Ges. f. Urgeschichte**, 1949/50. 338 S., 99 Textabb., 52 Taf.
- 41. Jahrbuch Schweiz. Ges. f. Urgeschichte**, 1951. 244 S. 73 Textabb., 28 Taf.
- Jayet A.**, Une caverne à Ursus spelaeus Rosenm. près de Savigny (Haute-Savoie, France). Arch. Scienc., Genève 1949, p. 177—179.
- Découverte d'une station néolithique au Malpas près de Frangy (Haute-Savoie, France). Arch. Scienc., Genève, 1949, p. 533—536.
- Essai d'une chronologie de la céramique préhistorique des environs de Genève. 40. JB. SGU., 1949/50, p. 3—16.
- Jeannet Ch. et Jayet A.**, Le néolithique terrestre du Malpas près de Frangy (Haute-Savoie, France). Mélanges L. Bosset, 1950, p. 65—82. 6 fig.
- von Juraschek F.**, Weiterleben antiker Baunormen an Bauten des 8. Jahrhunderts. ZAK., Bd. 11, 1950, Heft 3, S. 129—143. 7 Abb., 4 Taf.
- Kasser A.**, Contribution à l'étude des vestiges d'Eburodunum. Mélanges L. Bosset, 1950, p. 149—163. 4 fig.
- A propos d'une nouvelle hachette votive gallo-romaine de St-Cierges (Vaud). Suisse Primitive, XIII, 1949, No. 4, p. 57—60. 1 fig.
- Kaufmann H.**, Analyse anthropologique de deux squelettes de St-Sulpice, Vaud (sépulture remaniée de l'âge du bronze). Bull. Soc. suisse d'Anthrop., 1949/50, p. 9—10.
- Les rites d'inhumation en position accroupie. Essais d'interprétation. Bull. Inst. national genevois, LIII (1949), p. 149—151.
- Etude anthropologique de deux squelettes de l'âge du Bronze trouvés près de Saint-Sulpice. („En Vallaire“, commune d'Ecublens, Vaud). Arch. suisses d'Anthrop. gén., 1950, No. 1, p. 23—41. 5 fig.
- L'enseignement de l'anthropologie, de la préhistoire et de l'ethnographie dans les universités suisses. Arch. suisses d'Anthrop. gén., 1951, 1, p. 87—89.
- Keller-Tarnuzzer K.**, Ur- und frühgeschichtliche Waffen im Museum. Mitt. Thurg. Mus., Heft 4, 1949, S. 6—11. 3 Abb.
- 39. Jahrbuch der Schweiz. Gesellschaft für Urgeschichte, 1948. Frauenfeld 1949. 167 S., 29 Abb., 16 Taf.
- Das beigabenlose Grab. Archiv Julius Klaus-Stiftung, Festgabe Otto Schlaginhaufen. Bd. XXIV, 1949, S. 559—563.
- Übersicht über die öffentlichen Museen und Sammlungen der Schweiz mit ur- und frühgeschichtlichen Materialien. 40. JB. SGU., 1949/50, S. 312—324. 12 Taf.
- Paläolithikum bis Latènezeit; Funde, die sich über mehrere Zeiträume erstrecken — Spezialforschungsgebiete aus verschiedenen Perioden. 41. JB. SGU., 1951, S. 31—109 und 140—156. 42 Abb., 17 Taf.
- Ein unbekanntes Steinzeitgerät oder Halbfabrikat? Mélanges L. Bosset, 1950, S. 83—97. 6 Abb., 1 Taf.
- Eine ehrwürdige Altertümerversammlung. Ur-Schweiz 1951, 2, S. 32f. 1 Abb.
- Kiepenhauer K. O.**, Vorgeschichte und Kernphysik. Atlantis, 2, 1951, S. 70—71. 1 Abb.

- Kimmig W.**, Probleme der jüngern Steinzeit an Hoch- und Oberrhein. 40. JB. SGU., 1949/50, S. 137—155. 12 Karten.
- Koby F.-E.**, Nouvelle contribution à la Paléontologie et à la Préhistoire des cavernes du Doubs. Actes Soc. jurass. d'Emulation 1950, p. 41—66. 9 fig.
- Kopp J.**, Die urzeitlichen Schwankungen des Zugersees im Lichte seiner Strandlinien. Zuger Neujahrsblatt 1949, S. 17—20. 1 Karte.
- Laur-Belart R.**, Lo stato attuale degli scavi nell'accampamento delle legioni romane di Vindonissa. Atti 1^o Convegno preistorico Italo-Svizzero, Como 1949, p. 110—114.
- Ein Helm der Urnenfelderzeit aus Basels Umgebung. 40. JB. SGU., 1949/50, S. 202—208. 2 Abb., 1 Taf.
 - Castrum Rauracense. Mélanges L. Bosset, 1950, S. 141—147. 2 Abb.
 - Der Merkur von Hölstein. Ur-Schweiz, XIV, 1950, Nr. 1, S. 3—5. 2 Abb.
 - Die ideale Grabung. Ur-Schweiz XIV, 1950, Nr. 2, S. 19—34. 17 Abb.
 - Bilderbogen zum 3. Internationalen Kongreß für Ur- und Frühgeschichte 1950 in Zürich. Ur-Schweiz XIV, 1950, Nr. 4. 38 Abb.
 - O Hymen, Hymenaeae. Ur-Schweiz XV, 1951, 2, S. 17—22. 5 Abb.
 - Lehrgrabung auf dem Kestenberg. Ur-Schweiz XV, 1951, 3, S. 33—52. 16 Abb.
 - Felix Stähelin †, Ur-Schweiz XVI, 1952, 1, S. 1—3. 1 Abb.
 - Der römische Gutshof von Oberentfelden im Aargau. Ur-Schweiz XVI, 1952, 1, S. 9—18. 8 Abb.
 - Bilder aus der Urgeschichte der Schweiz. Verlag Fr. Reinhardt AG., Basel 1952, 68 S. 6 Abb.
- Laur-Belart R. und Fellmann R.**, VI. Römische Zeit. VII. Frühes Mittelalter. 39. JB. SGU., 1948, S. 60—81. 8 Abb., 5 Taf.
- Laur-Belart R. und Gersbach E.**, VI. Römische Zeit und VII. Frühes Mittelalter. 41. JB. SGU., 1951, S. 109—140. 12 Abb., 12 Taf.
- Laviosa Zambotti P.**, Funzione dei passi centrali alpini durante la preistoria. 40. JB. SGU., 1949/50, S. 193—201.
- Lieb H.**, Kleininschriften auf Keramik aus Vindonissa. Jber. Ges. Pro Vindonissa 1949/50, S. 37—49. 2 Abb.
- Lüdi W.**, Ein Pollendiagramm der neolithischen Moorsiedlung Weiher bei Thayngen (Kt. Schaffhausen). Ber. Geobot. Inst. Rübel, Zürich 1951, S. 96—107. 1 Diagramm.
- Pfahlbauprobleme. Ber. Geobot. Inst. Rübel, Zürich 1951, S. 108—139.
 - Problèmes relatifs aux palafittes. Arch. suisses d'Anthrop. gén., 1951, No. 2, p. 129—159.
- Märki P. und Hafner S.**, Urgeschichtliche Einflüsse auf den Phosphatgehalt des Erdbodens. Ur-Schweiz XVI, 1952, 2, S. 39—42. 2 Abb.
- Martin C.**, La numismatique dans l'antiquité. Mélanges L. Bosset, 1950, p. 57—60.
- Trouvailles monétaires à l'amphithéâtre. Ass. Pro Aventico, Bull. XV, 1951, p. 70—73.
- Maurizio J.**, Von den vier Haupthimmelsrichtungen. Baselbieter Heimatblätter, Nr. 3, 4, 1950, und 1, 1951. 31 S., 8 Abb.
- Maviglia C.**, Le industrie microlitiche delle palafitte di Varese. 40. JB. SGU., 1949/50, S. 127—136. 2 Abb.
- Mendes Correa A. A.**, Sur l'anthropologie du Néo-énéolithique du Portugal. Archiv Julius Klaus-Stiftung, Festgabe Otto Schlaginhaufen. Bd. XXIV, 1949, S. 564—569.
- Meyer E.**, Die Zahl der Helvetier bei Caesar. Zschr. f. Schweizer. Gesch., 1949, S. 65—70.
- Nagel G.**, Fouilles en Egypte. Arch. suisses d'Anthrop. gén., 1950, No. 1, p. 82—88. 1 fig.

- NuBbaum F.**, Sangernboden, Gemeinde Guggisberg. Ein neuer Fundplatz im Amt Schwarzenburg. JB. Hist. Mus. Bern 1948, S. 22—23. 1 Abb.
- Pelet P.-L.**, Note sur le canal d'Avenches. Rev. hist. vaud., 1949, p. 49—54. 1 fig.
- Pelichet E.**, Le problème de la frontière ouest des Helvètes au début du 1^{er} S. avant J.-C. Atti 1^o Convegno preistorico Italo-Svizzero. Como 1949, p. 96—103.
- Une sculpture gauloise à Nyon? Suisse Prim. XIII, 1949, No. 3, p. 39—42. 3 fig.
 - Un ensemble monumental romain à Nyon (Fouilles 1940—1946). Mélanges L. Bosset, 1950, p. 165—180, 14 fig.
 - Où est Mercure? Suisse Prim., XIV 1950, No. 1, p. 15—16. 1 fig.
 - Au Vallon des Vaux. Suisse Prim., XVI 1951, 2, p. 30—31. 1 fig.
 - Une fouille à Baulmes sur Yverdon. Suisse Prim., XV 1951, 3, p. 54—56. 2 fig.
- Pericot Garcia L.**, Sobre las posibles relaciones prehistóricas entre Espana y Suiza. 40. JB. SGU., 1949/50, S. 35—49. 7 Abb., 1 Taf.
- Perler O.**, Frühgermanische Reihengräber in Tafers (Freiburg). Ur-Schweiz XV, 1951, 2, S. 26—29. 1 Abb.
- Perret S.**, Un site archéologique neuchâtelois „La Baraque“. Mélanges L. Bosset, 1950, p. 107—112. 4 fig.
- Terrasses de culture et tertres allongés protohistoriques dans les forêts du pied du Jura neuchâtelois. Arch. suisses d'Anthrop. gén., 1950, No. 1, p. 42—71. 10 fig.
 - Fouilles archéologiques. Bibl. et Musées Ville Neuchâtel, 1950, p. 37—40. 2 fig., 1 pl.
- Pittard E.**, Crâne humain, peut-être néolithique, provenant d'un ancien puits près de Tombouctou (A.O.F.). Arch. suisses d'Anthr. gén., 1949, p. 142—150. 1 fig.
- Examen d'outillage préhistoriques recueillis en Anatolie: II. Les perçoirs. Arch. suisses d'Anthrop. gén., 1950, No. 1, p. 1—11. 6 fig.
 - Une coupe crânienne de la période néolithique lacustre (lac de Neuchâtel). Arch. suisses d'Anthrop. gén., 1951, No. 2, p. 160—164. 1 fig.
- Poget S. W.**, Mosaïques romaines d'Urba. Plaquette 8 p. 13 fig.
- Voies romaines de la contrée Orbe - Yverdon - Ste-Croix. Suisse Prim., XIV 1950, No. 1, p. 11—15. 3 fig.
- Quinche E.**, Les Helvètes. Divico contre César, 109 à 52 av. J.-C. Paris, Payot, 1948, 195 p.
- Reinbold A.-L.**, Deux tombes à squelettes mêlés du début de l'âge du Bronze au lieu dit „En Vallaire“, commune d'Ecublens (Vaud). Arch. suisses d'Anthrop. gén., 1950, No. 1, p. 12—22. 6 fig.
- Rieth A.**, Werkstattkreise und Herstellungstechnik der hallstattzeitlichen Tonnenarmbänder. ZAK., Bd. 11, 1950, Heft 1, S. 1—16. 10 Abb., 6 Taf.
- Rogivue E.**, L'assurance préhistorique et la nôtre. L'Observateur, 19 mars 1951, 4 p.
- Rothpletz W.**, Alte Siedlungsplätze bei Bandung (Java) und die Entdeckung bronzzeitlicher Gußformen. Südseestudien, Gedenkschrift Felix Speiser, Basel 1951, S. 77—126. 7 Abb., 5 Taf.
- Rytz W.**, Die Pflanzenwelt. Botanische Wege und Ziele in der Urgeschichtsforschung der Schweiz. Urgeschichte der Schweiz, Verlag Huber & Co., Frauenfeld 1949, S. 15—119. 35 Abb.
- Salin E.**, Contribution à l'étude de la „fusion progressive“ en pays Burgonde. 40. JB. SGU., 1949/50, p. 288—299. 4 fig., 2 pl.
- Sauter M.-R.**, Quelques données sur la mortalité dans la population néolithique de la Suisse romande. Bull. Soc. suisse d'Anthrop., 1948/49, p. 23—24.

- Sauter M.-R.**, Esquisse anthropologique de la nécropole burgonde de Bavois (distr. Orbe, Vaud). Bull. Soc. suisse d'Anthrop., 1949/50, p. 10—11.
- Contribution à l'étude de la typologie lithique du Magdalénien suisse. 40. JB. SGU., 1949/50, p. 62—74. 10 fig.
 - Crânes burgondes du château de Curtilles (distr. Moudon, Vaud). Mélanges L. Bosset, 1950, p. 47—56. 2 fig.
 - Préhistoire du Valais. Vallesia V, 1950, p. 1—165. 31 fig., 16 pl.
 - Les Australopithécides sud-africains. Leur position dans la phylogénie humaine. Arch. Scienc. Genève Vol. 3, fasc. 3, 1950, p. 203—220. 9 fig.
 - Collombey (Valais). Les dernières fouilles dans la nécropole de la Barmaz, 1950. Suisse Prim. XIV, 1950, p. 45—47. 3 fig.
 - Collombey (Valais). La Barmaz II. Fouilles de 1951. Suisse Prim., XV, 1951, 3, p. 52—54. 4 fig.
 - Une „Vénus“ préhistorique en Sardaigne. Arch. suisses d'Anthrop. gén., 1951, 1, p. 89—90. 2 fig.
 - L'âge du Bronze dans le district de Monthey (Valais). Ann. Valaisannes 1952, No. 1—2, p. 5—16. 8 fig.
- Sauter M. R. et Spahni J. C.**, Revision des dolmens de la Haute-Savoie (France). Arch. suisses d'Anthrop. gén., 1949, p. 151—167. 6 fig.
- Schaetzle A.**, Zur Geschichte der Jagd in der Schweiz. SA. aus Jagd in der Schweiz. Verlag R. Kistler und G. Schmid, 1952, S. 248—258.
- Schlaginhaufen O.**, Neue Funde menschlicher Skelette aus der Bronzezeit der Schweiz. Homenaje Luis de Hoyos Sainz, Madrid 1949, S. 285—293. 4 Abb.
- Menschliche Knochen aus der Pfahlbaustation Meilen am Zürichsee (Schweiz). Bull. Schweiz. Ges. f. Anthrop. 1949/50, S. 1—8 (?). 6 Abb.
 - Der Mensch. Die Anthropologie der Steinzeit der Schweiz. Urgeschichte der Schweiz, Verlag Huber & Co., Frauenfeld 1949, S. 369—405. 15 Abb., 14 Tab., 15 Kunstdruckbilder.
- Schmaßmann W. und Suter P.**, Statistik der prähistorischen Funde des Kantons Baselland für die Zeit vom 1. Juli 1945 bis 31. Dezember 1949. Baselbieter Heimatbuch V, Liestal 1950, S. 275—287. 7 Abb.
- Schneider J. M.**, Zu den Entwicklungsperioden der eiszeitlichen Menschheit. Bull. Schweiz. Ges. f. Anthrop. 1951/52, S. 4—6.
- Schweizer H.-U.**, Die wirtschaftlichen Grundlagen der Römerherrschaft in der Schweiz. Diss. rer.pol. Bern 1949. 124 S.
- Schweizer Th.**, Prähistorisch-archäologische Statistik des Kantons Solothurn. 22. Folge 1948. JB. Sol. Gesch., 22. Bd., 1949, S. 161—168.
- Sergi S.**, Sulla posizione dello zigomatico nei paleantropi di Saccopastore, del Monte Circeo, di La Chapelle e della Rhodesia. Saggio preliminare. Archiv Julius Klaus-Stiftung, Festgabe Otto Schlaginhaufen. Bd. XXIV, 1949, S. 577—592. 3 Fig., 5 Tab.
- Spahni J.-C.**, Le cromlech de la Praz. 39me ann. SSP., 1948, p. 129—132. 2 fig., 1 pl.
- Les monuments mégalithiques du Val d'Anniviers. Murithienne 1949, p. 29—56. 6 fig.
 - Note sur les pierres à gravures de la région d'Evolène. Murithienne 1949, p. 57—60. 2 fig.
 - Une grotte à Ursus Spelaeus, à Tanay sur Vouvry (Valais). Murithienne 1949, p. 73—77.
 - Deux nouvelles pierres à cupules près de La Praz. Rev. Hist. Vaudoise, Sept. 1949, p. 1—4. 5 fig.
 - Le retranchement préhistorique de Bossey (Haute-Savoie) et ses environs immédiats. Bull. Soc. Préh. Franc., No. 9—10, 1950, p. 471—478. 3 fig.
 - Les mégalithes de la Suisse. Schriften Inst. f. Ur- u. Frühgesch., Nr. 7, Basel 1950. 70 S. 6 Abb., 8 Pläne.

- Spahni J.-C.**, Les pierres à cupules du Val de Bagnes. Bull. Murithienne, 1950, p. 51—67.
- Les grottes à ours des cavernes (*Ursus spelaeus*) de Tanay sur Vouvry (Valais). Bull. Soc. Vaud. Scienc. nat. Vol. 65, 1951, No. 279, p. 127—145. 7 fig.
 - Les pierres énigmatiques de Genolier et de Givrins. Rev. Hist. Vaud., juin 1951, 7 p., 2 fig.
 - Fouilles dans le refuge de Plachoué sur Sembrancher. Ann. Valais., 2, 1951, 7 p. 3 fig.
 - Le soi-disant rempart préhistorique de Bruson. Suisse Prim., 1951, p. 10—13. 3 fig.
- Speck J.**, Die Zuger Löbern — Walstatt oder Friedhof? Zuger Neujahrsblatt 1950, 8 S., 2 Taf.
- Das „Thaynger Haus“. Eine Erwiderung. Ur-Schweiz XV 1951, S. 6—10.
- Staub G.**, Die geographische Fixierung historischer Objekte und Örtlichkeiten. 41. JB. SGU., 1951, S. 191—194. 2 Abb.
- Stohler H.**, Die Bedeutung des Sonnenaufgangs für die Ausrichtung der römischen Tempel, Städte, Straßen und Grenzlinien in unserer engern Heimat (Baselland). Baselbieter Heimatblätter 14, 1949, S. 274—318.
- Strübin Th.**, Vom Zunzger Büchel. Jurablätter, Heft 10, S. 2—8. 3 Abb.
- Tamborini F.** †, Le vallate alpine abitate dai Leponzi. Svizz. Ital., 9, 1950, p. 31—32.
- L'origine della civiltà secondo i più recenti studi. Varese 1950, 105 p. 18 fig.
- Thürer G.**, Die Alemannen in der Ostschweiz. Appenz. Jahrbücher 1949, S. 3—28.
- Tschumi O.**, Beiträge zur Siedlungsgeschichte des Kantons Bern. Nr. 25. JBHM. XXVIII, Jg. 1948, S. 22—37. 11 Abb.
- Urgeschichte der Schweiz. Bd. 1. Mit Beiträgen von H. Bächler, W. Rytz, K. Hescheler, E. Kuhn und O. Schlaginhaufen. Verlag Huber & Co., Frauenfeld, 1949. 751 S., 282 Abb., 11 Taf., 2 Karten und 2 Tab.
 - Ganz- und Teilbestattung in der Urzeit. Archiv Julius Klaus-Stiftung, Festgabe Otto Schlaginhaufen. Bd. XXIV, 1949, S. 609—615. 1 Abb.
 - Massenfund bemalter Latène-III-Ware aus Kellergrube 13 in Bern-Enge 1927. 40. JB. SGU., 1949/50, S. 257—270. 4 Taf.
 - Schmuckketten in der Ur- und Frühzeit. In „Ur- und Frühgeschichte als historische Wissenschaft“, Festschrift Ernst Wahle, 1950, S. 200—205. 1 Abb., 1 Taf.
- Vogt E.**, Die bronzezeitlichen Grabhügel von Weiningen (Kt. Zürich). ZAK. Bd. 10, Heft 1—2, 1948, S. 28—42. 11 Abb., 6 Taf.
- The Birch as a Source of Raw Material during the Stone Age. Proc. Preh. Soc. 1949, p. 50—51. 2 pl.
 - Der Beginn der Hallstattzeit in der Schweiz. 40. JB. SGU., 1949/50, S. 209—231. 5 Abb., 4 Taf.
 - Die spätbronzezeitliche Fibel von l'Asse. Mélanges L. Bosset, 1950, S. 99—105. 3 Abb.
 - La Tène-Gräber von Dietikon (Kt. Zürich). JB. LM., 1951, S. 55—64. 10 Abb.
 - Das steinzeitliche Uferdorf Egolzwil 3 (Kt. Luzern). ZAK. Bd. 12, 1951, 4, S. 193—215. 13 Abb., 14 Taf.
 - Frühmittelalterliche Seidenstoffe aus dem Hochaltar der Kathedrale Chur. ZAK. 1952, 2, S. 1—23. 10 Taf.
- Vonbank E.**, Beiträge zur urgeschichtlichen Siedlungsgeographie im Bodenseerheintal. 39. JB. SGU., 1948, S. 105—112. 2 Taf.
- Inselberge im urgeschichtlichen Bodenseerheintal. 40. JB. SGU., 1949/50, S. 51—61. 4 Taf.
 - Zur siedlungsgeographischen Bedeutung des postglazialen Föhnflösses im Bodenseerheintal in der Jungsteinzeit. Alpengeogr. Stud., Bd. 65, 1950, S. 77—82. 1 Abb.
 - Befestigte Höhensiedlungen am Rhein. JB. Hist. Ver. Liechtenstein, 50. Bd., 1950, S. 103—111. 4 Abb.












- Vonbank E.**, Zur neolithischen Besiedlung des Bodensee-Rheintales. Veröffentlichungen Urg. Arbeitsgemeinschaft der Anthropol. Ges. Wien, Bd. I, 1952, S. 1—6. 1 Taf.
- Voss A.**, Recherches d'anthropologie historique sur la population de Genève au moyen âge et celle de l'ensemble de la Suisse romande à l'âge du fer et à l'époque romaine. Arch. suisses d'Anthr. gén., 1949, p. 1—141 13 fig.
- Werner J.**, Eine nordfranzösische Tierfibel von Basel (Bernerring). Ur-Schweiz, XIII, 1949, Nr. 4, S. 60—68. 6 Abb.
— Der Schatzfund von Straubing in Niederbayern. Ur-Schweiz 1951, S. 13—14. 2 Abb.
- Wernli R.**, Auf den Spuren von Zurzachs Vergangenheit. Jahresschrift Hist. Vereinig. Bez. Zurzach 1951, S. 23—28.
- Wielich G.**, Il Locarnese al tempo dei Longobardi. Boll. Stor. Svizz. Ital. 1951, 4, p. 169—224.
- Wundt W.**, Pfahlbauten oder Moorsiedlungen? Naturwissenschaftl. Rundschau, Heft 5, 1950, S. 209—215. 2 Abb.
- Wyß R.**, Neue Ausgrabungen am Burgäschisee (Kt. Bern). (Ein Beitrag zum Pfahlbauproblem). Ur-Schweiz, 1951, 4, S. 57—65. 5 Abb.
- Zotz L. F.**, Das Hochgebirgspaläolithikum. 41. JB. SGU., 1951, S. 171—175. 1 Abb.

Konventionelle Farben und Zeichen

1. Farben — *Couleurs*

Paläolithikum — <i>Paléolithique</i>	schwarz — <i>noir</i>	P
Neolithikum — <i>Néolithique</i>	blau — <i>bleu</i>	N
Bronzezeit — <i>Age du Bronze</i>	hellrot — <i>vermillon</i>	B
Hallstattzeit — <i>Epoque du Hallstatt</i>	gelb — <i>jaune</i>	H
Latènezeit — <i>Epoque de la Tène</i>	carmoisin — <i>carmin</i>	T
Römische Zeit — <i>Epoque romaine</i>	grün — <i>vert</i>	R
Frühes Mittelalter — <i>Premier Moyen âge</i>	siena — <i>terre de sienne</i>	M

2. Zeichen — *Signes conventionnels*

	Bewohnte Höhle	<i>Cavernes habitées</i>
	Bewohnter Felsschutz	<i>Abris sous roche</i>
	Pfahlbaute	<i>Stations lacustres</i>
	Landsiedlung, Vicus	<i>Etablissements terrestres, hameaux</i>
	Siedlung mit Ringwall, Refugium	<i>Etablissements fortifiés, refuges</i>
	Gemauerte Einzelsiedlung, villa rustica	<i>Habitations maçonnées</i>
	Warte oder Burg	<i>Vigies ou forts</i>
	Castrum	<i>Camps fortifiés</i>
	Mauerzug, Letzi	<i>Murailles, retranchements (Letzi)</i>
	Hockergrab	<i>Tombes avec corps repliés</i>
	Flachgrab mit unbestimmtem Ritus	<i>Tombes souterraines de rite indéterm.</i>