

Alt- und Mittelsteinzeit = Paléolithique et Mésolithique = Paleolitico e Mesolitico

Objektyp: **Group**

Zeitschrift: **Jahrbuch der Schweizerischen Gesellschaft für Ur- und
Frühgeschichte = Annuaire de la Société Suisse de Préhistoire et
d'Archéologie = Annuario della Società Svizzera di Preistoria e
d'Archeologia**

Band (Jahr): **68 (1985)**

PDF erstellt am: **30.06.2024**

Nutzungsbedingungen

Die ETH-Bibliothek ist Anbieterin der digitalisierten Zeitschriften. Sie besitzt keine Urheberrechte an den Inhalten der Zeitschriften. Die Rechte liegen in der Regel bei den Herausgebern.

Die auf der Plattform e-periodica veröffentlichten Dokumente stehen für nicht-kommerzielle Zwecke in Lehre und Forschung sowie für die private Nutzung frei zur Verfügung. Einzelne Dateien oder Ausdrucke aus diesem Angebot können zusammen mit diesen Nutzungsbedingungen und den korrekten Herkunftsbezeichnungen weitergegeben werden.

Das Veröffentlichen von Bildern in Print- und Online-Publikationen ist nur mit vorheriger Genehmigung der Rechteinhaber erlaubt. Die systematische Speicherung von Teilen des elektronischen Angebots auf anderen Servern bedarf ebenfalls des schriftlichen Einverständnisses der Rechteinhaber.

Haftungsausschluss

Alle Angaben erfolgen ohne Gewähr für Vollständigkeit oder Richtigkeit. Es wird keine Haftung übernommen für Schäden durch die Verwendung von Informationen aus diesem Online-Angebot oder durch das Fehlen von Informationen. Dies gilt auch für Inhalte Dritter, die über dieses Angebot zugänglich sind.

Alt- und Mittelsteinzeit – Paléolithique et Mésolithique – Paleolitico e Mesolitico

Barberêche, distr. du Lac, FR

Balmettes

CN 1185, 579 340/190 440
 Grattoir caréné en silex blanchâtre du Paléolithique supérieur ou du début du Mésolithique.
 (*Archéologie Fribourgeoise. Chronique Archéologique 1980-1982. Fribourg 1985*)

Cormagens, distr. de la Sarine, FR

Bois de St-Théodule

CN 1185, 577 425/186 800
 Silex, quartzits éocènes et radiolarithes datant du Mésolithique.

Les Moulins

CN 1185, 577 225/187 950
 Gros éclat de silex brun retouché. Paléolithique moyen?
 (*Archéologie Fribourgeoise. Chronique Archéologique 1980-1982. Fribourg 1985*)

Düdingen, Sensebezirk, FR

Chastels

LK 1185, 580 150/185 860
 Sieben Abschläge aus grauem Ölquarzit, davon zwei retuschiert. Ausgehendes Paläolithikum bis Mesolithikum.

Eggenacker

LK 1185, 581 480/191 930
 Kratzer aus grauem Ölquarzit und Abschläge aus Ölquarzit und Radiolarit. Ausgehendes Paläolithikum bis Mesolithikum.

Grossmatte

LK 1185, 577 830/187 400 und 577 970/187 600
 Abschläge aus weissem Silex und grauem Ölquarzit. Datierung unsicher.

Rainboden

LK 1185, 578 400/188 490
 Weisse Silexklinge mit umlaufender Steilretusche. Frühes Mesolithikum.
 (*Freiburger Archäologie. Archäologischer Fundbericht 1980-1982. Freiburg 1985*)

Granges-Paccot, distr. de la Sarine, FR

Agy

CN 1185, 578 200/186 100
 Grand éclat de quartzit éocène partiellement retouché. Mésolithique?

Fin de Morat

CN 1185, 577 810/186 520
 Deux grattoirs en silex. Mésolithique.
 (*Archéologie Fribourgeoise. Chronique Archéologique 1980-1982. Fribourg 1985*)

Grenng, distr. du Lac, FR

Pré de la Blancherie

CN 1165, 573 400/196 820
 Plusieurs silex dont un grand éclat retouché. Mésolithique.
 (*Archéologie Fribourgeoise. Chronique Archéologique 1980-1982. Fribourg 1985*)

Haut-Vully, distr. du Lac, FR

En Vauvessin

CN 1165, 571 550/200 900
 Silex retouché de couleur grisâtre découvert à quelque 500 m au Sud du site mésolithique de Joessant-En Chavanel.
 (*Archéologie Fribourgeoise. Chronique archéologique 1980-1982. Fribourg 1985*)

Jeuss, Seebezirk, FR

Biberenmatten

LK 1165, 579 800/194 130
 Kleiner Abschlag aus grauem Ölquarzit mit Bulbus und seitlichen Retuschen, wohl mesolithisch.
 (*Freiburger Archäologie. Archäologischer Fundbericht 1980-1982. Freiburg 1985*).

Lentigny, distr. de la Sarine, FR

Au Pâquier

CN 1205, 567 500-600/178 300-340

85 pièces en silex, quartzite éocène, radiolarithe et cristal de roche datants du Paléolithique supérieur (Magdalénien) jusqu'au Néolithique.

(*Archéologie Fribourgeoise. Chronique Archéologique 1980-1982. Fribourg 1985*)

Le Locle, distr. du Locle, NE

Col des Roches

Revision du gisement mésolithique – néolithique (AS 7, 1984, 2, 34-41).

Lurtigen, Seebezirk, FR

Gotto – Zanifeld

LK 1165, 580 250/198 160 und 580 360/198 100

Flur Gotto: retuschierte Spitze aus hellgrauem Silex, wohl spätes Jungpaläolithikum, und Abschlag aus honigbraunem Silex. Zanifeld: kleine, querabretuschierte Klinge, frühmésolithisch?

(*Freiburger Archäologie. Archäologischer Fundbericht 1980-1982. Freiburg 1985*)

Mont-la-Ville, distr. de Cossonay, VD

Col du Mollendruz, Abri Freymond

Depuis le premier sondage effectué à l'abri Freymond en 1981 (voir ASSPA 66, 1983, 241-243), des campagnes de fouilles ont pu avoir lieu chaque été (1982, 1983, 1984) grâce à l'appui de la section des MHA VD. Le but de ces recherches consiste, dans un premier temps, à exploiter de manière exhaustive les couches superficielles, qui témoignent de fréquentations répétées de l'abri, échelonnées du Néolithique au Moyen-âge. Dans l'attente de l'analyse spatiale de chacune de ces phases d'occupation, il sera présenté ici quelques renseignements inédits concernant la séquence chronologique (préhistorique) du gisement et quelques aspects ponctuels de l'horizon néolithique.

1. Mésolithique

– Datation radiocarbone: CRG 431, 8207 ± 206 (âge conventionnel BP).

Charbons de bois provenant de la couche 4d, niveau d'occupation mésolithique très dense, très riche en silex. L'industrie lithique se rattache à un mésolithique ancien, d'affinité sauvéterrienne. La datation correspond très bien aux prévisions basées sur la typologie, quoique légèrement plus récente que des datations obtenues pour des gisements comparables:



Fig. 1. Mont-la-Ville VD, Col du Mollendruz, Abri Freymond. Grand foyer néolithique (St 4) d'un diamètre de 90 cm et d'une profondeur de 40 cm, daté par le C14 de 5484 ± 128 BP.

- Ogens VD: 8735 ± 150 et 8530 ± 100 BP.
- Collombey-Vionnaz VS: entre 8730 ± 100 et 8420 ± 140 BP.

La suite des travaux permettra de préciser ces données et peut-être d'établir une séquence à l'intérieur du Mésolithique ancien.

2. Néolithique

– Datation radiocarbone: CRG 430, 5484 ± 128 (âge conventionnel BP).

Charbons de bois d'un grand foyer (fig. 1) situé à la base de l'horizon néolithique (couche 4sup). Présence de quelques tessons dans la partie supérieure de son remplissage.

Cette datation serait relativement ancienne pour un ensemble néolithique moyen Chassey-Cortailod-Lagozza dont le début n'est généralement pas antérieur à 5150 BP (Gallay, Olive, Carazzetti, ASSPA 66, 1983, 43-73). Cette indice «d'ancienneté» est conforté par la présence de quelques tessons à décor Rössen (pastilles repoussées, voir fig. 2,1.2) découverts malheureusement en position secondaire (remaniement militaire) et sans relation directe avec le foyer daté. Par ailleurs, le fond céramique néolithique est relativement peu abondant et n'apporte pas beaucoup de précisions quant à son attribution.

En conclusion, dans l'état actuel de nos recherches il est impossible de savoir si l'on est en présence d'un ensemble unique ou de plusieurs complexes culturels successifs, bien que l'analyse de terrain autorise cette dernière supposition. En effet, l'horizon néolithique (épais niveau charbonneux, riche en cendres, plaques d'argile rubéfié et pierres éclatées au feu) présente plusieurs phases d'installation avec foyers, trous de poteau, fosses. Sépulture: Une petite sépulture (fig. 3), adossée à la paroi rocheuse, au coeur

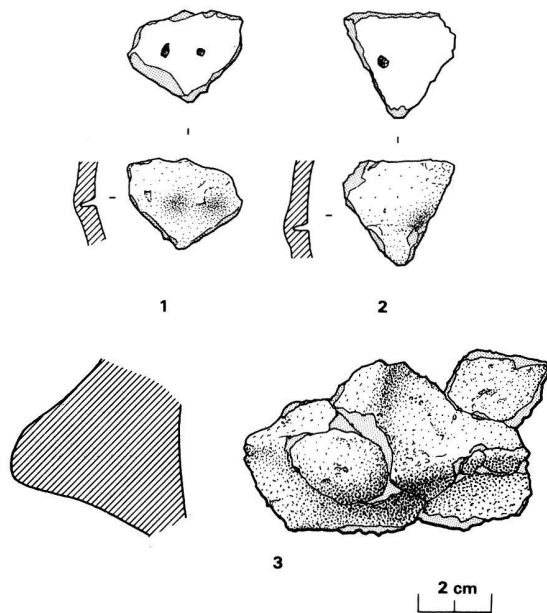


Fig. 2. Mont-la-Ville VD, Col du Mollendruz, Abri Freymond. 1 et 2 tessons néolithiques à pastilles (décor Roessen); 3 fragment de jarre à cordons du Bronze ancien. Dessin S. Aeschlimann.

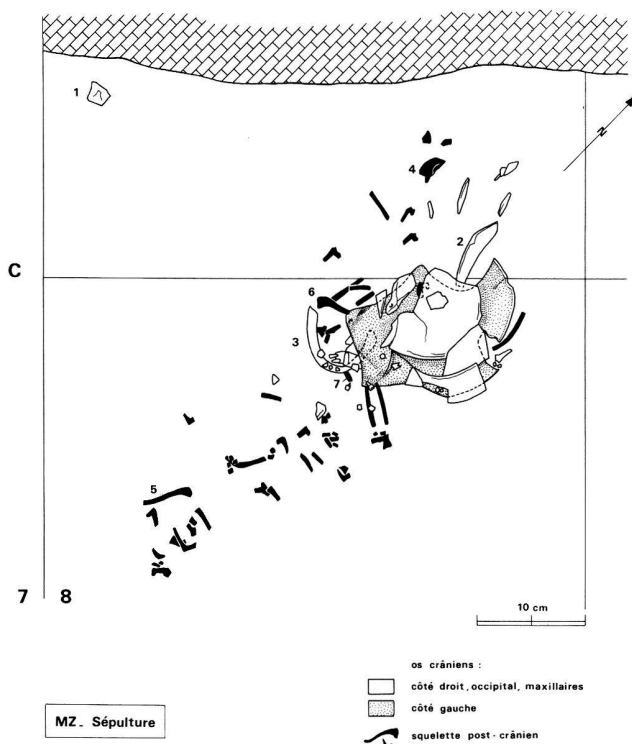


Fig. 3. Mont-la-Ville VD, Col du Mollendruz, Abri Freymond. Sépulture d'enfant (environ 2 ans), probablement néolithique. 1 temporal droit; 2 occipital; 3 mandibule; 4. omoplate droite; 5 clavicule droite; 6 clavicule gauche; 7 radius.

d'une zone excavée par les militaires (ASSPA 66, 1983, 242, fig. 2), est apparue presque en surface du sol actuel. Son insertion stratigraphique est par conséquent des plus délicates, elle appartient déjà aux limons jaunes (couche 4) et pourrait donc être mésolithique ou, beaucoup plus vraisemblablement, contemporaine de l'occupation néolithique la plus ancienne (couche 4sup).

Il s'agit d'un enfant d'environ 24 mois inhumé en pleine terre, sans aménagement aucun, la fosse elle-même étant peu visible (destruction partielle). Le squelette, orienté nord-sud, comprenant le crâne, les clavicules, l'omoplate droite, un fragment de radius, quelques côtes et vertèbres (étude anthropologique C. Simon, Genève), a subi une destruction ou dispersion importante des éléments post-craniens. Aucun mobilier ne semble associé à cette inhumation, les quelques silex rencontrés pouvant être attribués à la couche encaissante.

3. Bronze ancien

Découvertes au cours de la campagne 1983 de fragments d'une grande jarre rhodanienne (cordons lisses articulés et languette de préhension, voir fig. 2,3) qui s'insère dans la phase final du Bronze ancien (B.A.IV de Gally).

Cette poterie est en relation avec un trou de poteau.

MHA VD
Gervaise Pignat
Pierre Crotti

Murten, Seebezirk, FR

Sandacker

LK 1165, 576 970/197 510

Mehrere Silexabschläge, davon einer retuschiert. Gefunden in der Oberen Combette und im Sandacker.

(Freiburger Archäologie. Archäologischer Fundbericht 1980-1982. Freiburg 1985)

Noréaz, distr. de la Sarine, FR

Inclausaz

CN 1185, 569 820/182 480

Deux fragments de nucléus en quartzit éocène, mésolithiques?

(Archéologie Fribourgeoise. Chronique Archéologique 1980-1982. Fribourg 1985)

Ried bei Kerzers, Seebezirk, FR

Hölle

LK 1165, 579 950/201 030

Silexgeräte und -abschläge sowie ein Abschlag aus grauem Ölquarzit wurden während den Ausgrabungen der mittelbronzezeitlichen Fundstelle geborgen. Sie dürften einen frühmesolithischen Siedlungsplatz anzeigen.

(*Freiburger Archäologie. Archäologischer Fundbericht 1980-1982. Freiburg 1985*)

Tafers, Sensebezirk, FR

Fälgeschür – Tafersmatta

LK 1185, 581 600/185 800

Honigbraun durchscheinende Klinge und Klinge aus grauem Ölquarzit. Ausgehende Altsteinzeit.

(*Freiburger Archäologie. Archäologischer Fundbericht 1980-1982. Freiburg 1985*)

Jungsteinzeit – Néolithique – Neolitico

Arlesheim, Bez. Arlesheim, BL

Birseck-Ermitage

Durch die freundliche Vermittlung von H. Hänggi, Arlesheim, konnte aus dem Museum Trotte eine Steinbeilklinge übernommen werden, welche Lehrer Aug. Sumpf «beim Fällen eines Baumes in der Ermitage gefunden» hatte. Der Zeitpunkt der Auffindung ist nicht bekannt. Die Steinbeilklinge aus Kiefelschiefer (Gesteinsbestimmung durch M. Joos, Basel) zeigt eine gepickte Oberfläche im Bereich des Nackens und auf den seitlichen Flächen bis zum Schneidenansatz (Abb. 4). Länge 71 mm, Breite

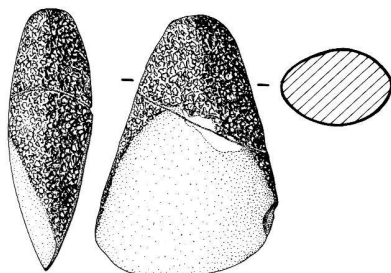


Abb. 4. Arlesheim BL, Birseck-Ermitage. Steinbeilklinge. M 1:2.

Wartau, Bez. Werdenberg, SG

Oberschan «Moos»

LK 1135, 219 800/753 625

Die Abteilung Ur- und Frühgeschichte der Universität Zürich untersuchte mit Mitteln des Schweiz. Nationalfonds zur Förderung der wissenschaftlichen Forschung im September 1984 die Umgebung der mesolithischen Fundstelle Oberschan «Moos» (vgl. F. Hürlimann, *JbSGUF* 64, 1981, 23-26). Auf einem Hügelplateau über der Grabungsstelle von 1969 wurde ein Lagerplatz entdeckt, der 1985 vollständig erforscht werden soll.

Dokumentation: Abteilung Ur- und Frühgeschichte der Universität Zürich.

Standort der Funde: Abteilung Ur- und Frühgeschichte der Universität Zürich, später Kt. St. Gallen.

*Universität Zürich
Abteilung Ur- und Frühgeschichte*

50 mm, Dicke 24 mm. Weitere Steinbeilfunde aus Birseck-Ermitage vgl. *JbSGU* 3, 1910, 33; 20, 1928, 30; 31, 1939, 54.

Standort des Fundes: AMABL, Inv. Nr. 6.38.

*AMABL
Jürg Sedlmeier*

Bagnes, distr. d'Entremont, VS

Villette

Tombes néolithiques similaires à celles de Sembrancher, découvertes lors des travaux de soubassement en vue de la construction d'un nouveau bâtiment. (*Nouvelliste et Feuille d'Avis du Valais, Sion, 7 août 1984*)

Barberêche, distr. du Lac, FR

Katzensteig

CN 1185, 577 320/188 920

Petite hache néolithique polie aux deux extrémités et aménagée par sciage et polissage. A quelques centai-