

Frühmittelalter = Haut Moyen Age = Alto Medio Evo

Objektyp: **Group**

Zeitschrift: **Jahrbuch der Schweizerischen Gesellschaft für Ur- und Frühgeschichte = Annuaire de la Société Suisse de Préhistoire et d'Archéologie = Annuario della Società Svizzera di Preistoria e d'Archeologia**

Band (Jahr): **70 (1987)**

PDF erstellt am: **12.07.2024**

Nutzungsbedingungen

Die ETH-Bibliothek ist Anbieterin der digitalisierten Zeitschriften. Sie besitzt keine Urheberrechte an den Inhalten der Zeitschriften. Die Rechte liegen in der Regel bei den Herausgebern.

Die auf der Plattform e-periodica veröffentlichten Dokumente stehen für nicht-kommerzielle Zwecke in Lehre und Forschung sowie für die private Nutzung frei zur Verfügung. Einzelne Dateien oder Ausdrucke aus diesem Angebot können zusammen mit diesen Nutzungsbedingungen und den korrekten Herkunftsbezeichnungen weitergegeben werden.

Das Veröffentlichen von Bildern in Print- und Online-Publikationen ist nur mit vorheriger Genehmigung der Rechteinhaber erlaubt. Die systematische Speicherung von Teilen des elektronischen Angebots auf anderen Servern bedarf ebenfalls des schriftlichen Einverständnisses der Rechteinhaber.

Haftungsausschluss

Alle Angaben erfolgen ohne Gewähr für Vollständigkeit oder Richtigkeit. Es wird keine Haftung übernommen für Schäden durch die Verwendung von Informationen aus diesem Online-Angebot oder durch das Fehlen von Informationen. Dies gilt auch für Inhalte Dritter, die über dieses Angebot zugänglich sind.

Datum der Grabung: September–November 1986.

Neue Fundstelle.

Notgrabung. Baugrube. Ursprüngliche Ausdehnung der Siedlungsreste innerhalb der Baugrube ca. 800 m² (weitgehend zerstört).

Siedlung.

Beim Ausheben der Baugrube wurden die Überreste einer römischen Villa weitgehend zerstört. Aus den spärlichen vom Bagger verschonten Mauerresten ist zu erkennen, dass das mehrräumige Gebäude terrassenförmig in den Hang angelegt worden war. Die Dokumentation wird im Frühling 1987 abgeschlossen.

Archäologische Kleinfunde: Keramik, Metall usw.

Faunistisches Material: Knochenmaterial (noch nicht untersucht).

Datierung: archäologisch. 2.–3. Jh. n.Chr.

ADB, P.J. Suter.

Yverdon-les-Bains VD, Castrum/Porte de l'Est

CN 1203, 539 200/180 700. Altitude 433.9 m.

Date des fouilles: 26 mai–11 Juillet et 4 août–15 août 1986.

Références bibliographiques: MAGZ 14,3,1862, 65 ss.; ASA NF 26, 1924, 212 ss.; AS 1, 1978,2, 93 ss.; ZAK 37, 1980, 147 ss.

Fouille programmée. Surface de la fouille env. 400 m².

Habitat, tombe, fortification.

Succession d'occupations de l'époque de La Tène au Moyen Age: Niveaux helvètes (couche d'incendie) – occupation romaine au 1^{er} s.apr.J.–C. (construction civile) – fortification du Bas Empire (porte monumentale entre deux tours, rempart fondé sur pieux) – dispositif destiné à la préparation des moules à cloches aus Moyen Age. (Voir p. 192).

Mobilier archéologique: monnaies, céramique de La Tène C au Bas Empire, une fibule. Trouvailles principales: une vase de type Kaenel, Aventicum I, entier. Monnaies: 47 pièces essentiellement du Bas Empire.

Matériel anthropologique: trois sépultures.

Faune: nombreux ossements.

Prélèvements: C14 (structures médiévale), dendrochronologie (pieux fondant le rempart). Analyse anthropologique, éventuelle étude des ossements d'animaux.

Datation: archéologique (céramique: La Tène C – première moitié du 1^{er} s. – 150/250 – 4/5^e s.; numismatique: de Constantin à Valentinien 330–375). C14 (structure médiévale 1325–1430); dendrochronologie (un morceau de poutre du niveau La Tène ainsi que les pilotis prélevés sous le rempart n'ont donné aucun résultat pour l'instant).

IAHA, E. Abetel.

Zurzach AG, Mittskirch/Barzstrasse

LK 1050, 664 4../271 3... Höhe 335 m.

Datum der Grabung: 1983–1986.

Bibliographie zur Fundstelle: R. Hänggi, AS 9, 1986, 149 ff. Notgrabung. Grabungsfläche ca. 550 m².

Kastelle.

Die durch die geplante Umfahrungsstrasse Zurzach notwendig gewordenen Grabungen brachten Spuren von drei frühkaiserzeitlichen Kastellen zutage. Angeschnitten wurde auch ein Teil eines Vicus, der mit Kastell III zu parallelisieren ist.

Archäologische Kleinfunde: zahlreich. Übliche Siedlungsbzw. Militärlagerfunde.

Datierung: archäologisch. Augusteisch bis Mitte 1. Jh. n.Chr.

Kantonsarchäologie AG.

Zurzach AG, Zollbrücke

LK 1050, 664 9../270 900. Höhe 330 m.

Datum der Grabung: Oktober 1985–Januar/Februar 1986.

Bibliographie zur Fundstelle: M. Hartmann, Das römische Kastell Zurzach-Tenedo. AFS 14, 1980. – AS 10, 1987, 13 ff.

Notgrabung.

Brücke.

23 Holzpfähle aus der Fundierung der römischen Brückenpfeiler wurden untersucht und dendrochronologisch analysiert: 348–376 n.Chr. Die Waldkantendatierungen ergaben 368 n.Chr. für den Bau und 376 n.Chr. für eine Reparatur der Brücke (Dendrolabor BfA Zürich).

Probenentnahmen: Dendroproben.

Datierung: dendrochronologisch. 348–376 n.Chr.

Kantonsarchäologie AG.

Frühmittelalter – Haut Moyen Age – Alto Medio Evo

Belfaux FR, Pré Saint-Maurice

CN 1185, 574 725/175 840. Altitude 584 m.

Date de la découverte: 1981, *fouille:* 8 mai 1985–18 juillet 1986.

Références bibliographiques: H. Schwab, AF, ChA 1980–1982 (1984), 88; B. Keller, AF, ChA 1983 (1985), 64ss.

Fouille de sauvetage. Surface de la fouille env. 525 m².

Habitat, tombes, église.

Une zone d'habitat occupée dès le Haut Moyen Age, avec

des fonds de cabanes, un silo et des trous de poteaux borde sur le côté Nord-Ouest une vaste nécropole utilisée de l'époque mérovingienne aux 15^e–16^e s. Dans la partie orientale du cimetière ont été mis au jour les vestiges d'une église avec abside, annexe latérale et portique des 6^e–7^e s., reconstruite au 10^e ou au début du 11^e s. Cette église a été détruite au 15^e s.

Mobilier archéologique: mobilier funéraire du Haut Moyen Age.

Matériel anthropologique: plus de 1000 tombes.

Faune: quelques ossements dans la zone d'habitat.

Datation: archéologique. 6^e–16^e s.

Service archéol. cant. FR.

Basel BS, Martinsgasse 7
s. Jüngere Eisenzeit.

Basel BS, Münsterplatz 6/7
s. Jüngere Eisenzeit.

Bellinzona TI, San Antonio
v. Epoca Romana.

Beromünster LU, Pfarrkirche St. Stephan

Fünf Kirchenbauphasen, die älteste frühmittelalterlich (8. Jh.?): Holzkirche von ca. 3,3 auf mindestens 6,9 m. Zwei Reihen mit je vier Pfostenlöchern von ca. 50 cm Durchmesser (rechteckige Pfosten von 30×20 cm). Beigabenlose, evtl. zur Holzkirche gehörige Gräber. (*Luzerner Tagblatt* 4.4.1986, J. Bühlmann).

Biberist SO, Spitalhof
s. Römische Zeit.

Chavannes-le-Chêne VD, Abri du Vallon-des-Vaux

CN 1203, 548 500/180 800. Altitude 600 m.

Date des fouilles: 1985–1986.

Références bibliographiques: M. Sitterding, Le Vallon-des-Vaux. Basel 1972. – RHV 1986 127 ss.

Fouille programmée (relevés). Surface env. 1600 m².

Habitat.

Les très nombreuses perforations et traces d'aménagements architecturaux dans la falaise molassique de l'abri ont été relevés systématiquement. Plus de 1300 structures ont été analysées appartenant à plusieurs groupes de bâ-

tements en bois accolés à la falaise, dans le surplomb des l'abri. Les constructions juxtaposées et superposées prenaient appui du côté externe sur des poteaux verticaux, dont les traces ont été seulement observées lors des fouilles de 1909 et non relevées.

Trois chevilles de bois ont été trouvées encore in situ dans la falaise. L'une d'elles a pu être datée au C14 (CRG 708), âge conventionnel 1450 ± 120 BP. Age calibré entre 410 et 715 AD. Ce site très remarquable remonterait ainsi au Haut Moyen Age. De nouveaux groupes de gravures et motifs ponctués (néolithiques) ont été repérés à l'occasion de ces relevés. (Investigations et rapport: Archeotech, O. Feihl).

Prélèvements: trois cheville de bois.

Datation: C14. Haut Moyen Age: 410–715 apr. J.-C.

MHAVD, D. Weidmann.

Gächlingen SH, Niederwiesen
s. Jungsteinzeit.

Grand-Saconnex GE, Eglise Saint-Hippolyte (anciennement Saint-Théodule)

CN 1301, 498 600/120 950. Altitude 455 m.

Date des fouilles: mai 1986–février 1987.

Références bibliographiques: L. Blondel, Chronique archéol. pour 1944. Genava 23, 1945; Chronique archéol. pour 1945. Genava 24, 1946.

Fouille programmée. Surface de la fouille env. 200 m². Eglise.

Une première église a été fondée au 6^e–7^e s., nef rectangulaire (4,0×5,5 m), abside. Elle renfermait 18 tombeaux en dalles de molasse et une tombe à entourage de pierre. Portique ajouté peu après. Abside reconstruite à deux reprises avant l'agrandissement de l'église à l'époque romane. Chœur rebâti au 13^e s. selon le type cistercien. Chapelles latérales des 15^e–16^e s. Nef néo-gothique de 1837. *Mobilier archéologique*: céramique du Haut Moyen Age, monnaies, objets de vêtement.

Matériel anthropologique: 187 tombes.

Bureau cantonal d'archéologie GE.

Gruyères FR, Epagny – Les Adoux

CN 1225, 572 750/159 900. Altitude 716 m.

Date de la découverte: 1986, *fouille*: 10 mars–17 juin 1986.

Site nouveau.

Fouille de sauvetage. Surface de la fouille env. 650 m². Tombes.

Fouille partielle d'une nécropole du Haut Moyen Age établie parmi les ruines d'une villa romaine. Située sur le

tracé d'une route de lotissement en construction, cette nécropole avait malheureusement été amputée de plusieurs de ses tombes avant l'intervention du Service archéologique. 30 sépultures ont été dégagées; aucune d'entre elles ne renfermait de mobilier. L'implantation des murs romains et la configuration du terrain ont dicté des orientations divergentes pour ces tombes.

Matériel anthropologique: 30 sépultures.

Service archéol. cant. FR.

Iseo TI, Santa Maria

Fundamente einer frühmittelalterlichen Kirche (8. Jh.).
(*Neue Zürcher Zeitung* 10.7.1986).

Köniz BE, Buchsi

LK 1166, 597 875/197 025. Höhe 600 m.

Datum der Grabung: September–Dezember 1986.

Bibliographie zur Fundstelle: H. Müller-Beck, Die Notgrabung 1957 im Bereich der römischen Villa auf dem Buchsi bei Köniz. *JbBHM* 37/38, 1957/58, 249ff.

Notgrabung. Grabungsfläche ca. 300 m².

Siedlung (römisch: Villa), Gräber (Frühmittelalter).

Die Grabungsfläche 1986 liegt am südlichen Rand des römischen Gutshofs. Im Frühmittelalter wurden in den Ruinen Gräber (Skelettbestattungen mit wenig Beigaben) angelegt. Sie dürften ins 7. Jh. datieren. Die Gesamtgrösse des Gräberfeldes ist noch unbekannt, 1957 wurden 32 Gräber festgestellt (davon 15 dokumentiert), 1986 wurden 24 Gräber (4 mit Beigaben) ausgegraben. Das Skelettmaterial von 1957 wurde soweit als möglich von Eric Hug untersucht. Die Gräber von 1986 mussten der ausserordentlich schlechten Skeletterhaltung wegen (Knochenverwitterung, seltener Störungen) teilweise in situ anthropologisch untersucht werden.

Die meisten Gräber waren mit Steinsetzungen eingefasst. Orientierung: meist Nord-Süd (mit Blick auf das heutige und wohl schon frühmittelalterliche Dorf?), seltener Nordost-Südwest, in wenigen Fällen geostet. Die römischen Mauern wurden vielfach als kopf- oder längsseitige Grabeinfassung benutzt und bestimmten damit die Ausrichtung der Gräber. Die Verteilung der Gräber auf dem Bestattungsplatz ist ebenfalls unregelmässig (locker gestreut, Gräbergruppen, zwei direkt übereinander liegende, 2 direkt nebeneinander liegende Gräber). Es stellt sich die Frage, ob die Unterschiede in Orientierung und topographischer Lage verschiedene Bestattungsphasen oder familienweise Gruppierungen beinhalten. Ein weiteres Kennzeichen betrifft die Lage der Arme der Skelette, sie waren meist gegen das Becken hin angewinkelt.

Anthropologische Kennzeichen: Nach den bisherigen Un-

tersuchungen der Skelette in situ und zusammen mit den Bestimmungen von Hug (1958) liegt ein relativ ausgewogenes Verhältnis von Männern zu Frauen (1,1:1) und damit eine repräsentative Stichprobe vor. Dagegen sind die Kinder untervertreten. Sie fehlen in der Bestattungsgruppe von 1957 ganz, wobei die schlechte Skeletterhaltung wie auch die damaligen groben Untersuchungsmethoden für dieses Fehlen mitverantwortlich sein dürften. 1986 gelang immerhin der Nachweis von drei Kindern, darunter einem Neugeborenen.

Schon 1958 fiel Hug die Grazilität und Kleinwüchsigkeit der Toten auf, die auch bei den Bestattungen von 1986 festzustellen ist. Die Schädel sind mehrheitlich lang und schmal (dolichocran bis mesocran), oft mit Chignonbildung. Morphologisch fehlt der robuste «Alamannentypus», wie wir ihn häufig in Gräbern in und um bernische Kirchengründungen des 7./8. Jh. finden.

Der Anteil adult verstorbener (20- bis 40jähriger) Individuen ist relativ hoch. Das Greisenalter wurde selten erreicht. Pathologische Veränderungen und Verletzungen sind nach bisherigen Beobachtungen kaum vorhanden. Aus anthropologischer Sicht ist das Gräberfeld von Köniz-Buchsi wichtig, weil die Ausgrabungen der letzten Jahre im Kanton Bern sonst fast ausschliesslich Kirchen betrafen und demzufolge die älteren Begräbnisplätze und damit die Anthropologie besonders der eingessenen Bevölkerung zu wenig bekannt ist (das Skelettmaterial früherer Grabungen wurde oft nur teilweise aufbewahrt). Armlage, Orientierung Grabbau und morphologische Befunde der Gräber von Köniz-Buchsi deuten möglicherweise auf einen Bestattungsplatz vorwiegend der eingessenen Bevölkerung hin. Im 1981 untersuchten Chor der Kirche Köniz – in Sichtweite und weniger als 1 km Luftlinie südwestlich des Buchsi-Hügels gelegen – kamen Gräber ab dem 8./9. Jh. zum Vorschein, darunter eine Steinkiste mit einer Doppelbestattung. Diese Skelette wiesen u. a. gestreckte Arme und eine grosse Körperhöhe auf (Männer im Mittel um 172 cm). Ob der Gegensatz in Skelettlage und anthropologischem Befund (z. B. allgemeine Robustizität) auf einen Bevölkerungswandel durch zuziehende Bevölkerungsgruppen zurückgeht, kann heute vorerst nur vermutet werden. Ein Vergleich mit dem nahegelegenen Gräberfeld von Bern-Bümpliz wird anthropologisch weitere Hinweise liefern.

Archäologische Kleinfunde: Römisch: Keramik, Metall usw.; Frühmittelalter: Gürtelschnallen, Sax.

Anthropologisches Material: 24 Skelettbestattungen. Untersuchungsbericht: Susi Ulrich-Bochsler, Gerichtlich-medizinisches Institut der Universität Bern.

Faunistisches Material: Knochenmaterial (noch nicht untersucht).

Datierung: archäologisch. Römisch 1.–2. Jh.; Frühmittelalter: 7. Jh.

A DB, P. J. Suter; Anthropologie: S. Ulrich-Bochsler.

Mauren FL, Pfarrkirche St. Peter und Paul

LK FL, 759 441.20/232 065.58. Höhe 470 m.

Datum der Grabung: Grabungsbeginn April 1986.

Neue Fundstelle.

Notgrabung. Grabungsfläche ca. 260 m².

Kirche.

Die Ausgrabung wird im Vorfeld einer umfassenden Kirchenrenovation durchgeführt. Es ist gelungen, den aus Aufzeichnungen bekannten gotischen Kirchengrundriss zu erfassen. Neu ist die Erkenntnis, dass bereits in romanischer und in frühromanischer Zeit in Mauren eine Kirche gestanden haben muss. Entsprechende Baureste konnten nachgewiesen werden. Zu allen drei Vorgängeranlagen konnte der entsprechende Friedhof freigelegt werden (bis anhin 400 Gräber).

In der Südostecke der bestehenden Kirche wurden Reste eines hypokaustierten Raumes freigelegt, der nach den Funden in das 2.–3. Jh. datiert. Prähistorische Streufunde lassen zumindest auf eine urgeschichtliche Begehung des Kirchhügels von Mauren schliessen.

Archäologische Kleinfunde: Münzen, Gnadepfennige, Textilien, Keramik, Glas usw.

Anthropologisches Material: 400 Skelette.

Probenentnahmen: Kristallanalyse eines Schädels.

Datierung: archäologisch. Prähistorische Begehung, römische Bauten 2.–3. Jh., Mittelalter.

Landesverw. FL, Archäologie, H. Frommelt.

Meinier GE, Eglise Saint-Pierre
v. Second Age du Fer.

Mont-la-Ville VD, Abri Freymond
v. Paléolithique/Mésolithique.

Münchenwiler BE, Schloss

LK 1165, 576 270/195 700. Höhe 507 m.

Datum der Grabung: September 1986.

Neue Fundstelle.

Notgrabung. Grabungsfläche ca. 70 m².

Siedlung.

Im Zusammenhang mit der Gesamtanierung des ehemaligen Cluniazenserklusters brachten erste Vorsondierungen frühmittelalterliche Grubenhäuser zum Vorschein: Reste des in der Schenkungsurkunde von 1080 erwähnten Dorfes. Ein ausgedehntes Rettungsgrabungsprogramm dauert bis Herbst 1987.

Archäologische Kleinfunde: im ADB.

Probenentnahmen: Siedlungsschicht.

Datierung: C 14, 1070 ± 90 BP (UZ 2259).

ADB, D. Gutscher.

Niedergesteln VS, Haus «Wefa»

LK 1288, 627 400/129 150. Höhe 645 m.

Datum der Grabung: August–September 1986.

Neue Fundstelle.

Notgrabung. Grabungsfläche ca. 150 m².

Hausuntersuchung im Rahmen einer Restaurierung. Unter den Kellerfundamenten des Hauses aus dem 13./14. Jh. lag ein schräg, Nordnordwest-Südsüdost verlaufender älterer Mauerrest, der evtl. Teil der Umfassungsmauer der ehemaligen Stadtbefestigung sein könnte. Ein weiterer, Ost-West verlaufender Mauerrest lag unter der südöstlichen Hausecke.

Datierung: wohl hochmittelalterlich?

H.-J. Lehner, Erde.

Nyon VD, Château
v. Epoque Romaine.

Osterfingen SH, Oberdorf

LK 1031, 679 175/279 675. Höhe 450 m.

Datum der Grabung: Mai–Juni 1986.

Bibliographie zur Fundstelle: US 12/2, 1948, 36ff.; ZAK 11/4, 1950, 193ff.

Notgrabung. Grabungsfläche ca. 100 m².

Siedlung.

Eine durch Keramikfunde ins Frühmittelalter datierte dünne Schicht aus kiesig-sandigem Material mit zugehörigen Pfostengruben und Terrainveränderungen lag auf dem anstehenden Hanglehm. Eine Rekonstruktion von Hausgrundrissen oder ähnlichem war nicht möglich.

Die darüberliegende Kulturschicht war 10 cm mächtig und bestand aus humosem Material, durchsetzt mit Holzkohle. Sie enthielt mittelalterliches Fundmaterial. Dieser Schicht liessen sich Pfostengruben und hangparallele Steinsetzungen aus faustgrossen Steinen zuordnen. Im östlichen Bereich der Grabungsfläche wurde ein Kellerraum erfasst, der mit Bauschutt und den verstürzten Resten eines mittelalterlichen Kachelofens (13.–14. Jh.) verfüllt war.

Archäologische Kleinfunde: Frühmittelalterliche Glasperle, Eisen- und Bronzegegenstände, Keramik und Ofenkacheln.

Faunistisches Material: Tierknochen.

Datierung: archäologisch. 7.–14. Jh.

AfVSH, B. Ruckstuhl.

Pfeffingen BL, Schalberg
s. Bronzezeit.

Riaz FR, Etrez

CN 1225, 570 780/166 080. Altitude 735 m.

Date de la découverte: 1983, *fouille:* 23 juin – 29 octobre 1986.

Références bibliographiques: Hp. Spycher, Die Ausgrabungen auf der Nationalstrasse 12. Kanton Freiburg, Vorläufiger Bericht 1975 (1976) H. Schwab, RN 12 et Archéologie, Fribourg 1981, pp. 5 et 26. Fouille programmée. Surface de la fouille env. 600 m².

Tombes.

Lors de sondages exploratoires à l'emplacement d'un important établissement romain, une nécropole du Haut Moyen Age a été découverte et partiellement explorée. Etablie sur une petite colline morainique, elle se situe à environ 700 m de la nécropole de Riaz, Tronche-Belon. Près de 80 squelettes ont été dégagés. Les sépultures sont généralement orientées vers le sud-est. Une seule renfermait du mobilier, soit une boucle de ceinture en fer datant de la fin du 4^e – début 5^e s.

Mobilier archéologique: plaque-boucle de ceinture en fer.

Matériel anthropologique: env. 80 squelettes.

Datation: archéologique. Fin 4^e – début 5^e s.

Service archéol. cant. FR.

Salgesch VS, Pfarrkirche St. Johannes Baptista

LK 1287, 610 200/128 950. Höhe 581 m.

Datum der Grabung: Oktober 1986.

Neue Fundstelle.

Notgrabung. Grabungsfläche ca. 200 m².

Kirchgrabung.

Im Rahmen der Kirchenrestaurierung (u. a. Einzug einer Bodenheizung) wurden beschränkte archäologische Untersuchungen durchgeführt. In der Südwest-Ecke des heutigen Baus fanden sich Reste von mindestens zwei Vorgängerkirchen. Nach dem Mauercharakter dürften die ältesten Mauerreste wohl ins 13./14. Jh. datieren.

Archäologische Kleinfunde: 1 kleine Gürtelschnalle (Trachtbestandteil aus einem Grab).

Anthropologisches Material: 3 Gräber.

Datierung: archäologisch. 13./14. Jh.

H.-J. Lehner, Erde.

Sarmenstorf AG, Pfarrkirche Heilig Kreuz

LK 1110, 661 475/240 580. Höhe 550 m.

Datum der Grabung: Sommer 1986.

Bibliographie zur Fundstelle: Heimatkunde aus dem Seetal 1954, 8 ff.

Notgrabung. Grabungsfläche ca. 450 m².

Grab. Kirche.

Festgestellt wurden der karolingische Gründungsbau und neun folgende Hauptbauphasen. Ferner ein hochmittelalterliches Märtyrergrab: «Angelsachsengrab».

Besonders interessant war die Beobachtung von zwei ebenerdigen, schartenförmigen Ostfenstern(?) zum Gründungsbau. (Bericht erscheint in: Heimatkunde aus dem Seetal 1987, Peter Frey).

Archäologische Kleinfunde: Mittelalterliche Geschirreramik und Münzen, Bauopfer aus der Mitte des 13. Jh.: Topf mit Fleischspeise.

Datierung: archäologisch. Karolingisch bis Neuzeit.

Kantonsarchäologie AG.

Schleitheim SH, Hebsack

LK 1031, 678 500/288 950. Höhe 495 m.

Datum der Grabung: Juni–August 1986.

Bibliographie zur Fundstelle: Materialhefte zur Ur- und Frühgesch. d. Schweiz 5, 1965 (W. U. Guyan); JbSGUF 67, 1984, 230.

Notgrabung. Grabungsfläche ca. 1800 m².

Friedhof.

1983–1984 sind am Süd- und Südostrand des Gräberfeldes 30 neue Gräber (Grab-Nr. 301–329) ausgegraben worden. Im Sommer 1986 kamen am Südwestrand und im Zentrum der Nekropole 164 Gräber (Grab-Nr. 330–493) hinzu. Die Bestattungen entstammen dem Zeitraum zwischen 400 und 700 n. Chr.

Grabbau: 50% der Toten waren in einfachen Erdgruben bestattet. In ca. 30% der Gräber konnten Särge oder Totenbretter, in zwei Fällen ein Baumsarg beobachtet werden. 20% der Gräber besitzen eine Einfassung aus Steinen, Steinplatten oder Trockenmauerwerk. Bei einigen Skeletten deutet die Lage der Extremitäten darauf hin, dass diese Toten bandagiert ins Grab gelegt worden sind.

Grabtiefen: 40% der Gräber waren 30–55 cm tief, ebenso viele 55–100 cm. Bei den restlichen lag die Tiefe zwischen 100 und 150 cm.

Ausstattung: Nur etwa 20% der Toten waren beigabenlos. In 6 Gräbern fanden sich Gefässbeigaben, in 2 Gräbern eindeutige Speisebeigaben.

Geschlecht: Unter den beigabenführenden Gräbern lassen ca. 60% der Inventare auf weibliches und ca. 40% auf männliches Geschlecht schliessen.

1986 wurden zwei Gräber abweichender Orientierung erfasst. Beide Toten lagen Nord-Süd (Blick gegen Süden). Davon sei Grab 363 besonders hervorgehoben, ein Kammergrab mit reicher weiblicher Bestattung. Die Frau trug eine Kette mit ausserordentlich grossen Bernsteinperlen, Glasperlen, einen Silberhalsring, eine Haarnadel und zwei Fingerringe aus Silber, ein Toilettenbesteck aus Silber. Bemerkenswert der breite, spätromische Gürtel mit Bronzebeschlägen und einer reichverzierten Schnalle. Im

Grab fanden sich ferner eine eisenbeschlagene Holztruhe, 4 Gefässe, 1 Kamm sowie Speisebeigaben. Datierung: frühalamannische Zeit, Jahrzehnte um 400. Es handelt sich um die bisher früheste Bestattung im Gräberfeld.

Archäologische Kleinfunde: Trachtbestandteile, Gefässbeigaben.

Anthropologisches Material: Skelette.

Faunistisches Material: Tierknochen als Speisebeigaben.

Probenentnahmen: Holzproben von Särgen und Totenbrettern. Holz- und Bastreste von Waffenscheiden.

Datierung: archäologisch. Um 400–7. Jh.

AfVSH, B. Ruckstuhl.

Sion VS, Place du Scex
v. Epoque Romaine.

Sion VS, Sous-le-Scex

LK 1306, 594 200/120 200. Höhe 506 m.

Datum der Grabung: 1984–1986.

Bibliographie zur Fundstelle: AS 7, 1984, 139 ff.; 9, 1986, 23; HA 63/64, 1985, 131 ff.

Notgrabung. Grabungsfläche ca. 1000 m².

Friedhofskirche.

Die Kirche wurde über einem spätrömischen Friedhof (?) erbaut. Drei Gräber enthielten Bestattungen, die in Holzsärgen an Ort verbrannt worden waren; die C 14-Daten weisen ins 4. Jh.

Die Kirche besteht aus einem Rechtecksaal (ca. 12 × 20 m) mit mehreren sekundären Annexen für weitere Bestattungen.

Archäologische Kleinfunde: Grabfunde 5.–7. Jh.: Gürtelschnallen, Glasperlen, vier römische Grabstelen (1. und 3. Jh.) mit Inschriften in Zweitverwendung für Gräber des 6./7. Jh.

Anthropologisches Material: ca. 250 Gräber mit Skelettresten von ca. 1000 Individuen.

Datierung: archäologisch. Kirche 5. Jh.(?), um 1000 nach einer Überschwemmung aufgegeben.

H.-J. Lehner, Erde.

Sonvico TI, San Martino

Quattro edifici di culto: – chiesa di legno, – prima chiesa in muratura dell'età Longobarda o del primo momento Carolingio, – seconda chiesa in muratura e – impianto attuale (ca. 1400). Altare di marmo bianco con base quadrangolare, colonna cilindrico con capitello decorato con palmette, e mensa quadrangolare (VI o prima metà VII secolo).

Sepoltura femminile, fibula cruciforme.

(Popolo e Libertà 16.10.1986, N. Perucchi).

Stallikon ZH, Üetliberg – Uto-Kulm
s. Bronzezeit.

Sursee LU, Pfarrkirche St. Georg
s. Römische Zeit.

Triengen LU, Wellnau – Heiligkreuz-Kapelle

Die Kapelle steht im Areal eines seit längerem bekannten frühmittelalterlichen Gräberfeldes. Die Grabung im Innern der Kapelle brachte lediglich ein gestörtes, W-E orientiertes Grab zutage (7./8. Jh.).

(Luzerner Neueste Nachrichten 12.5.1986, J. Bühlmann).

Twann BE, St. Petersinsel

LK 1145, 577 520/213 240. Höhe 435 m.

Datum der Grabung: 1984–1986.

Bibliographie zur Fundstelle: JbSGUF 69, 1986, 278 ff.

Notgrabung. Grabungsfläche ca. 2000 m².

Ehemaliges Kloster.

Im Spätherbst 1986 wurden die Grabungen im ehemaligen Cluniazenserpriorat abgeschlossen. Ergänzend zu den im JbSGUF 69, 1986, mitgeteilten Ergebnissen sind Befunde nachzutragen, die zu folgender Periodenabfolge führen: 1. Bronzezeitliche Besiedlungsreste; – 2. Römischer Sakralbezirk; – 3. Frühmittelalterliche Grablage mit Sarkophagen des 7./8. Jh. (Abb. 18); – 4. Holzkloster mit Steinkirche des 9./10. Jh., bestehend aus Saalkirche und Rechteckchor. Südlich schlossen Konventsbauten als dreiflügelige Anlage auf ebenerdig mit Unterlegsteinen verlegten Schwellbalken an. Wandfüllungen aus verputztem Rutenwerk sind nachgewiesen. Fussböden im West- und Südflügel in Form von Lehmestrichen, im Kreuzgang fand sich Mörtelguss ohne, im Ostflügel Mörtelguss mit Rollierung; – 5. Torso einer frühromanischen Basilika I mit einer St-Sulpice vergleichbaren Disposition (11. Jh.); – 6. Romanische Basilika II mit Querschiff (die Schiffe wurden nie ausgeführt) und mit der in den heutigen Gebäuden mehrheitlich erhaltenen Klosteranlage des 12. Jh. *(D. Gutscher).*

Im Verlauf der Untersuchungen wurden 125 Gräber aufgedeckt:

Gruppe 1: Friedhof West. Mitte 10.–11. Jh. (Dendrodaten).

Gruppe 2: Friedhof Ost über abgegangener Choranlage der Basilika I. Spätes 11. Jh. – Spätmittelalter.

Gruppe 3: Innenbestattungen Basilika II. 12.–15. Jh.

Gruppe 4: Innenbestattungen Kreuzgang. 12.–15. Jh.

Gruppe 5: Friedhof Nord. Mittleres 12.–15. Jh.

Nach dem gegenwärtigen Stand der anthropologischen

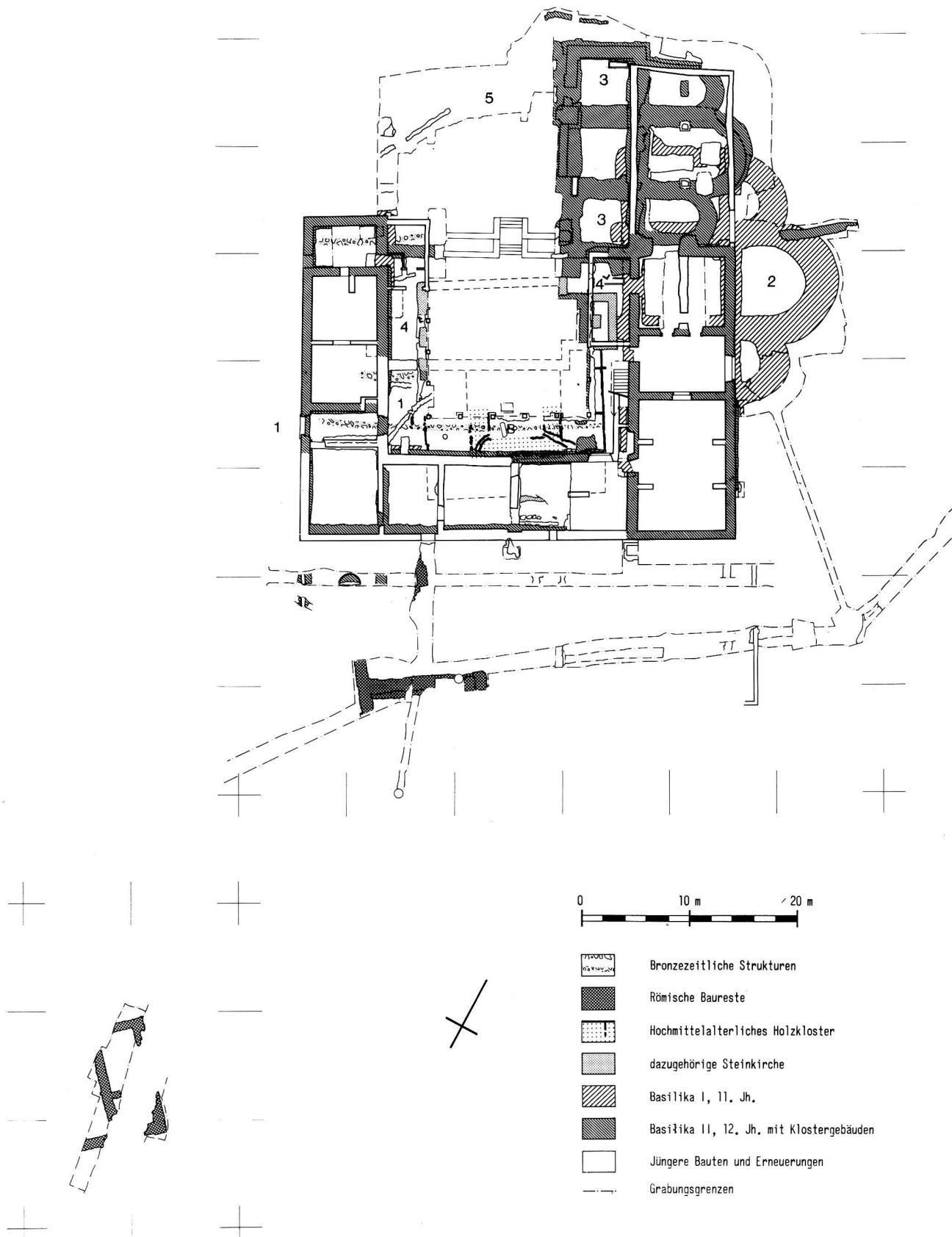


Abb. 17. Twann BE, St. Petersinsel. Übersicht der Grabungsbefunde. 1 Friedhof West, 2 Friedhof Ost, 3 Innenbestattungen Basilika II, 4 Innenbestattungen Kreuzgang, 5 Friedhof Nord.

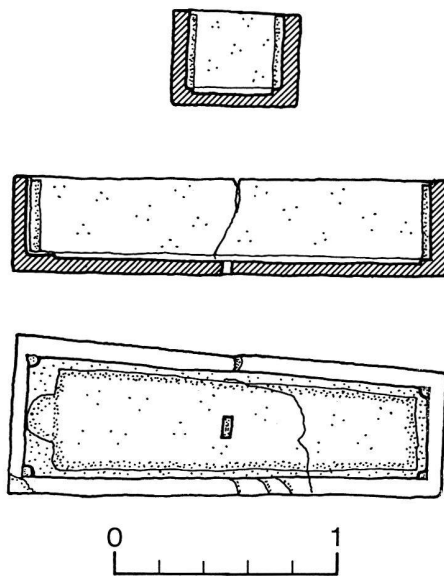


Abb. 18. Twann BE, St. Petersinsel. Sarkophag, Ende 7./Anfang 8. Jh.

Befunderhebung und Auswertung unterscheiden sich Gruppe 1 und 2 in verschiedenen Merkmalen voneinander.

Friedhof West: vereinzelte Überdeckung mit Totenbrettern, z. T. mit Stellsteinen, Tendenz zu schmalen Schädeln, Häufung von Spondylolysen (Wirbelbogenspalten, die erbbedingt sein können). Verletzungen fehlen weitgehend, Gelenkabnutzung ist gering. Vorwiegend Männer, eine Frau, ein Säugling, zwei Juvenile. Unter diesen Bestattungen könnten sich Angehörige einer (vielleicht adligen) Familie befinden; direkte Quellenhinweise dazu fehlen, die Vermutung kann allein anhand von anthropologischen Detailanalysen weiterverfolgt werden.

Friedhof Ost: 94% der Bestatteten sind Männer, was mit der archäologischerseits geäußerten Vermutung, es handle sich um den Begräbnisplatz hauptsächlich von Mönchen, übereinstimmt. Kinder fehlen. Die Schädel sind brachycran. Heterogen ist die Gruppe in bezug auf Körperhöhe und Skelettröbustizität. Gebisszustand (Zahnabkautung) und Gelenkabnutzung zeigen grosse individuelle Unterschiede. Interessant die Anwesenheit von zwei Kriegsversehrten, einem Schwerinvaliden und zwei Fussamputierten.

Die Quellen vermitteln wichtige und mit den Skelettbefunden verknüpfbare Informationen allgemeiner Art, z. B. über Ernährung, Arbeit (Gebet, Gastfreundschaft, Wohltätigkeit als wichtige Ordensregeln), Herkunft (Kriegsveteranen, die in höherem Alter ins Kloster eintraten). Männer, die bereits als Kinder ins Kloster gebracht wurden (sog. Pueri oder Oblati), müssten als Folge klösterlicher Lebensweise andere Skelettbefunde (Zahn-

abkautung, Gelenkabnutzung, Art der Verletzungen usw.) aufweisen als Männer, die erst nach Jahren und Jahrzehnten weltlichen Lebens ins Kloster eintraten (sog. Conversi). Wieweit sich diese Hypothese mit den anthropologischen Befunden parallelisieren lässt, zeigt sich in nächster Zukunft.

Der Vorgänger des Mönchsriedhofs Gruppe 2 wäre östlich des Holzklosters im nicht ergrabenen Bereich zu suchen.

Die Gruppen 3, 4 und 5 werden z. Zt. untersucht. Aus den Beobachtungen in situ ist bereits bekannt, dass sich hier – im Gegensatz zu den Gruppen 1 und 2 – auch eine Anzahl Frauen und Kinder, auch Neugeborene und eine Frau mit zwei Neugeborenen (Zwillingen?) nachweisen lassen. (S. Ulrich-Bochsler).

Archäologische Kleinfunde: im ADB.

Anthropologisches Material: 125 Bestattungen. Anthropologischer Untersuchungsbericht (s. oben): Susi Ulrich-Bochsler, Gerichtlich-medizinisches Institut der Universität Bern.

Datierung: archäologisch, dendrochronologisch. 10. Jh. v. Chr. – 16. Jh. n. Chr.

ADB, D. Gutscher; Anthropologie: S. Ulrich-Bochsler, L. Meyer.

Unterseen BE, Obere Gasse 42

LK 1208, 631 400/170 680. Höhe 567 m.

Datum der Grabung: Sommer 1986–Januar 1987.

Neue Fundstelle.

Notgrabung. Grabungsfläche ca. 220 m².

Siedlung, Gräber.

Im Zuge einer Gebäudesanierung und -erweiterung konnte im Boden wie am Aufgehenden untersucht werden (Bauuntersuchung Sommer 1986, Grabung in Etappen bis Januar 1987). Ergebnisse: ein Stück Stadtmauer (Ende 13. Jh.), Teile eines direkt – ohne das von den Stadthistorikern allenthalben postulierte «Pomerium» – an die Mauer gebauten Hauses von 8(?) × 12 m Grundfläche, das im 15. Jh. durch das heutige Gebäude ersetzt wurde. Zugehörige mittelalterliche Schichten sind neuzetlich abgeschoben worden. Der natürlich angeschwemmte Schotter des Lombachs barg bislang 7 nach Nordosten gerichtete, beigabenlose Bestattungen eines vorstädtischen Gräberfeldes, C 14-Datierung (Dr. Keller, Geogr. Inst. Univ. Zürich) in das ausgehende Frühmittelalter: 890 ± 90 n. Chr. (D. Gutscher).

Nach den anthropologischen Beobachtungen in situ an den Bestattungen 1–5 handelt es sich um 3 Frauen- und 2 Männergräber (in einer Reihe angeordnete Erdgräber, keine Holzspuren, Hände im Becken oder Arme einseitig gestreckt, 2 Gräber mit lockeren «Steinsetzungen» im Bereich Schädel/Oberkörper). Die Gräberfeldstichprobe ist

gekennzeichnet durch ein niedriges durchschnittliches Sterbealter: 3 adulte (20- bis 35jährige), 1 frühmatures (um 40jähriges), 1 gegen 60jähriges Individuum, durch relativ einheitlich robusten, hohen Körperwuchs, jedoch unterschiedliche Schädelformen (dolicho- und meso- bis brachycran). Pathologische Veränderungen wurden bisher nur am Gebiss und an Wirbeln festgestellt. Verletzungen sind offenbar keine vorhanden. Wie die Bevölkerungsgruppe herkunftsmässig einzuordnen ist, kann zurzeit noch nicht gesagt werden. Die Gräber 6 und 7 (ausserhalb Haus Nr. 42) sind Altfundate. Die Gräber 8 und 9 konnte die Anthropologin nicht selbst bergen.

In der knapp 100 m entfernten Kirche Unterseen (Gründungskirche, frühestens zweite Hälfte 13. Jh.) konnte 1985 kein frühmittelalterlicher Gräberbestand nachgewiesen werden. Von den 1922/23 «im Baumgarten» entdeckten römischen 12 Brand- und Körpergräbern sind keine Skelettreste erhalten. Die Frage der Bevölkerungskontinuität kann somit nicht mit Gräbern von Ort untersucht werden. (S. Ulrich-Bochsler).

Archäologische Kleinfunde: im ADB.

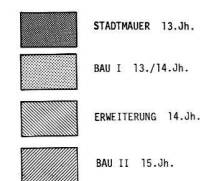
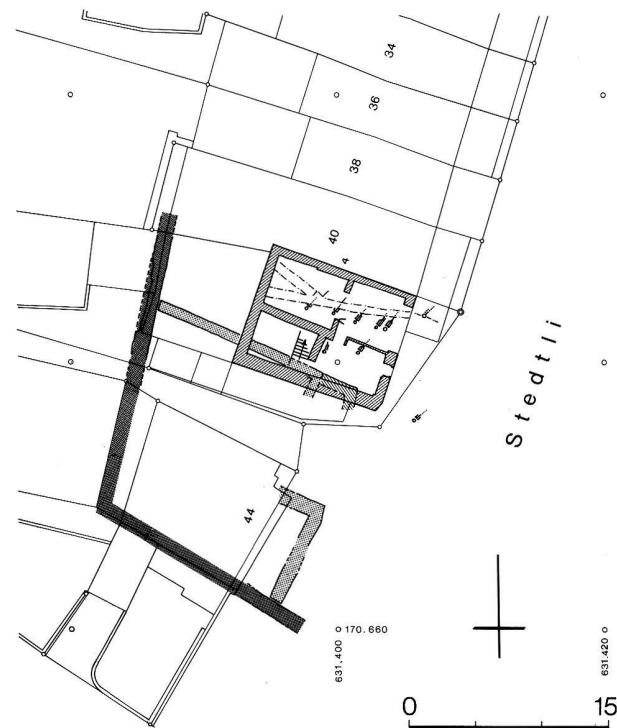


Abb. 19. Unterseen BE, Obere Gasse 42. Befundübersicht.

Anthropologisches Material: 7 Skelettgräber. Anthropologischer Untersuchungsbericht (s. oben): Susi Ulrich-Bochsler, Gerichtlich-medizinisches Institut der Universität Bern.

Datierung: archäologisch, C 14. 9./10. Jh. 13.–16. Jh.; C 14: 1060 ± 90 BP (UZ 2261).

ADB, D. Gutscher; Anthropologie: S. Ulrich-Bochsler.

Vallon FR, Carignan

CN 1184, 563 150/191 780. Altitude 450 m.

Date des fouilles: janvier–août 1986.

Références bibliographiques: B. Dubuis, AF, ChA 1980–1982 (1983), 138ss.

Fouille de sauvetage. Surface de la fouille env. 200 m². Tombes, église.

A l'intérieur de l'église en cours de restauration ont été retrouvés les vestiges d'un mausolée auquel a succédé au 6^e–7^e s. une église, agrandie à la fin du 1^{er} millénaire, reconstruite à l'époque romane et transformée à plusieurs reprises par la suite. Ces édifices successifs renfermaient des tombeaux creusés dans la molasse, de forme rectangulaire puis trapézoïdale et enfin anthropomorphes et ovalaires.

Mobilier archéologique: objets de vêtements, du Haut Moyen Age au 18^e s., 2000 Monnaies (3^e au 19^e s.)

Matériel anthropologique: 208 tombes.

Datation: archéologique. 3^e–19^e s.

Service archéol. cant. FR.

Villigen AG, Gagenacher – Gemüsehandel E. Schwarz

LK 1070, 658 670/264 360. Höhe 360 m.

Datum der Grabung: September 1986.

Neue Fundstelle.

Notgrabung. Grabungsfläche ca. 300 m².

Gräber.

Teil eines alamannischen Gräberfeldes, ca. 40 Gräber, grösstenteils mit Beigaben.

Archäologische Kleinfunde: Waffen- und Trachtbeigaben.

Anthropologisches Material: Skelettmaterial schlecht erhalten.

Datierung: archäologisch. Ende 6. und 7. Jh.

Kantonsarchäologie AG.

Winterthur ZH, Spitalgasse 1/ Metzggasse 19

LK 1072, 697 090/261 700. Höhe 441 m.

Datum der Grabung: März–Mai 1986.

Neue Fundstelle.

Notgrabung. Grabungsfläche ca. 200 m².

Siedlung.

Frühmittelalterliches Grubenhaus.
 Mittelalterliche Siedlungshorizonte. Sodbrunnen.
Archäologische Kleinfunde: Keramik: Frühmittelalter 120
 Stück, Mittelalter 3 Kisten.
Datierung: archäologisch. Frühmittelalter, Mittelalter.
Kantonsarchäologie ZH.

Yverdon-les-Bains VD, Castrum/Porte de l'Est
 v. Epoque Romaine.

Zeitstellung unbekannt – Epoque incertaine – Reperti non datati

FR, Tafers, Windhalta

LK 1185, 582 860/185 320. Höhe 660 m.

Datum der Entdeckung: 25. Juni 1986.

Neue Fundstelle.

Notgrabung, Grabungsfläche zirka 200 m².

Gräber.

Bei Parzellierungsarbeiten wurden in einem Graben 12
 Skelette entdeckt, die wahrscheinlich Bestandteile eines

bedeutenden Gräberfeldes sind. Alle Gräber waren Nord-
 West/Süd-Ost orientiert und waren beigabenlos. Die
 Skelette befanden sich in gestreckter Rückenlage, die
 Arme seitlich entlang dem Körper.

Anthropologisches Material: 6 Männer (18, 20, 45, 50, 60
 Jahre), 4 Frauen (20, 30, 40, 60 Jahre), 2 Kinder (5, 7 Jah-
 re). Provisorische Bestimmung: B. Kaufmann.

Datierung: ?

Kant. archäol. Dienst FR.