

Bronzezeit = Age du Bronze = Età del Bronzo

Objektyp: **Group**

Zeitschrift: **Jahrbuch der Schweizerischen Gesellschaft für Ur- und Frühgeschichte = Annuaire de la Société Suisse de Préhistoire et d'Archéologie = Annuario della Società Svizzera di Preistoria e d'Archeologia**

Band (Jahr): **72 (1989)**

PDF erstellt am: **12.07.2024**

Nutzungsbedingungen

Die ETH-Bibliothek ist Anbieterin der digitalisierten Zeitschriften. Sie besitzt keine Urheberrechte an den Inhalten der Zeitschriften. Die Rechte liegen in der Regel bei den Herausgebern.

Die auf der Plattform e-periodica veröffentlichten Dokumente stehen für nicht-kommerzielle Zwecke in Lehre und Forschung sowie für die private Nutzung frei zur Verfügung. Einzelne Dateien oder Ausdrucke aus diesem Angebot können zusammen mit diesen Nutzungsbedingungen und den korrekten Herkunftsbezeichnungen weitergegeben werden.

Das Veröffentlichen von Bildern in Print- und Online-Publikationen ist nur mit vorheriger Genehmigung der Rechteinhaber erlaubt. Die systematische Speicherung von Teilen des elektronischen Angebots auf anderen Servern bedarf ebenfalls des schriftlichen Einverständnisses der Rechteinhaber.

Haftungsausschluss

Alle Angaben erfolgen ohne Gewähr für Vollständigkeit oder Richtigkeit. Es wird keine Haftung übernommen für Schäden durch die Verwendung von Informationen aus diesem Online-Angebot oder durch das Fehlen von Informationen. Dies gilt auch für Inhalte Dritter, die über dieses Angebot zugänglich sind.

Bronzezeit – Age du Bronze – Età del Bronzo

Augst BL, Amphitheater im Sichelengraben
siehe Römische Zeit

Avenches VD, En Chaplix
voir pp. 245ss., communication S. Doiteau

Chur GR, Kieswerk Calanda

LK 1195, ca. 757 875/192 310. Höhe 650 m.
Datum der Fundmeldung: Objekt gefunden 1983/84; Objekt abgeliefert 11.11.1988.
Neue Fundstelle.
Zufallsfund ohne Ausgrabung (Kiesabbau).
Einzelfund.

1983/84 wurde von Herrn Hp. Tarnutzer, Chur, im Kieswerk Calanda in Chur ein bronzenes Vollgriffschwert (Abb. 5) kurz vor der Brechanlage vor der Zerstörung gerettet. Das Schwert könnte unter Umständen aus dem Flussschotter des Rheins oder auch der Plessur stammen – das Kieswerk befindet sich nämlich an der Einmündung der Plessur in den Rhein – oder es könnte auch von irgendeiner Baustelle aus dem Raume Chur mit Kiesmaterial zugeführt worden sein. Eine nachträgliche Identifikation der Fundstelle ist unmöglich.

Beim Schwert handelt es sich um ein bronzenes Vollgriffschwert vom Dreiwulst-Typus, das im Überfangussverfahren hergestellt wurde. Einfache Verzierungen sind noch schwach auf der Griffpartie und der Knaufscheibe zu erkennen. Das Schwert scheint dem Typ Erlach nahe zu stehen und dürfte in eine Stufe Ha A1 datieren (vgl. z.B. H. Müller-Karpe, Vollgriffschwerter 1961, 7ff.).

Datierung: archäologisch. Ha A1.
Archäologischer Dienst GR, J. Rageth.

Courgevaux FR, En Triva

CN 1165, 573 790/195 290. Altitude 449 m.
Date de la découverte: 17.11.1987; fouille depuis juillet 1988.
Site nouveau.
Sondages programmés–fouille de sauvetage programmée (construction de la RN1). Surface de la fouille env. 1000 m².
Habitat.

Lors de la campagne de sondages mécaniques réalisés sur le tracé de la RN1 deux niveaux d'habitat protohistoriques ont été repérés à la jonction d'un ancien vallon orienté ouest-est et du Riau du Dy.

Le niveau supérieur, très érodé, est composé d'un horizon de galets morainiques (en moyenne 25% fragmentés ou éclatés au feu) associés à des tessons de céramique. Les habitations sont délimitées par des alignements de grosses pierres, dalles de schiste ou de molasse posées à plat, et galets de quartzite verticaux.

Le niveau inférieur par contre est bien conservé. Il présente sur une quinzaine de mètres de longueur une quantité importante de céramique, de nodules de terre cuite, et de galets fragmentés. A quelques mètres à l'est, plusieurs bois et des ossements animaux, conservés par le milieu humide, ont été mis au jour. L'un des bois, un chêne, porte de nombreuses entailles faites à l'aide d'une hache.

Mobilier archéologique: céramique, bronze, lithique, alène en bronze, anneau en bronze, 2 pointes de flèche en silex.

Faune: suidés, bovidés, etc.

Prélèvements: bois (dendrochronologie), charbons (C14).

Datation: archéologique. Age du Bronze moyen et final.

SAFR, T. Anderson et M. Bouyer.

Courgevaux FR, La Parralle 1/1

CN 1165, 574 150/195 170. Altitude 458 m.

Date de la découverte: 1.2.1988.

Site nouveau.

Sondages programmés–fouille de sauvetage programmée (construction de la RN1). Surface de la fouille env. 1500 m².

Habitat.

Lors de la campagne de sondages mécaniques effectués sur le tracé de la RN1, un niveau d'occupation a été mis en évidence sur le versant est de la terrasse surplombant le Riau du Dy en bordure d'un vallon orienté est-ouest. Il est signalé par une couche grise contenant de nombreux quartzites éclatés au feu, des tessons, et des nodules de terre cuite.

Mobilier archéologique: céramique.

Datation: archéologique. Age du Bronze.

SAFR, T. Anderson, M. Bouyer et R. Kalfa.

Courgevaux FR, Le Marais 2

CN 1165, 573 900/195 140. Altitude 446 m.

Date de la découverte: 30.1.1987.

Site nouveau.

Sondages programmés–fouille de sauvetage programmée (construction de la RN1). Surface de la fouille env. 1750 m².

Habitat.

Lors de la campagne de sondages mécaniques effectués sur le tracé de la RN1, un habitat protohistorique a été découvert sur le versant ouest d'une terrasse surplombant la dépression tourbeuse du Marais traversée par le Riau du Dy. L'occupation repérée dans les sondages comprend deux foyers, un fragment de meule, et de nombreux tessons souvent surcuits, indice possible de l'existence d'un atelier de production de céramique.

Mobilier archéologique: céramique et un fragment de meule en granite.

Datation: archéologique. Age du Bronze moyen–final.

SAFR, T. Anderson.

Echandens VD, La Chocolatière

voir p. 243s., communication N. Plumettaz

Erlenbach ZH, Winkel

LK 1111, 687 550/239 150. Höhe ca. 404 m.

Datum der Fundmeldung: September 1987.

Bibliographie zur Fundstelle: U. Ruoff, HA 12, 1981, 39. Zufallsfund ohne Ausgrabung (Abschwimmen).

Siedlung.

Abschwimmen durch Mitglieder der Gesellschaft für Unterwasser-Archäologie. Unter den vom Seegrund aufgesammelten Bronzeobjekten befindet sich das Fragment eines spätbronzezeitlichen Messers. Dieses passt gut zu einer Reihe von Bronzen (u.a. eine Vasenkopfnadel) und Keramikfragmenten die bisher als Streufunde im Bereich des Strandbades geborgen wurden. Neben den 6 gesicherten Schichten der Pfyner und Horgener Kultur sowie der Frühbronzezeit muss mit einer bis jetzt nicht genau lokalisierten, spätbronzezeitlichen Schicht gerechnet werden.

Archäologische Kleinfunde: Keramik, Bronze.

Wichtigste Funde: Messer mit unverziertem Zwischenstück und starker Klingenaufbiegung gegen den Griffdorn.

Datierung: archäologisch. Spätbronzezeit, Ha B3.

Büro für Archäologie der Stadt Zürich.

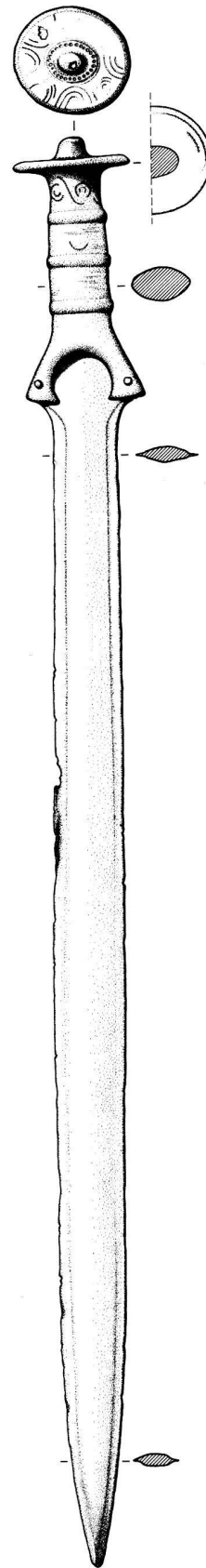


Abb. 5. Chur GR, Kieswerk Calanda. Bronzenes Vollgriffschwert vom Dreiwulst-Typus. M 1:3. Zeichnung: AD GR, A. Macke.

Grandson VD, Corcelettes

CN 1183, 541 000/185 500. Altitude 428 m.

Date de la découverte: mai 1988.

Références bibliographiques: ASSPA 71, 1988, 182–185; AS 11, 1988, 4, 146–154.

Fouille programmée et sondages.

Habitat.

Une nouvelle campagne de sondages stratigraphiques et sédimentologies a été effectuée en mai 1988, pour compléter la connaissance des zones immergées et émergées des stations littorales. Le relevé des pilotis dégagés par l'érosion a été poursuivi dans le lac. Des prélèvements ont été faits pour l'étude dendrochronologique et sédimentologique du site. L'un des sondages subaquatiques a livré une roue de char en frêne, avec son moyeu, partiellement brûlée.

Voir pour cette pièce exceptionnelle: C. Pugin, P. Corboud et A.-C. Castella, Une roue du bronze final sur la station littorale de Corcelettes-Grandson VD. AS 11, 1988, 4. Rapport déposé. A.-C. Castella, P. Corboud et C. Pugin, Grandson-Corcelettes (VD) Station bronze final. Rapport sur les travaux archéologiques réalisés en 1988.

Mobilier archéologique: céramique (extrêmement abondante); outillage et parure métallique (bronze); outillage osseux, éléments de construction, ustensiles en pierre.

Prélèvements: dendrochronologiques et sédimentologiques.

Datation: dendrochronologique. Dates d'abattage déjà obtenues entre 1123 et 878 av.J.-C.

MHAVD, D. Weidmann et P. Corboud.

Greifensee ZH, Böschen

LK 1092, 692 700/247 500. Höhe 434 m.

Datum der Grabung: 1984 bis auf weiteres.

Bibliographie zur Fundstelle: JbSGUF 70, 1987, 77–100. Geplante Notgrabung (durch Erosion freigelegte Funde). Grösse der Grabung ca. 4000 m².

Siedlung.

Spätbronzezeitliche Siedlung mit Hausfundamenten in Blockbauweise, wovon bis jetzt 12 untersucht worden sind. Die im Grundriss alle einander ähnlichen Bauten zeigen Unterschiede in den Konstruktionsdetails. Obwohl die Hausreste einen weit überdurchschnittlichen Erhaltungszustand aufweisen und viele Fragmente gefunden wurden, die vom Oberbau stammen, war es noch nicht möglich, das Aussehen der ganzen Häuser sicher zu rekonstruieren. Pfahlreihen, die das Dorfareal see- und landseitig begrenzen, deuten wir als Reste einer umschliessenden Palisade. Bei den seeseitigen Pfählen fiel

aber auf, dass sie nicht eine strenge Linie bildeten, sondern in einem Streifen streuten.

Grosser dendrodatierter Fundkomplex mit Bronzen und über einer Tonne Keramik, der wichtige Hinweis auf die Problematik des Stilwechsels in der 2. Hälfte des 11. Jh. v.Chr. liefert (konventionell Ha A2/B1). Die Funde können zudem ganz klar einzelnen Häusern zugewiesen werden.

Während den Grabungsarbeiten wurde festgestellt, dass die fluviatile Erosion noch immer stark fortschreitet.

Archäologische Kleinfunde: viel Keramik (oft ganze Gefässe), Bronze- und Steinobjekte, verzierter Hüttenlehm, wenig Holzartefakte und Schnurreste.

Anthropologisches Material: Zufallsfund, Skelett eines erwachsenen Mannes, vermutlich ertrunken (C14-Datierung um 500 v.Chr.), nahe der Siedlungsstelle.

Faunistisches Material: wenige Knochen- und Geweihstücke erhalten.

Probenentnahmen: Profilkolonnen, botanische Makroreste, Hölzer (Arten, Dendrochronologie).

Sonstiges: chemische Untersuchungen an Keramik (Inkrustation).

Datierung: archäologisch und dendrochronologisch. Ha A2/B1, dendrochronologische Daten 1047/46 v.Chr.

Büro für Archäologie der Stadt Zürich.

Grône VS, «Les Noyers»

CN 1286, 601 900/122 160. Altitude env. 520 m.

Date de la découverte: Octobre 1988.

Site nouveau.

Trouvaille isolée fortuite.

Tombe?

En octobre 1988, la jeune Céline Petitjean, de Grône, a découvert en surface d'un terrain remanié une pendeloque en bronze avec quelques maillons de sa chaîne, caractéristiques du Bronze final. Cet objet pourrait provenir d'une sépulture.

Documentation: Bertrand Dubuis, Daillon. Dépôt provisoire: ORA VS, Martigny.

Datation: archéologique. Bronze final.

ORA VS, F. Wiblé.

Hofstetten-Flüh SO, Talmatten (Imtal)

siehe Römische Zeit

Hombrechtikon ZH, Schirmensee (Villa Steinfels)

LK 1112, 701 200/232 350. Höhe ca. 404 m.

Datum der Fundmeldung: September 1988.

Neue Fundstelle.

Zufallsfund ohne Ausgrabung (Abschwimmen).

Einzelfund.

Mitglieder der Gesellschaft für Unterwasser-Archäologie haben das Gebiet vor der Villa Steinfels abgeschwommen und dabei 4 Holzartefakte sowie 2 spätbronzezeitliche Keramikfragmente geborgen. Die Frage nach Zustand und Ausdehnung dieser neuen Fundstelle sowie nach weiteren eventuell dort vertretenen Kulturstufen kann erst nach einer eingehenden Bestandaufnahme beantwortet werden.

Archäologische Kleinfunde: Keramik, Holz (1 Bogen, 1 Knieholmfragment, 1 Paddel, 1 Holzschale).

Datierung: archäologisch. Spätbronzezeit.

Büro für Archäologie der Stadt Zürich.

Hüttwilen TG, Ürschhausen/Halbinsel Horn

LK 1052, 703 575/274 700. Höhe 435 m.

Datum der Grabung: Juli bis November 1988.

Bibliographie zur Fundstelle: HA 3, 1972, 9, 13–20; AS 9, 1986, 2, 42–46; JbSGUF 70, 1987, 210; 71, 1988, 257.

Geplante Notgrabung. Grösse der Grabung ca. 240 m². Siedlung.

In den Sommermonaten 1988 konnte die 4. Grabungskampagne auf der Halbinsel Horn am Nussbaumersee durchgeführt werden. Es bestätigten sich die schon früher gemachten Feststellungen, dass offenbar die ganze Halbinsel relativ dicht überbaut war und dass die Siedlung nur kurze Zeit bestanden haben dürfte. Leider gelang auch 1988 keine dendrochronologische Datierung.

Archäologische Kleinfunde: Keramik, Bronzen, Perlen.

Faunistisches Material: nicht sehr zahlreich.

Probenentnahmen: Dendroproben, Holzkohle für C14, botanische Reste.

Datierung: archäologisch. Ha B spät.

Amt für Archäologie TG.

Lausanne VD, Place de la Cathédrale/rue Cité-Devant/rue Vuillermet

voir Epoque Romaine

Meilen ZH, Vorderfeld

siehe Neolithikum

Möhlin AG, Chleematt-Niederriburg

LK 1048, um 630 300/269 380. Höhe 295 m.

Datum der Grabung: April–Juni 1988.

Bibliographie zur Fundstelle: F.B. Maier, JbSGUF 69, 1986, 105–119.

Geplante Notgrabung (Kiesabbau). Grösse der Grabung ca. 2500 m².

Grab.

Weitere Urnengräber.

Archäologische Kleinfunde: Urnen, Kleingefässe, Nadeln, Schmuck.

Anthropologisches Material: Leichenbrand.

Datierung: archäologisch. Ha A2/B1.

Kantonsarchäologie AG.

Murten FR, Chantemerle

LK 1165, 576 425/196 510. Höhe 480 m.

Datum der Grabung: Dezember 1987/Januar 1988.

Neue Fundstelle.

Programmierte Sondierungen (Bau der N1). Grösse der Grabung ca. 1000 m².

Siedlung.

Auf der Flur Chantemerle, Gemeinde Murten, begrenzen ein bestehender und ein ausgetrockneter Zufluss des Mühlebaches eine flache Kuppe. Wenig darüber auf einer von mehreren Terrassen, konnten in zehn Sondierungen auf dem Trasse der zukünftigen N1 mehr als 200 bronzezeitliche Scherben, vielleicht in Verbindung mit baulichen Resten, geborgen werden. Zwei Fragmente mit Knubben und zwei weitere mit Fingertupfenleisten weisen den Komplex der Bronzezeit zu.

Archäologische Kleinfunde: Keramik, über 200 Scherben.

Datierung: archäologisch. Bronzezeit.

ADFR, J.-L. Boisaubert und M. Bouyer.

Murten FR, Ober Prehl

LK 1165, 576 440/196 765. Höhe 475 m.

Datum der Fundmeldung: November–Dezember 1987.

Neue Fundstelle.

Programmierte Sondierungen (Bau der N1). Grösse der Grabung ca. 1500 m².

Siedlung.

Die Westflanke des Plateaus von Burg bei Murten weist im Bereich Ober Prehl/Chantemerle eine Folge von drei Terrassen auf, die im Westen vom breiten Tal des Mühlebaches und auf der Südseite von einem kleinen Zufluss begrenzt sind. Maschinelle Sondierungen, unternommen im Hinblick auf den Bau der N1, haben erlaubt, am Süd-

rand einer kleinen Erhebung der untersten Terrasse, wo sich eine Senke von 1500 m² ausdehnt, stratifizierte Funde aus verschiedenen Epochen zu erfassen.

1. Mehrere Abschlage und zwei retuschierte Lamellen aus Silex und schwarzem Quarzit konnen dem Mesolithikum zugewiesen werden und stammen von einer kleinen Niederlassung am Nordrand der Senke.

2. Eine grosse Silexklinge vom Typ Pressigny (neolithisch) fand sich in einer Schicht, die zahlreiche hitzegesprungene Quarzite enthielt.

3. Eine mittel- und spatbronzezeitliche Siedlung mit zwei Belegungsphasen zeigte sich im westlichen Teil der Senke, wo 350 Keramikscherben und gesprungene Quarzite gefunden wurden.

Archalogische Kleinfunde: Stein, Keramik.

Wichtigste Funde: Stein: 13 Splitter, Fragmente und Werkzeuge aus Silex oder schwarzem Quarzit; Keramik: 350 Scherben.

Datierung: archologisch. Mittlere und jungere Steinzeit; mittlere und spate Bronzezeit.

ADFR, J.-L. Boisabert, M. Bouyer und R. Kalfa.

Murten FR, Pre de la Blancherie

LK 1165, 576 975/198 435. Hohe 452 m.

Datum der Fundmeldung: Oktober–November 1986; Ausgrabung seit November 1987.

Neue Fundstelle.

Geplante Sondierungen und Rettungsgrabung (Bau der N1). Grosse der Grabung ca. 1250 m².

Siedlung.

Wahrend einer Kampagne maschineller Sondierungen auf dem Trasse einer Zufahrtsrampe der zukunftigen N1 fand T.J. Anderson Spuren einer Siedlung: Keilsteine von Pfosten, Herdstellen, Konzentrationen von Kieseln. Einige Keramikscherben erlaubten die Datierung in die mittlere Bronzezeit. Da Siedlungen dieser Epoche in der Region noch kaum bekannt sind, drangte sich eine sorgfaltige Grabung auf.

Benutzungs-niveaux fehlen, und nur wenige Funde fallen an, was auf eine sehr starke Erosion des Platzes weist. Besondere Aufmerksamkeit gilt deshalb den Spuren von Gebauden. Im Verlaufe des Jahres sind uber 50 Pfostenlocher, mehrere Feuerstellen, Kieselansammlungen und Gruben freigelegt worden. Die Erfassung einer oder mehrerer Wohneinheiten der mittleren Bronzezeit darf zuversichtlich erwartet werden.

Archalogische Kleinfunde: Keramik.

Probenentnahmen: Kohlen (C14).

Wichtigste Funde: Keramik.

Datierung: archologisch. Mittlere Bronzezeit.

ADFR, M. Mauvilly.

Neftenbach ZH, Steinmori

LK 1072, 602 800/264 700. Hohe um 420 m.

Datum der Grabung: 1988.

Neue Fundstelle.

Geplante Notgrabung (Quartierplan: Gesamtuberbauung).

Grab.

Am Rande des romischen Gutshofes Steinmori in Neftenbach, der zur Zeit ausgegraben wird, wurden seit Mai 1988 einige Brandgraber entdeckt (Abb. 6). Die rund-ovalen, aber auch korperlangen Grabanlagen wurden stets mit Steinen uberdeckt und sind dadurch heute bald erkennbar. Nach bis jetzt gemachten Beobachtungen wurde der Leichenbrand nach der Verbrennung des Toten eingesammelt und anschliessend in die Grabgrube gelegt. Auf dem Leichenbrand lagen die Beigaben verteilt: unverbrannte Bronzen, teils ganze, teils wohl absichtlich zerschlagene Gefasse. Bemerkenswerte Funde sind sicher ein Doppelspiralhaken und ein massiver, tordierter Arming, daneben aber auch mit Rillen, Buckeln und fein gekerbten Leisten verzierte Gefasse (darunter auch ein Henkelgefass), eine Knickwandschale und Reste von groben Vorratsgefassen mit gerauter Oberflache. Ob sich unter dem aufgesammelten Knochenmaterial auch Reste von Tierknochen aus Speisebeigaben verbergen, werden erst eingehende Untersuchungen seitens der Anthropologen bzw. Zoologen zeigen.

Archalogische Kleinfunde: Keramik, Bronzetrachtzubehor.

Anthropologisches Material: Leichenbrande.

Faunistisches Material: Tierknochen?

Datierung: archologisch. Bz D.

Kantonsarchologie ZH, B. Schmid-Sikimic.

Oensingen SO, Breitfeld

LK 1108, ca. 622 350/237 250. Hohe 450 m.

Datum der Fundmeldung: Mai 1988.

Neue Fundstelle.

Zufallsfund ohne Ausgrabung.

Einzelfund.

Durch Vermittlung des SLM Zurich gelangte ein fruhbronzezeitliches Randleistenbeil (Abb. 7) in den Besitz der Kantonsarchologie Solothurn. Der Fund wurde schon vor mehreren Jahren geborgen, der genaue Fundort liess sich deshalb nicht mehr feststellen.

Datierung: archologisch.

Kantonsarchologie SO, Hp. Spycher.

Rarogne VS, Burghügel

CN 1288, env. 628 150/128 900. Altitude 702 m.

Date des fouilles: Sondages en été 1987, fouilles en avril-juin 1988.

Site nouveau.

Références bibliographiques: F. Wiblé, Vallesia 43, 1988, 224 (sondages 1987).

Fouille de sauvetage programmée (extension du cimetière). Surface de la fouille env. 100 m².

Habitat.

Le projet d'extension du cimetière, sur la colline du château dominant Rarogne, a motivé l'ouverture de sondages archéologiques en été 1987, qui se sont révélés positifs; mais les fouilles ne purent être effectuées qu'en 1988. Le chantier, à flanc de colline, d'extension limitée, n'a pas permis de déterminer la nature exacte des occupations constatées, ni d'en préciser la chronologie fine. Deux murets en pierres sèches dont l'un présentait des traces de réfection et quelques fosses (l'une d'env. 3 × 2 m, avec des poteaux d'angles, une autre, profonde, avec des traces de feu) appartiennent à une phase d'occupation que l'on peut situer dans la période de transition entre le Bronze moyen et le Bronze final. Dans le loess sous-jacent, des tessons dispersés attestent d'une occupation du site au Néolithique moyen II.

Mandataire et documentation: B. Dubuis, Daillon.

Mobilier archéologique: céramique très fragmentée. De l'Age du Bronze: une lame de poignard en bronze et des tessons, dont quelques-uns décorés qui permettent une attribution précise. De l'époque néolithique: quelques tessons dispersés dans le loess, que l'on peut attribuer à une culture proche de celle de Cortaillod.

Faune: abondante, très fragmentée.

Datation: archéologique. Néolithique moyen II; Epoque de transition entre le Bronze moyen et le Bronze final, vers 1250 av.J.-C.

ORA VS, F. Wiblé.

Scharans GR, Spundas

LK 1215, 755 100/175 725. Höhe 870 m.

Datum der Fundmeldung: 16.5.1988 (gefunden 1983/84).

Bibliographie zur Fundstelle: J. Rageth, BM 1981, 201ff.; AS 2, 1979, 2, 88ff.; JbSGUF 62, 1979, 126f., 134f.

Zufallsfund ohne Ausgrabung.

Einzelfund.

Einzelfund, am Fusse des Hügels Spundas (Crest'Ota), in der Nähe des Kieswerkes, oberhalb der Zufahrtsstrasse gefunden (Finder: U. Stricker, Scharans): wohl mittelbronzezeitliche Pfeilspitze aus Knochen; gute Vergleichsbeispiele von Savognin/Padnal (z.B. JbSGUF 61, 1978,

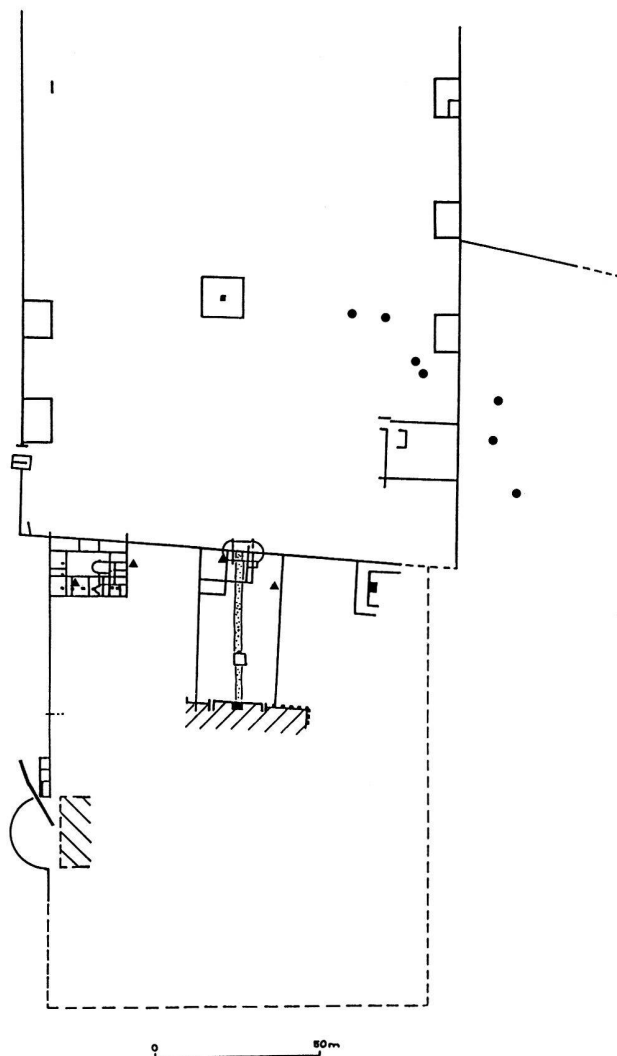


Abb. 6. Neftenbach ZH, Steinmöri. Römischer Gutshof. Seit 1986 entdeckte Gräber aus der späten Bronzezeit (●) und der Hallstattzeit (▲)



Abb. 7. Oensingen SO, Breitfeld. Frühbronzezeitliches Randleistenbeil.

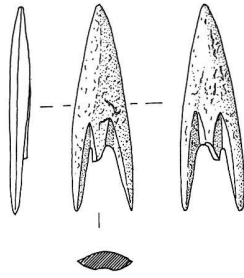


Abb. 8. Scharans GR, Spundas. Pfeilspitze aus Knochen, wohl mittelbronzezeitlich. M 1:2.

54, Abb. 57,12; 65, 1982, 51, Abb. 40,3; 67, 1984, 47, Abb. 35,1; 68, 1985, 81, Abb. 27,1).

Datierung: archäologisch. Wohl mittelbronzezeitlich.

Archäologischer Dienst GR, J. Rageth.

Schötz LU

LK 1129, 641 700/224 370. Höhe ca. 503 m.

Datum der Grabung: September–Oktober 1988.

Neue Fundstelle.

Ungeplante Notgrabung (Leitungsbau). Grösse der Grabung ca. 120 m².

Gräber. Sonstiges?

Es wurden drei bis fünf Gräber festgestellt (Keramikscherven, kalzinierte Knochen und Holzkohle, in Gruben niedergelegt). Zwei dieser Gruben enthielten keine kalzinierte Knochen, die Deutung als Gräber ist bei ihnen daher unsicher. Eines der Gräber wurde en bloc geborgen und zur Untersuchung ins Labor gebracht.

Datierung: archäologisch. Späte Mittelbronzezeit.

Luzerner Tagblatt, 3. September 1988 und 28. Oktober 1988 (J. Bühlmann); Auskünfte J. Bill.

Schötz LU, Kindergarten

LK 1129, 641 850/224 350. Höhe ca. 504 m.

Datum der Grabung: Ende Oktober 1988.

Neue Fundstelle.

Ungeplante Notgrabung (Leitungsbau). Grösse der Grabung ca. 4 m².

Bei Bauarbeiten stiess man auf eine ovale Schervenlinse (Durchmesser 1.1 m, Dicke 0.3 m); sie besteht aus Fragmenten von Grob- und Feinkeramik, dazwischen finden sich vereinzelt Holzkohle und kalzinierte Knochenstücke. Wie der Befund zu deuten ist (Grab?, Grube?, Dépotoir?), ist zur Zeit noch unklar. Der Komplex wurde en bloc zur Untersuchung ins Labor verbracht.

Datierung: archäologisch. Ha A.

Willisauer Bote, 29. Oktober 1988 (J. Bühlmann); Auskünfte J. Bill.

Siblingen SH, Birchbühl

LK 1031, 680 100/286 675. Höhe 575 m.

Datum der Grabung: Mai 1988.

Bibliographie zur Fundstelle: JbSGUF 45, 1956, 35.

Geplante Notgrabung (Bauvorhaben).

Siedlung.

Die Installation des NAGRA-Bohrplatzes brachte umfangreiche Erdarbeiten mit sich, die vom Amt für Vorgeschichte überwacht wurden. Das Bohrgelände wurde flächig abhumusiert bzw. bis zu einem halben Meter tiefer gelegt. Hinzu kam eine grossräumige Erschliessung durch Werkleitungsgräben. In einer Tiefe von 30–50 cm fanden sich an verschiedenen Stellen Konzentrationen von Fundmaterial: Keramik auffällig grober Machart, ein Mondhornfragment sowie einige Steingeräte (Abb. 9). Aufgrund der vorhandenen Merkmale ist die Keramik der Spätbronzezeit (Stufe Ha A1) zuzurechnen. Im Lichte dieser Neufunde wird nun auch die Datierung der wenigen Scherven von 1956 in die Mittelbronzezeit hinfällig. Sie passen ohne weiteres in die erwähnte Stufe Ha A1. Die Funde lagen zum einen in einem sterilen, gelben Lehm, zum anderen fanden sie sich in gräulich-schwarzem Lehm, der mit wenig Holzkohle durchsetzt war. Hierbei muss es sich um verschwemmtes Kulturschichtmaterial handeln. Da die Fundstelle in einer leichten Mulde liegt, kann das Fundmaterial sowohl von den Erhebungen im Nordosten wie auch im Südwesten abgeschwemmt worden sein.

Aufbewahrungsort: MA Schaffhausen, Inv.-Nr. 34900–34984.

Archäologische Kleinfunde: Keramik, Mondhornfragment, Klopffsteine, Steinbeile.

Datierung: archäologisch. Spätbronzezeit (Ha A1).

AfVSH.

Sion VS, Petit-Chasseur III voir Néolithique

Sutz-Lattrigen BE, Lattrigen VI-Riedstation
siehe Neolithikum

Yverdon-les-Bains VD, Clendy-Avenue des Sports
voir Néolithique

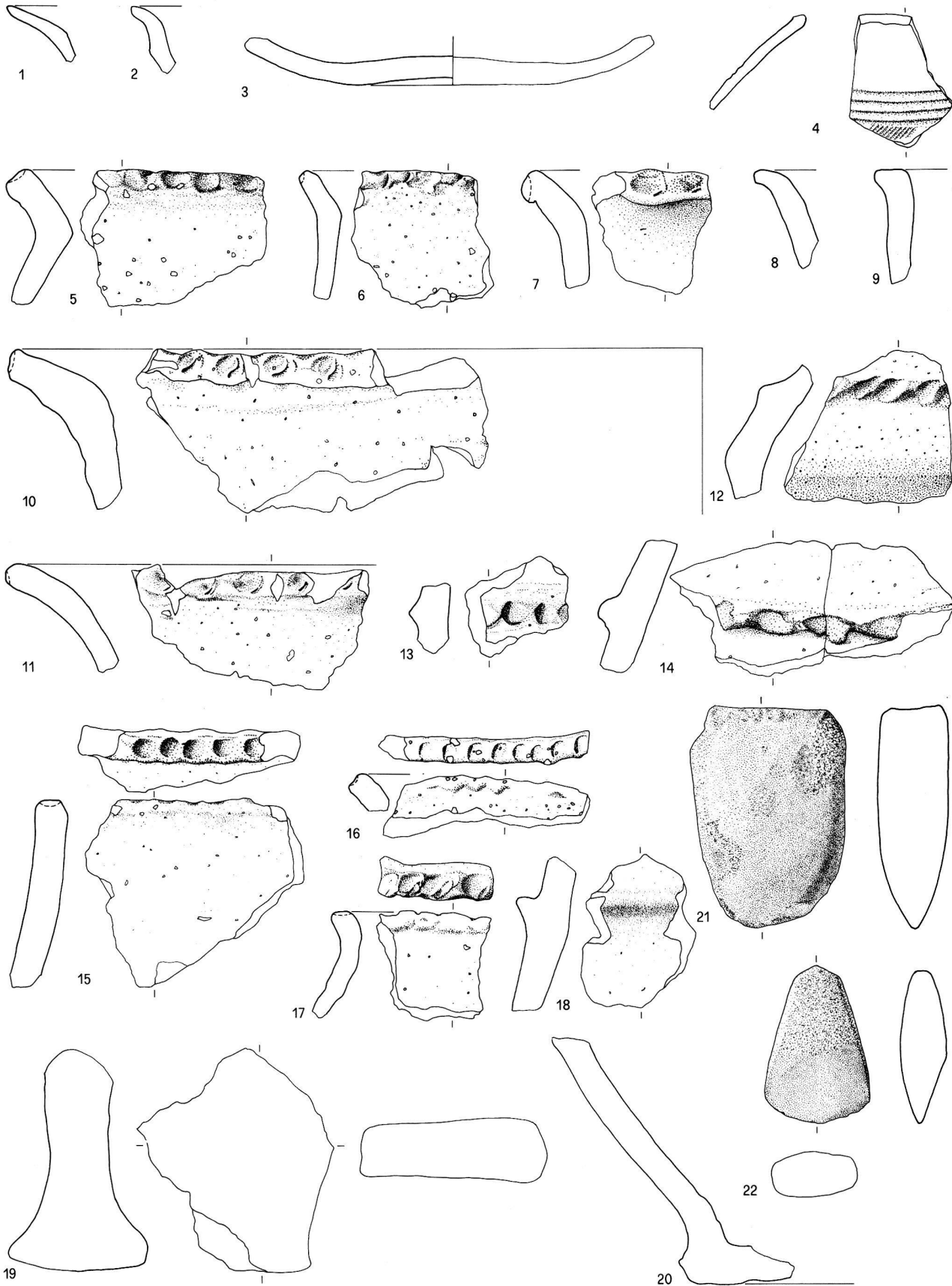


Abb. 9. Siblingen SH, Birchbühl. Spätbronzezeitliche Funde: 1–18.20 Keramik; 19 Mondhornfragment; 21.22 Steinbeile. M 1:2.

Zürich ZH, Alpenquai

LK 1091, 683 125/246 550. Höhe 404,50 m.

Datum der Fundmeldung: 28./29. Juni 1988.

Bibliographie zur Fundstelle: Verschiedene kleinere Artikel und handschriftliche Mitteilungen (Archiv Büro für Archäologie); U. Ruoff, Zur Frage der Kontinuität zwischen Bronze- und Eisenzeit in der Schweiz, Bern 1974; U. Ruoff, HA 12, 1981, 54–57.

Inventarisierung (Erosion des Seegrundes).

Siedlung.

Das Schadensbild in dieser wichtigen, spätbronzezeitlichen Siedlung ist erschreckend. Im nordöstlichen Teil, welcher nicht durch die Baggerungen des Landesmuseums (1916, 1919) erfasst wurde, liegen ca. 1500 m² der oberen Schicht offen am Seegrund. Die rasch voranschreitende Erosion infolge des starken Wellenschlages wird verstärkt durch massive, am Seegrund schleifende Bojenketten. Schutzmassnahmen werden momentan abgeklärt.

Auf einer Fläche von 2.5 m² wurden die freigeschwommenen Funde dokumentiert und geborgen: mehrere feinkeramische Gefässterteile (Töpfe überwiegen), 9 Webgewichte, 1 noch ungedeutetes Objekt (Abb. 10).

Archäologische Kleinfunde: Keramik.

Datierung: archäologisch. Spätbronzezeit Ha B3.

Büro für Archäologie der Stadt Zürich.

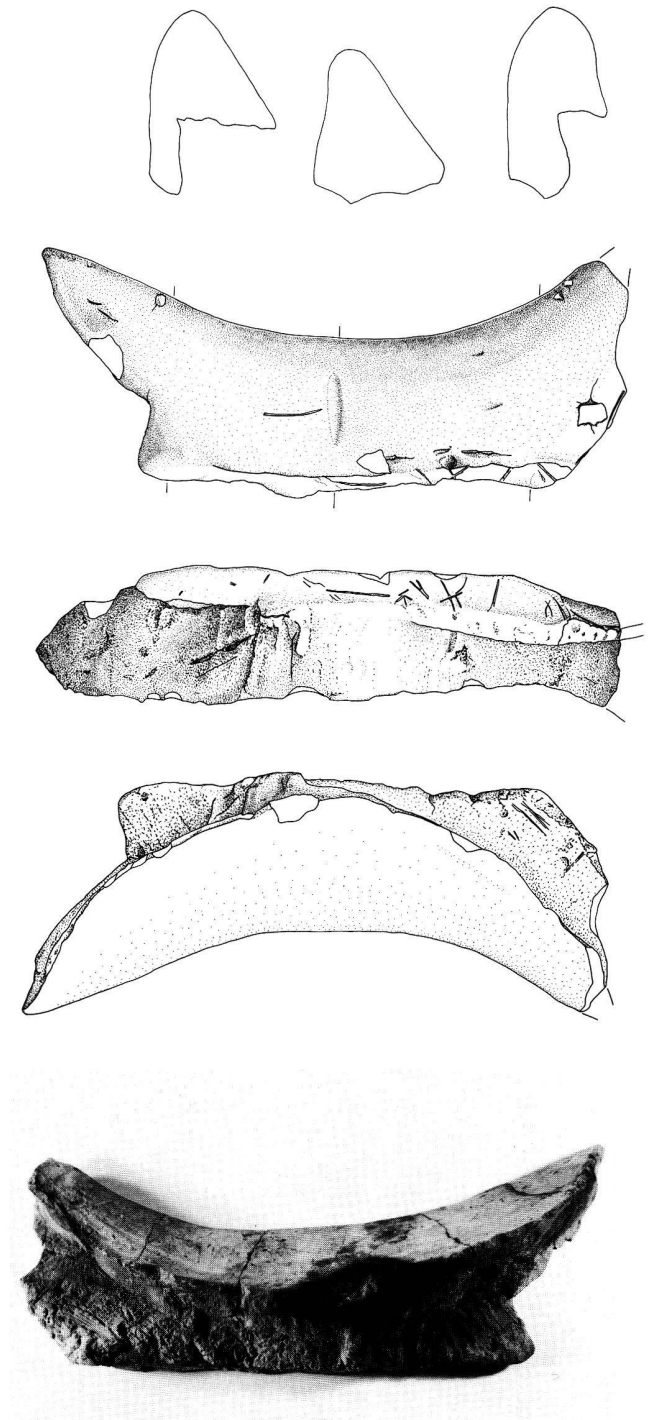


Abb. 10. Zürich ZH, Alpenquai. Keramikobjekt bisher unbestimmter Funktion. M 1:6.