

# Römische Zeit = Epoque Romaine = Epoca Romana

Objektyp: **Group**

Zeitschrift: **Jahrbuch der Schweizerischen Gesellschaft für Ur- und Frühgeschichte = Annuaire de la Société Suisse de Préhistoire et d'Archéologie = Annuario della Società Svizzera di Preistoria e d'Archeologia**

Band (Jahr): **73 (1990)**

PDF erstellt am: **15.08.2024**

## **Nutzungsbedingungen**

Die ETH-Bibliothek ist Anbieterin der digitalisierten Zeitschriften. Sie besitzt keine Urheberrechte an den Inhalten der Zeitschriften. Die Rechte liegen in der Regel bei den Herausgebern.

Die auf der Plattform e-periodica veröffentlichten Dokumente stehen für nicht-kommerzielle Zwecke in Lehre und Forschung sowie für die private Nutzung frei zur Verfügung. Einzelne Dateien oder Ausdrucke aus diesem Angebot können zusammen mit diesen Nutzungsbedingungen und den korrekten Herkunftsbezeichnungen weitergegeben werden.

Das Veröffentlichen von Bildern in Print- und Online-Publikationen ist nur mit vorheriger Genehmigung der Rechteinhaber erlaubt. Die systematische Speicherung von Teilen des elektronischen Angebots auf anderen Servern bedarf ebenfalls des schriftlichen Einverständnisses der Rechteinhaber.

## **Haftungsausschluss**

Alle Angaben erfolgen ohne Gewähr für Vollständigkeit oder Richtigkeit. Es wird keine Haftung übernommen für Schäden durch die Verwendung von Informationen aus diesem Online-Angebot oder durch das Fehlen von Informationen. Dies gilt auch für Inhalte Dritter, die über dieses Angebot zugänglich sind.

## Römische Zeit – Epoque Romaine – Epoca Romana

## Aegerten BE, Tschannematte

LK 1126, 588 270/218 800. Höhe 431 m.

*Datum der Grabung:* April–Juni 1989.

Neue Fundstelle.

Geplante Notgrabung (Neubau von mehreren Einfamilienhäusern). Grösse der Grabung ca. 1000 m<sup>2</sup>.

Sonstiges: Uferverbauung.

Innerhalb der etwa 100 m nördlich der spätrömischen Befestigungsanlagen (Aegerten-Isel und -Bürglen) gelegenen Grabungsfläche zeigten sich verschiedene als Uferverbauungen gedeutete längliche Bruchsteinschüttungen, die ursprünglich mit Pfählen (Pfahllöcher) fixiert waren. Die einzige erhaltene Pfahlspitze konnte dendrochronologisch datiert werden: Endjahr 242 n.Chr. (ohne Splintholz). Es handelt sich demnach um römische Uferverbauungen.

*Probenentnahmen:* Pfahlspitze und liegende Hölzer für Dendro und C14.

*Datierung:* naturwissenschaftlich. Nach 242 n.Chr.

*ADB, P.J. Suter.*

## Arch BE, Römerstrasse West

LK 1126, 598 900/224 050. Höhe 435 m.

*Datum der Grabung:* Juni–Juli 1989.

Neue Fundstelle.

Sondierung (neue Staatsstrasse, Zubringer N 5). Grösse der Grabung: verschiedene Sondierschnitte.

Strasse.

Die anlässlich von Sondierungen entdeckte römische Strasse (Geröllrollierung und mehrere übereinanderliegende Kieskoffer) soll 1990 auf einem Teilstück freigelegt werden. Die ursprünglich römische Strasse wurde möglicherweise auch in jüngerer Zeit weiterverwendet.

*Datierung:* archäologisch.

*ADB, P.J. Suter.*

Augst BL, Ostseite der Zentralthermen, Insulae 26/32/37, Parz. Nr. 1017

LK 1068, 621 650/264 642. Höhe 297 m.

*Datum der Grabung:* 30.5.–26.9.1989. Grabungs-Nr. 1989.54.

*Bibliographie zur Fundstelle:* R. Laur-Belart u. L. Berger, Führer durch Augusta Raurica, 5. erw. Aufl., Basel 1988, 100ff.; C. Clareboets u. M. Schaub, JbAK 11, 1990 (in Vorbereitung).

Geplante Notgrabung (Treppenabgang zur Erschliessung des römischen Kellers und der Kloake). Grösse der Grabung ca. 35 m<sup>2</sup>.

Siedlung.

Der bereits im Jahre 1943 entdeckte römische Keller ist durch einen modernen Gang mit der Kloake der Thermen verbunden und soll mit einem neuen Treppenabgang bequemer erschlossen werden.

Beim Bau der Zentralthermen in den siebziger Jahren des 1. Jh. wurde über dem zugeschütteten Keller ein 3 m breiter Korridor errichtet. Die mehrphasige Aussenmauer an der römischen Basilikastrasse ist noch heute 3,5 m hoch erhalten und soll in den Treppenabgang integriert werden.

*Archäologisches Fundmaterial:* im RM Augst (FK C 02836–02850 und C 02865–02870).

*Faunistisches Material:* im RM Augst: noch nicht bestimmt.

*Datierung:* archäologisch. 1. Jh. bis Mitte des 3. Jh.

*Ausgrabungen Augst/Kaiseraugst, C. Clareboets und M. Schaub.*

## Augst BL, Kastelen, Insulae 9/10

LK 1068, 621 400/264 850. Höhe 295 m.

*Datum der Grabung:* 17.7.–1.9.1989 (baubegleitende Beobachtungen bis Ende Oktober 1989).

*Bibliographie zur Fundstelle:* R. Laur-Belart u. L. Berger, Führer durch Augusta Raurica, 5. erw. Aufl., Basel 1988, 43; P.-A. Schwarz, JbAK 11, 1990 (in Vorbereitung). Eine grundsätzlich andere Auffassung vertritt T. Tomasevic Buck, JbAK, 1988, 95ff.

Geplante Notgrabung (Kanalisationsarbeiten, EW-Leitungen). Grösse der Grabung ca. 120 m<sup>2</sup>.

Befestigung in Siedlung.

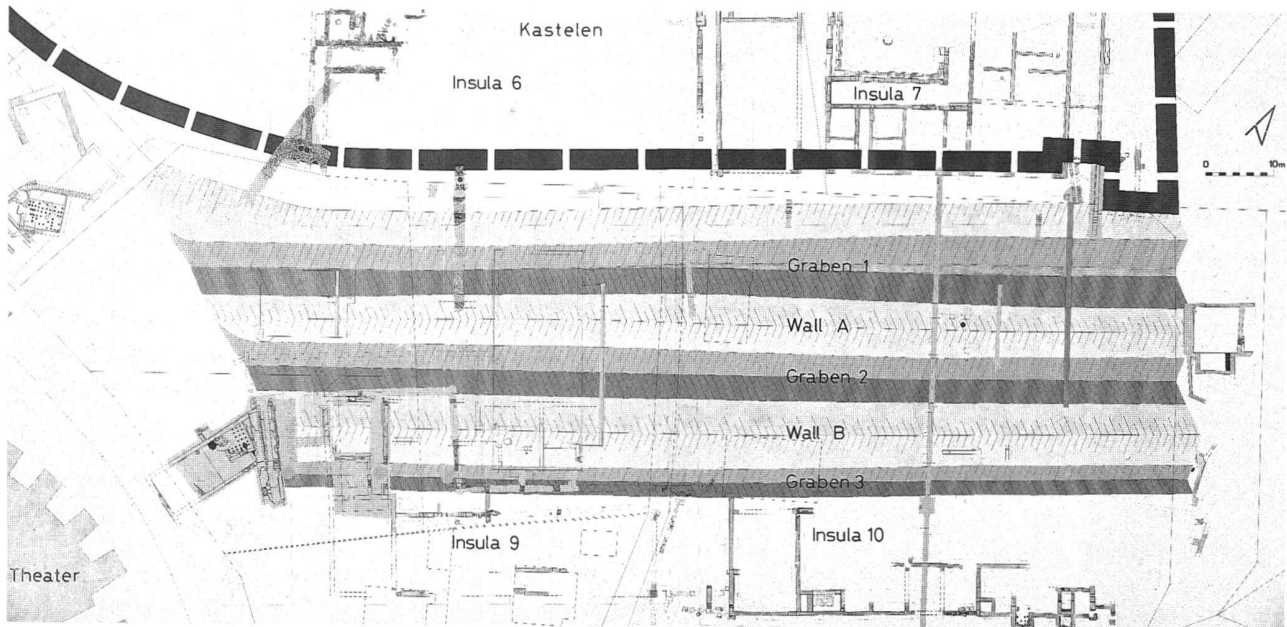


Abb. 11. Augst BL, Kastelen, Insulae 6, 7, 9 und 10 mit der zum spätrömischen Befestigungssystem gehörenden Spolienmauer, deren Gräben 1–3 sowie den Wällen A und B. Zeichnung C. Clareboets.

Im Areal der Insula 9 (Abb. 11) wurden rund 10 bzw. 30 m südlich des altbekannten «Halsgrabens» (Graben 1) zwei weitere spätrömische Gräben angeschnitten. Der Südlichste, Graben 3, wurde im Verlauf der Grabung an einer Stelle bis auf die UK abgebaut und (randlich) auf einer Länge von rund 17 m untersucht. Dabei zeigte sich u.a., dass die Überbauung schon vor dem Aushub der Gräben planmässig eingeebnet worden war.

Erste Auswertungsergebnisse, die sich auf rund 20 weitere, seit dem 16. Jh. beobachtete topographische und archäologische Aufschlüsse stützen, zeigen ferner, dass in den Insulae 4, 6, 7, 8, 9 und 10 immer wieder Befunde angetroffen worden sind, die schlüssig für die Existenz der (umstrittenen) spätrömischen Befestigung sprechen. Die Altgrabungen zeigen, dass diese Befestigung aus einer indirekt (2 Mauerraubgruben) und direkt (Quaderfundament aus Spolien) nachgewiesenen, 3 bis 4 m breiten Wehrmauer, den mehrfach geschnittenen Gräben 1, 2 und 3 sowie den im Winter 1983/84 abgetragenen Wällen A und B bestand.

Der anhand der Keramik in die 2. Hälfte des 3. Jh. datierte Abbruch der Überbauung bzw. der Bau der Befestigung muss aufgrund der stratifizierten Münzfunde (u.a. des sog. Bachofenschen Münzschatzes mit t.p. 268 AD) «in den Jahren um 270 AD» erfolgt sein.

Archäologisches Fundmaterial: im RM Augst (FK C 01870–1900; 02871–2891): Keramik, Metallgegenstände, Münzen, Spolien.

*Faunistisches Material:* im RM Augst: noch nicht bestimmt.

*Datierung:* archäologisch. 2. Hälfte des 3. Jh. bzw. «um 270 AD».

*Ausgrabungen Augst/Kaiseraugst, P.-A. Schwarz.*

Avenches VD, Amphithéâtre

CN 1185, 569 784/192 265. Altitude 470 m.

*Date des fouilles:* novembre–décembre 1989.

*Références bibliographiques:* H. Bögli, Avenicum. La ville romaine et le musée. GAS 19 (1989) 12–15; 84 (Bibliographie, renvois aux articles dans BPA).

Fouille programmée (restauration de l'amphithéâtre). Surface de la fouille env. 28 m<sup>2</sup>.

Amphithéâtre.

Dans le cadre de la deuxième étape des travaux de restauration et d'aménagement de l'amphithéâtre d'Avenches, les parties hautes du secteur sud-ouest de la *cavea* ont été mises au jour pour la première fois. Les vestiges d'un vomitoire (maçonnerie de petit appareil et grands blocs de grès de la Molière, fig. 12) ont été dégagés et seront conservés. Ils remontent à un état transformé de l'édifice, agrandi par adjonction d'une dizaine de gradins prenant appui sur un anneau bâti à l'extérieur du mur périmétrique d'origine. La façade de ce soutènement était ryth-



Fig. 12. Avenches VD, Amphithéâtre. Vomitoire IX vu des deux côtés. Vestiges des murs latéraux. Fondations et revêtement des faces visibles et à l'air libre en grand appareil des grès de la Molière. Noter (flèche) la crapaudine de la grille qui fermait le passage voûté, bâti en grand appareil, à son débouché dans la *cavea*.

mée par une série de niches semi-circulaires couvertes en cul-de-four et encadrées d'un ordre d'applique, à pilastres architravés sans doute. Une niche sur trois était percée d'une porte donnant accès à un vomitoire qui débouchait au niveau du 20ème gradin, pensions-nous. La structure dégagée s'écarte quelque peu en plan et en élévation de ce que l'on pouvait restituer sur la base des vomitoires connus jusqu'ici, puisque le vomitoire XI débouche au niveau du 17ème gradin. C'est là un indice confirmant l'exécution peu rigoureuse d'un plan pourtant parfaitement conçu. On imputera ces écarts à des contraintes relevant de la configuration des abords immédiats de l'édifice, mal connus, ou à la proximité de l'entrée axiale donnant sur l'arène, qui interrompt le déambulateur inférieur desservant le bas de la *cavea*, plutôt qu'à une mauvaise implantation ou à une exécution négligée du programme d'agrandissement de l'amphithéâtre. Conservés et présentés *in situ*, les vestiges du vomitoire XI, légèrement décalés par rapport au schéma régulateur de l'architecte romain auquel se conforment les restaurateurs actuels, témoigneront ainsi clairement de l'écart qui existe souvent entre conception et réalisation lorsqu'il s'agit d'un édifice aussi vaste qu'un amphithéâtre. En outre, en faisant déboucher les vomitoires restaurés au niveau du 20ème gradin – restitué lui-même un peu en avant de sa position antique pour se conformer aux restaurations antérieures – on assurera la protection des vestiges antiques à l'intérieur du gabarit moderne de la *cavea*.

Fondation Pro Aventico, Ph. Bridel.

#### Avenches VD, canal romain

CN 1185, 193 600/570 650. Altitude 435 m.

*Date des fouilles:* avril 1989.

*Références bibliographiques:* F. Bonnet, Bull. Assoc. Pro Aventico 27, 1982, 5–55.

Fouille de sauvetage programmée (sondages préliminaires construction RN1). Exploration en tranchées.

Canal, route.

Deux tranchées ont permis de repérer la route romaine qui quitte Avenches par la porte du Nord-Est en direction de la nécropole de Chaplix. Un mur de fonction indéterminée la longe du côté sud-est sur près de 300 m. Si la relation entre le canal et cette route n'a pu être précisée faute de surface, les tranchées ont montré que le canal longe le bord nord-ouest de la route sur quelques dizaines de mètres au moins, semblant ainsi modifier son tracé en fonction de la route. Une structure de bois a été recoupée par un sondage: de longueur indéfinie, large de 1,2 m, elle est composée de deux rangées parallèles de «pieux» verticaux bordés de planches de chant reliées par d'autres planches transversales (barque, ponton, aménagement de berge?). Située en bordure nord-ouest du canal longeant la route, cette structure sera dégagée lors d'une prochaine campagne.

Matériel: céramique, verre, fer, bois (peu abondant).

*Faune:* peu.

*Prélèvements:* bois (détermination d'essences).

*Datation:* archéologique, dendro. Route: début 1er siècle apr. J.-C.; canal: 1er tiers 2e siècle apr. J.-C. (dendro); structure en bois: après 124 apr. J.-C. (dendro).

D. Castella et L. Flutsch, Gollion.



## Avenches VD, Derrière la Tour

CN 1185, 569 840/192 590. Altitude 447 m.

*Date des fouilles:* avril–novembre 1989.

*Références bibliographiques:* H. Bögli et Ch. Meylan, BPA 25, 1980, 6–52.

Fouille de sauvetage programmée (construction d'immeubles). Surface de la fouille env. 6500 m<sup>2</sup>.

Habitat.

Un vaste programme de recherches, planifié jusqu'à fin 1990, a été mis sur pied pour donner suite aux sondages préliminaires exécutés en 1988 (ASSPA 72, 1989, 322) dans les zones septentrionales de la villa «Derrière la Tour» et de l'insula 7 (6500 m<sup>2</sup> env.), menacées par plusieurs projets de construction sur les parcelles 2111, 1732 et 506.

La première tranche de ce programme a porté sur la quasi-totalité de l'emprise nord de la villa où ont été repérés les vestiges de ses ailes est et ouest qui délimitent une vaste terrasse inférieure (cour-jardin) suivant la pente douce du pied de la colline d'Avenches, large de 70 m et ouverte au nord. Un troisième bâtiment transversal assurant la liaison entre les deux ailes et établi en limite d'une esplanade artificielle, surplombait cette cour-jardin au sud. Les résultats intermédiaires font état de deux phases principales caractérisant le développement de cette imposante villa dont la construction semble remonter au début de la période flavienne où elle n'occupe que la zone ouest, avec un premier bâtiment pourvu de locaux semi-enterrés et flanqués d'annexes. D'importantes transformations, survenues entre 150 et 200 AD, marquent une extension considérable vers l'est de la villa qui empiète alors sur la frange de l'insula 7 voisine, réservée jusqu'ici à des activités domestiques et artisanales (entrepôts, dépotoirs, installations de verrier). Cette extension se traduit par la création de l'esplanade supérieure, la construction des ailes transversale et est (balnéaire), et la réfection de l'aile ouest qui voit l'aménagement de contreforts visant à rehausser les niveaux de circulation du premier bâtiment.

L'année 1990 sera consacrée à la poursuite des investigations dans l'aile est de la villa, ainsi qu'à la fouille complète des installations de verrier et des maisons nord de l'insula 7.

Mobilier archéologique: déposé au MRA.

*Datation:* archéologique. 1er–3e siècle apr. J.-C..

*Fondation Pro Aventico – MHA VD, J. Morel.*

## Avenches VD, En Chaplix

CN 1185/1165, 193 900/570 700. Altitude 435 m.

*Date des fouilles:* mars–décembre 1989.

*Références bibliographiques:* ASSPA 72, 1989, 272–280; AS 13, 1990, 1, 2ss.

Fouille de sauvetage programmée (construction RN1). Surface de la fouille env. 6000 m<sup>2</sup>.

Tombes, monuments funéraires, sanctuaires, route.

De mars à décembre 1989, à 600 m au nord-est de la colonie, les fouilles ont porté sur un tronçon de voie romaine, bordée d'un côté par un petit complexe religieux, de l'autre par deux enclos funéraires et une nécropole.

Succédant à un sanctuaire augustéen de type gaulois (fosse quadrangulaire avec entrée à l'est, autour d'une sépulture à incinération), deux *temenoi* avec *fana* de petite taille, construits en matériaux légers, s'implantent à l'époque tibérienne. De nombreuses offrandes, dont plus de 300 monnaies de la République au 4e siècle, ont été recueillies dans cette zone.

Les deux enclos funéraires (env. 30 × 35 m) ont livré les fondations de deux mausolées importants ainsi que les restes de leur décor sculpté et architectural. L'un des mausolées a été daté par la dendrochronologie des années 23–28 AD. Le second lui est postérieur de quelques années.

A l'extérieur des enclos, de nouvelles tombes à inhumation et à incinération ont été mises au jour.

Trouvailles: blocs d'architecture, sculptures, inscription, or, argent, bronze, fer, céramique, verre, os, monnaies.

*Matériel anthropologique:* abondant. Analyse en cours par M. Porro (Turin) et C. Simon (Genève).

*Faune:* abondante. Analyse en cours par C. Olive (Genève).

*Prélèvements:* dendro, analyse d'essences (bois).

*Datation:* archéologique, C14, dendro. Auguste–3e siècle apr. J.-C.

*D. Castella et L. Flutsch, Gollion.*

## Avenches VD, Porte de l'Est

CN 1185, 193 000/571 000. Altitude 490 m.

*Date des fouilles:* février 1989.

Site déjà connu.

Fouille de sauvetage programmée (améliorations foncières, construction RN1). Surface de la fouille: exploration en tranchées.

Tombes. Enceinte. Route.

Les sondages ont permis de repérer le tracé exact de l'enceinte sur env. 500 m au sud de la porte de l'Est. Le parement d'élévation de la muraille n'est pas conservé. Le fossé en V qui longe l'enceinte a pu être sommaire-

ment observé. D'autres sondages ont permis de localiser le tracé de la route de l'Est sur environ 100 m à l'extérieur de l'enceinte. La présence d'une nécropole très arasée a pu être attestée: un fragment de stèle funéraire portant l'inscription:

[...]X

[...]AL·FLA

[vivs·C]ARPVS·F×C

ainsi qu'une double sépulture à inhumation (sans matériel datant) ont été mis au jour respectivement à 25 et 90 m de la porte.

Matériel: stèle, fond d'amphore gauloise et fond de terrine à pâte claire dans le fossé de la route.

*Matériel anthropologique*: restes de 2 squelettes, analyse par C. Simon (Genève), en cours.

*Datation*: archéologique, dendro. Enceinte (dendro): Vespasien; route et nécropole: Epoque romaine.

*L. Flutsch, Gollion.*

#### Avenches VD, Route de l'Estivage

CN 1185, 193 500/569 700. Altitude 434 m.

*Date des fouilles*: janvier 1989.

Site déjà connu.

Fouille de sauvetage programmée (construction RN1).

Surface de la fouille: sondages en tranchées.

Route romaine.

Une rapide exploration en tranchées conduite à la périphérie de la colonie a permis de préciser sur une longueur d'environ 200 m le tracé de la route quittant la ville par la porte du Nord en direction de Salavaux. Absolument rectiligne, cet axe correspond approximativement à celui du chemin moderne de l'Estivage.

Reposant directement sur la tourbe, sur une assiette de boulets et de galets large de 8 m et épaisse de 15–20 cm, cette voie est constituée d'une série de recharges de gravier et de galets, attestée sur une hauteur maximale de 1.20 m. D'abord large d'environ 5.50 m et bordée de deux fossés de drainage latéraux, la route s'amincit au cours du temps jusqu'à environ 3.50 m. Aucun matériel n'a permis de dater ces diverses recharges, dont les plus récentes sont vraisemblablement postérieures à l'époque romaine. Par ailleurs, aucune sépulture n'a pu être mise en évidence dans le secteur exploré, du reste peu propice à ce type d'aménagement en raison de la nature marécageuse du terrain.

*Datation*: archéologique. Epoque romaine, sans précision.

*D. Castella, Gollion.*

#### Avenches VD, Route du Port

CN 1185, 193 600/570 280. Altitude 434 m.

*Date des fouilles*: décembre 1989.

*Références bibliographiques*: D. Castella, La Nécropole du Port d'Avenches. *Aventicum IV*, CAR 41, 1987, 6; 12.

Fouille de sauvetage programmée (améliorations foncières, construction RN19). Surface de la fouille: sondages en tranchée.

Route romaine.

5 sondages exploratoires ont permis de préciser le tracé de la route du port sur une longueur d'environ 500 m à partir de l'enceinte. Presque rectiligne, la chaussée, large de 5 à 6 m, est constituée d'un empierrement épais de 30 à 40 cm. Les fossés de drainage latéraux, attestés plus au nord (fouilles 1982–1983), n'ont pu être clairement identifiés.

Matériel: peu abondant (céramique, fer, os).

*Datation*: archéologique, dendro. Quai: 5 apr. J.-C. (dendro); matériel: 1er–3e siècle apr. J.-C.

*T. Caspar, Gollion.*

#### Baar ZG, Kirchgasse 13

LK 1131, 682 030/227 480. Höhe ca. 435 m.

*Datum der Grabung*: Oktober 1989.

*Bibliographie zur Fundstelle*: *Tugium 5*, 1989, 71–73.

Ungeplante Notgrabung (Bauprojekt). Profilaufnahme. Siedlung.

Ein starker Regen legte über Nacht in einem Drainagegraben, der um das Wohnhaus gezogen worden war, in etwas mehr als 2 m Tiefe eine Holzkohleschicht frei, in der römische Keramikfragmente aus der Zeit des endenden 2. Jh. bis 1. Hälfte des 3. Jh. stammen. Sie stehen in Zusammenhang mit den 1961 in der Kirche St. Martin gefundenen römischen Siedlungsresten.

*Kantonsarchäologie ZG, B. Keller.*

#### Biberist SO, Spitalhof

LK 1127, 607 000/227 000. Höhe 454 m.

*Datum der Grabung*: Mai–Oktober 1989.

*Bibliographie zur Fundstelle*: *JbSGUF* 69, 1986, 199–220; 72, 1989, 323; *Arch. Kt. Solothurn* 6, 1989, 131–135.

Geplante Notgrabung (Nationalstrasse N5). Grösse der Grabung ca. 1500 m<sup>2</sup>.

Siedlung.

Römischer Gutshof (pars rustica). 1989 wurden das Haupttor, ein Gebäude mit einer Dörrkammer und ein Ofen unbekannter Funktion freigelegt.

Funde: ca. 800 Fundkomplexe (viel Keramik, 8 Münzen,

einige Metallgegenstände, verkohlte botanische Reste).  
*Faunistisches Material:* viele Knochen.

*Probenentnahmen:* viele Schlammproben für verkohlte botanische Reste.

*Datierung:* archäologisch. Ende des 1. bis nach Mitte des 3. Jh.

*Kantonsarchäologie SO, C. Schucany.*

#### Brig-Glis VS, Gamsen, Waldmatte

CN 1289, env. 640 350/128 250. Altitude env. 662 m.

*Date des fouilles:* 3.4.–15.11.1989.

*Références bibliographiques:* ASSPA 72, 1989, 324; Vallesia 1989 (à paraître).

Fouille de sauvetage programmée (construction de la RN9). Surface de la fouille env. 1200 m<sup>2</sup>.

Habitat. Tombes.

Suite des recherches entreprises sur ce site en 1988. Elles ont permis de mettre au jour un 3e groupe de tombes à incinération des IIe et IIIe siècles de notre ère dont le mobilier (urnes, monnaies, fibules, etc.) est semblable, mais dont le mode de dépôt est différent: les 4 urnes reposaient au fond d'une fosse assez large, comblée avec des restes du bûcher, alors que les urnes des deux autres groupes avaient été déposées dans d'étroites fosses comblées avec les colluvions qui forment le terrain alentours. Un peu à l'écart, on a dégagé une tombe à inhumation du IVe siècle de notre ère, dont la fosse avait crevé le sol en mortier de la seule cabane du Haut-Empire romain identifiée avec certitude sur ce site. Son mobilier funéraire comprend une fibule-tenaille en fer, une fibule du type de Misoix en bronze réparée avec un ardillon en fer, un fragment d'anneau en bronze et une petite monnaie du milieu du IVe siècle. Cette trouvaille témoigne de la force des traditions locales, de la prédilection des Hauts-Valaisans d'alors pour les grandes fibules d'apparat du type de Misoix, fabriquées entre la seconde moitié du IIe siècle et la première moitié du IIIe siècle de notre ère. Sur le même site, on a pu repérer une cabane du Haut Moyen Age à côté d'autres structures, de même nature, de La Tène finale et d'une occupation diffuse du Haut-Empire romain.

*Documentation:* ORA VS; responsables locaux: P.-A. Gillioz et M. Tarpin.

*Matériel anthropologique:* 1 inhumation du IVe siècle et une autre, d'époque indéterminée; 4 tombes à incinération.

*Prélèvements:* C14.

*Autres:* habitat: tessons de céramique, quelques objets en métal.

*Datation:* archéologique, C14. Ier siècle av.; Ier–IVe siècle apr.; Ve (–VIe?) apr. J.-C.

*ORA VS, F. Wiblé.*

#### Chur GR, Kasenenstrasse 30/Calanda Garage

LK 1195, 759 080/190 580. Höhe 590 m.

*Datum der Grabung:* 12.10.–13.11.1989.

*Bibliographie zur Fundstelle:* A. Hochuli et al., Chur in römischer Zeit II (in Vorb.); J. Rageth, in: Stadtgeschichte von Chur 1 (in Vorb.).

Ungeplante Notgrabung (Bauprojekt). Grösse der Grabung ca. 180 m<sup>2</sup>.

Siedlung.

In Chur-Welschdörfli, auf dem Areal der Calanda Garage, mussten kurzfristig die Bauarbeiten für eine neue Tankstelle unterbrochen werden. Der Bagger hatte römische und prähistorische Kulturschichten angegraben und z.T. zerstört (s. auch ältere Eisenzeit). Die sofort eingeleitete Notgrabung brachte römisches Mauerwerk eines grösseren Bauwerks mit Anbauten zutage. Unmittelbar neben diesen Gebäudekomplexen entdeckte man ein Wasserkanalsystem mit einer Art Klärgrube. In einem Kanal zeichneten sich die Negative einer gedeckten Holzrinne ab. Weiter waren verschiedene Balkengräben vorhanden, die als Subkonstruktionen für Holzbauten gedeutet werden konnten.

Die gemauerten Gebäude sind wohl um die Mitte des 1. Jh. n.Chr. entstanden. Die Holzhäuser könnten unter Umständen etwas älter sein.

Archäologische Kleinfunde: römische Keramik: TS, TN und Gebrauchsware des 1. und 2. Jh. n.Chr., 1 Aucissafibel, wohl Typ Ettlinger 30, 2 Münzen 1. Hälfte des 1. Jh. n.Chr.

*Faunistisches Material:* Tierknochen.

*Probenentnahmen:* Erdproben, Mörtelproben.

*Datierung:* archäologisch.

*Archäologischer Dienst GR, G. Gaudenz.*

#### Diessenhofen TG, Unterhof

LK 1032, 698 280/282 980. Höhe 406 m.

*Datum der Grabung:* Oktober 1988 bis Ende 1989.

Neue Fundstelle.

Geplante Notgrabung (Umbau der mittelalterlichen Burg zu Schulungszentrum). Grösse der Grabung ca. 600 m<sup>2</sup>. Wehranlage

Die mittelalterliche Burg Unterhof findet sich im Westen der Stadt auf einem vom Rhein und dem Geisslibach gebildeten Sporn. Seit Oktober 1988 laufen gebäudearchäologische Untersuchungen und Grabungen.

Zwischen der mittelalterlichen Burg Unterhof und der Kirchhofmauer finden sich die Spuren eines nur 5 m breiten und gut 2 m tiefen Spitzgrabens sowie eines zweiten, zum ersten parallel verlaufenden Grabens. Der Spitzgraben dürfte nicht zum mittelalterlichen Turm gehören. Da die Grabenfüllung fundleer ist, lässt sich die Anlage vor-

läufig nicht datieren. Im Schlosshof kam spätrömisches Fundmaterial wie Leistenziegel und rädchenverzierte Sigillata zum Vorschein. Auch wenn bis heute kein römisches Mauerwerk angeschnitten worden ist, lassen Spitzgraben und Funde doch den Schluss zu, dass hier der fehlende Wachturm zu suchen ist (vgl. JbSGUF 47, 1958–59, 187).

*Probenentnahmen:* Holzkohle.

*Datierung:* archäologisch. Ende des 4. Jh. n. Chr.

*Amt für Archäologie TG.*

Dietikon ZH, Kath. Pfarreizentrum St. Agatha

LK 1091, 672 800/250 930. Höhe 388 m.

*Datum der Grabung:* März–November 1989.

Alte Fundstelle, bekannt seit Mitte des 19. Jh.

Geplante Notgrabung (Bauprojekt). Grösse der Grabung ca. 2000 m<sup>2</sup>.

Villa.

Ausgrabungen anlässlich eines Neubauprojektes der kath. Kirchgemeinde St. Agatha, Dietikon, und baubegleitende Untersuchungen im Zusammenhang mit Kanalisationssanierungen in der pars urbana des röm. Gutshofes von Dietikon (zur pars rustica vgl. JbSGUF 69, 1986, 266–267; 70, 1987, 219–220).

Es konnten Überreste einer mehrphasigen Villa von U-förmigem Grundriss und eine Gartenanlage freigelegt werden. Diese Gartenanlage, auf drei Seiten von Porticen umgeben, bestand aus symmetrisch angelegten Pflanzgräbchen (Abb. 13) für Zierhecken, einem kleinen, in den Boden eingetieften Wasserbecken sowie einem weiteren, mindestens 22 m langen und rund 3 m breiten Wasserbecken aus Terrazzomörtel entlang der nordwestlichen Porticus (Abb. 14).

Funde: Keramik, Eisen, Bronzen, Münzen, Knochen.

*Probenentnahmen:* div.

*Datierung:* archäologisch. Frühes 1. Jh.–3. Jh. n. Chr.

*Kantonsarchäologie Zürich, Ch. Ebnöther.*

Dintikon AG, Schulhaus

LK 1090, 659 720/246 160. Höhe 438 m.

*Datum der Grabung:* 6.3.–5.4.1989.

Alte Fundstelle.

Ungeplante Notgrabung (Überbauung). Grösse der Grabung ca. 1200 m<sup>2</sup>.

Siedlung.

Wirtschaftsgebäude eines Gutshofes mit Hinweisen auf Bronze- und Eisenverarbeitung.

*Datierung:* archäologisch. 1.–3. Jh. n. Chr.

*Kantonsarchäologie AG.*




Abb. 13. Dietikon ZH, Kath. Pfarreizentrum St. Agatha. Gartenanlage mit Pflanzgräben für Zierhecken. Blick nach Osten.




Abb. 14. Dietikon ZH, Kath. Pfarreizentrum St. Agatha. Nordostflügel der Villa, Räume (links), Porticus (Mitte) und Bassin (rechts).

Faug VD, Marais de Clavaleyres

CN 1165, 194 700/573 300. Altitude 450 m.

*Date des fouilles:* novembre 1989.

Site nouveau.

Fouille de sauvetage programmée (sondages préliminaires sur le tracé de la RN1). Exploration en tranchée. Tombe.

Dans le cadre d'une campagne de sondages ponctuels sur le tracé de la RN1, à un peu plus de 2 km au nord-est d'Avenches, a été mise au jour une sépulture à incinération. Située sur un faible coteau au-dessus de l'ancien marais de Clavaleyres, à environ 180 m à l'est de la route



quittant la colonie par la porte de l'Est, cette tombe appartient sans doute à une nécropole liée à une villa à ce jour inconnue.

Son remplissage cendreau, sans concentration de matériel particulière, permet d'attribuer cette sépulture en pleine terre (diamètre: 80 cm) au type II C2 de la nécropole du port d'Avenches (tombe à ossements dispersés). Elle contenait une trentaine de poteries brûlées (Drag.35/36 TS et TSI, Drack 21 TSI, bol à collerette proche du type Curle 11, cruches, écuelles, bols à marli, pot à provision), plusieurs récipients en verre fondus et deux fibules «oméga» en bronze (type 51 d'E. Ettliger).

*Matériel anthropologique:* ossements calcinés (étude en cours par M. Porro, Turin).

*Faune:* calcinée.

*Datation:* archéologique. 2e tiers du 2e siècle apr. J.-C.

*D. Castella et L. Flutsch, Gollion.*

#### Frick AG, Altes Pumpwerk

LK 1069, 644 290/261 700. Höhe 356,40 m.

*Datum der Grabung:* Juli 1989.

Alte Fundstelle.

*Bibliographie zur Fundstelle:* AS 12, 1989, 2, 71–77.

Ungeplante Notgrabung (Kanalisationbau). Grösse der Grabung ca. 50 m<sup>2</sup>.

Siedlung.

Freilegung eines römischen Kellers und eines Sodbrunnens, die in engem Zusammenhang mit dem bekannten Gutshof von Frick stehen (vgl. Lit.).

*Datierung:* archäologisch. 2. u. 4. Jh.

*Kantonsarchäologie AG.*

#### Füllinsdorf BL, Schneckelerstrasse

LK 1068, 621 290/262 630. Höhe 293 m.

*Datum der Grabung:* Mai 1989.

Neue Fundstelle.

Ungeplante Notgrabung (Baugrube). Grösse der Grabung ca. 30 m<sup>2</sup>.

Sonstiges.

In einer Baugrube fand K. Rudin vorläufig undeutbare Spuren einer römischen Besiedlung oder Begehung: Quer durch die Grube (ca. 17 m) zog sich eine wenige Zentimeter mächtige, 1,80 m breite Sandschicht. In ihrem Zusammenhang fanden sich mehrere Fragmente römischer Keramik, in der näheren Umgebung auch Leistenziegel. Es ist dies in diesem Gebiet die erste Fundstelle links der Ergolz.

*Sonstiges:* Keramik.

*Datierung:* archäologisch.

*AMABL, J. Tauber.*

#### Genève GE, Ancienne Prison de Saint-Antoine

CN 1301, 500 550/117 380. Altitude 399.5 m.

*Date des fouilles:* septembre–décembre 1989.

*Références bibliographiques:* ASSPA 72, 1989, 317.

Fouille de sauvetage programmée (transformation/reconstruction du «quartier de justice»). Surface de la fouille env. 1600 m<sup>2</sup>.

Habitat. Tombe.

- Habitat gallo-romain édifié entre 20–40 apr. J.-C., milliers de fragments, fresques, 3e style pompéien.
- Reconstruction vers 50–70 apr. J.-C., également peintures murales. Incendie vers 180 apr. J.-C., avec 2 victimes *in situ* (un avec épée et bourse).
- Abandon, puis nécropole du 4e–6e siècles.
- Jardin du couvert des clarisses, avec cave; abondant matériel 15e–16e siècles.

*Matériel anthropologique:* 2 squelettes morts *in situ*, vers 180 apr. J.-C., 7 tombes (dont 4 des 5e–6e siècles apr. J.-C. et 3 des 15e–16e siècles apr. J.-C.).

*Faune:* abondante (2e–3e siècles) et 15e–16e siècles.

*Prélèvements:* squelette 2e siècle, pour exposition muséographique.

*Datation:* archéologique, C14. LTD, 1er–2e siècles, 4e–6e siècles, 14–18e siècles.

*Service cantonal d'archéologie Genève.*

#### Genève GE, Cathédrale St-Pierre/Cour St-Pierre voir Haut Moyen Age

#### Genève GE, 12, rue de l'Hôtel-de-Ville

CN 1301, 530 340/117 335. Altitude 397.60–401.00 m.

*Date des fouilles:* mars–mai 1989.

*Références bibliographiques:* Sondage 1986.

Fouille de sauvetage programmée (installation d'une grue de chantier [fondations profondes]; restauration d'un immeuble du 18e siècle). Surface de la fouille env. 35 m<sup>2</sup>.

Habitat. Tombe.

*Rénovation* d'un immeuble 18e siècle et installation d'une grue de chantier avec de profondes fondations dans le jardin. Celui-ci forme une terrasse au sud-ouest du bâtiment. Au 16e siècle, un mur de soutènement nous indique un jardin beaucoup moins étendu. Des fondations, dégagées sous celles de l'immeuble actuel, marquent le plan de petites maisons datées entre le 13e et le 15e siècle. Plus profondément, une maçonnerie datée entre le 1er et le 3e–4e siècle, avec son sol en terrazzo, devait également être un mur de soutènement. Le terrain en place est celui retrouvé en de nombreux endroits sur la colline de Genève, signalé par l'argile rouge et daté de La Tène finale. Une sépulture d'adolescent, orientée ouest-est, la tête à



l'est et les bras le long du corps, a été dégagée sur le gravier naturel. Scellée par la dite couche rouge, aucune trace de fosse n'est en liaison avec la tombe, sa datation pourrait être proposée au moins de la Tène finale, sinon plus ancienne.

*Matériel anthropologique:* 1 adolescent: ossements mal conservés.

*Datation:* archéologique, dendro.

*Service cantonal d'archéologie Genève.*

Genève GE, Temple de Saint-Gervais

CN 1301, 499 850/118 040. Altitude 382 m.

*Date des fouilles:* 1989.

*Références bibliographiques:* Ch. Bonnet, Chronique des découvertes archéologiques dans le canton de Genève en 1987 et 1988. Genava, n.s., t.XXXVI, 1988.

Fouille programmée (restauration du temple). Surface de la fouille env. 400 m<sup>2</sup>.

Tombe.

– Edifices augustéens.

*Matériel anthropologique:* 58 sujets prélevés par Christian Simon.

*Datation:* archéologique.

*Service cantonal d'archéologie Genève.*

Kaiseraugst AG, Dorfstrasse 35, Hinterhof Gasthaus Adler

LK 1068, 621 430/265 615. Höhe 267 m.

*Datum der Grabung:* 3.7.–6.12.1989 (Grabung KA 1989.05).

*Bibliographie zur Fundstelle:* R. Laur-Belart, JberSGU 28, 1936, 57; T. Tomasevic Buck, JbAK 3, 1983, 78f.

Geplante Notgrabung (Ausbauprojekt). Grösse der Grabung ca. 110 m<sup>2</sup>.

Siedlung. Grab.

In den westlichen Nachbarparzellen sind 1936/1975 parallel zum Rhein orientierte Thermen angegraben worden. Von diesen führt die Verlängerung der Südmauer durch die Ausgrabung hindurch. Hier stehen zwei Steinbauperioden genau übereinander. Die ältere Steinbauperiode hatte in einigen Räumen einen Ziegelschrotmörtelgussboden, der lokal wannenartig in die Sockelzone hochgezogen und an einzelnen Stellen durch Schwellbalken unterteilt war. Dies spricht dafür, dass Annexbauten zu den älteren Thermen gefasst worden sind. Als älteste Elemente lagen zwei Säuglingsgräber in Gruben unter den Gussböden. In einem 3.25 × 2.10 m grossen Raum war ein improvisierter Warmluftkanal in einer Steinauffüllung freigelassen. Dieser mag zu einem späteren Lehmboden (?) gehören und stammt frühestens aus dem späten 3. Jh.

Auf einem letzten römischen Nutzungshorizont fand sich die Bronze-Statuette eines Merkurs. Weitere Grabungsetappen folgen 1990.

*Kleinfunde:* Statuette, 32 Münzen, 3 Fibeln, Haarnadeln, «Nadel mit Öse», Kamm, Spinnwirtel, Millefioriglasfragment u.a.

*Anthropologisches Material:* 2 Säuglingsskelette.

*Faunistisches Material:* ungewaschen.

*Probenentnahmen:* Holzkohleprobe (Schwellbalken zur Dendrodatierung).

*Datierung:* archäologisch. Fundmaterial 1.–4. Jh.; Siedlungsdatierung: offen.

*Ausgrabungen Kaiseraugst, U. Müller.*

Kaiseraugst AG, Im Rebgarten

LK 1068, 621 350/265 400. Höhe 269 m.

*Datum der Grabung:* 16.–23.8.1989, 15.9.–2.10.1989.

Neue Fundstelle.

*Bibliographie zur Fundstelle:* T. Tomasevic-Buck, JbAK 4, 1984, 46ff.; U. Müller, JbAK 6, 1986, 147ff. (Steinbruch: Parz. 107).

Ungeplante Notgrabung (Bauvorhaben). Grösse der Grabung ca. 240 m<sup>2</sup>.

Siedlung.

Ein römischer Steinbruch war 1982 (Parz. 107/U. Brückner) südlich der Kastellmauer angeschnitten worden. Im Herbst 1989 gelang es, seine maximale Ausdehnung nach Süden zu fassen, als bei einer Sondierung «Im Rebgarten» die Felskante zutage trat.

Auf derselben Parzelle fand sich eine über 4.5 × 3.5 m grosse Grube, angefüllt mit Siedlungsbrandabfällen (Münzen, Gürtelschnalle, Zwiebelknopffibel, Haarnadeln) aus dem Kastell oder dessen näherer Umgebung, die von einem Ereignis nach der Mitte des 4. Jh. stammen dürfte.

Am Baugruben-Westrand fanden sich Spuren spätrömischer Siedlungsreste, die der Unterstadt zuzurechnen sind. Darunter ein Glasmedaillon. Fundmaterial: u.a. 104 Münzen, Beschläge, Knochennadeln.

*Faunistisches Material:* unbearbeitet.

*Datierung:* archäologisch. 4. Jh.

*Ausgrabungen Kaiseraugst, U. Müller.*

Kaiseraugst AG, Liebrüti, Widhag

siehe AS 12, 1989, 4, 140.

Kallnach BE, Bergweg

siehe S. 160ff., Mitteilung J. Lechmann-McCallion und F. Koenig

Lajoux JU, Puits Willy

CN 1105, 578 270/236 275. Altitude 975 m.

*Date des fouilles:* 1987 et 1989.

Site nouveau.

Fouille de sauvetage programmée (récupération de tessons dans des tas de déblais). Volume de la fouille env. 2 m<sup>3</sup>.

Dépôt.

Lors de la désobstruction du fond d'un emposieu, mise au jour d'un ensemble de tessons. Les premiers travaux ayant été effectués au moyen d'une pelle mécanique, il a été procédé, du 20 au 22 septembre 1989, à la fouille des tas de déblais. Un important lot de céramique gallo-romaine a été récolté et est en cours d'inventorisation: céramique sigillée, fragments de cruches, tessons de pots de tradition laténienne, anse d'amphore, céramique fine grise, etc.

Ce gisement est situé à proximité du tracé mal connu de la route romaine reliant la vallée de Delémont à Petinesca, par Pierre Pertuis, Bellelay, Saulcy, Glovelier. Les objets découverts pourraient signaler le dépotoir d'un relais romain ou des traces d'activités de mineurs et réducteurs de minerai de fer, ce dernier étant bien connu dans cette région.

Cf.: S. Beuret et F. Schifferdecker, Contribution à l'inventaire spéléologique du Jura, le Puits Willy. In: Le Jura souterrain, Bulletin de la Société de Spéléologie «Jura», 1, 1988 (Delémont 1989) 13–19; plans.

*Faune:* quelques ossements dont certains récents.

*Autres:* présence de scories et de pisolithes de fer en relation stratigraphique inconnue par rapport à la céramique.

*Datation:* typologique.

*OPH/SAR, F. Schifferdecker.*

Lausanne VD, La Cité, rue Vuillermet

CN 1243, 538 380/152 735. Altitude 527,5 m.

*Date des fouilles:* août–novembre 1988, octobre–novembre 1989.

*Références bibliographiques:* RHV 1989, 133–138.

Fouille de sauvetage programmée (extension du chauffage à distance). Surface de la fouille env. 100 m<sup>2</sup>.

Habitat.

La surveillance archéologique de fouilles techniques a permis de repérer le premier bâtiment d'époque romaine tardive à la Cité (fig. 15a). Il s'agit de l'angle Nord-Est d'une construction observée sur 17 m de longueur bordant un sol en béton à la chaux saupoudré de brique pilée. Plus à l'Ouest, un mur de même facture a été dégagé sur 7 m de longueur, parallèle mais légèrement décalé vers le

Nord, recoupant une fondation perpendiculaire plus ancienne. En outre, les vestiges de constructions plus légères ainsi que de foyers ont été relevés.

Le matériel datant, céramique et pierre ollaire, étudié par M.-A. Haldimann, remonte à l'époque de La Tène et d'Auguste dans les niveaux inférieurs où sont fondés les murs, et aux 4e–5e siècles apr. J.-C. pour le niveau de circulation correspondant au bâtiment, où a été trouvé un peigne en os (fig. 15b), daté par M. Martin du 5e siècle apr. J.-C.

Le plan du bâtiment, encore très incomplet, ne permet pas de préciser son affectation; d'après ses grandes dimensions toutefois, il devait s'agir d'un important complexe monumental.

Mobilier archéologique: rare, céramique et pierre ollaire. Déchets culinaires.

*Datation:* archéologique. 4e–5e siècles apr. J.-C.

*Archéotech Lausanne, F. Christe.*

Lausanne VD, Vidy-Sagrove

CN 1243, 535 700/152 200. Altitude 380.00–382.50 m.

*Date des fouilles:* juin–décembre 1989.

Fouille de sauvetage programmée (construction sur la parcelle de 2 immeubles administratifs (propriété Sagrove SA). Surface de la fouille env. 700 m<sup>2</sup>.

Habitat.

La fouille a d'abord permis de dégager une unité d'habitation maçonnée située en bordure du *decumanus* nord, à proximité du *forum* de *Lousonna*. Par ailleurs, des constructions de terre et de bois précoces ont été mises en évidence.

Le plan de la maison maçonnée construite au milieu du 1er s. ap. J.-C., qui a connu trois grandes phases d'occupation avant son abandon dans la 2e moitié du 3e s., se présente de la façon suivante: à l'avant, trois boutiques pourvues de sols de terre battue et délimitées par des parois de terre et de bois. Derrière celles-ci, une cour à laquelle on accédait de la rue par un corridor. Deux foyers domestiques ont été mis au jour de part et d'autre de cet espace ouvert. Dans la partie arrière de la maison se trouvaient différentes pièces d'habitation desservies par un corridor central; plusieurs sols construits ainsi qu'un petit hypocauste y ont été dégagés.

La fouille a en outre permis de mettre en évidence sur une importante surface des constructions de terre et de bois appartenant aux premières décennies d'occupation du *vicus*. Ces structures précoces datées d'Auguste à Claude n'avaient jamais pu être étudiées en plan à *Lousonna*. En bordure de route, elles dessinent des unités d'habitation de surface plus modeste que la maison maçonnée décrite précédemment et sont parfois bordées de portiques en bois. Le dégagement de ces éléments, qui s'achève à fin

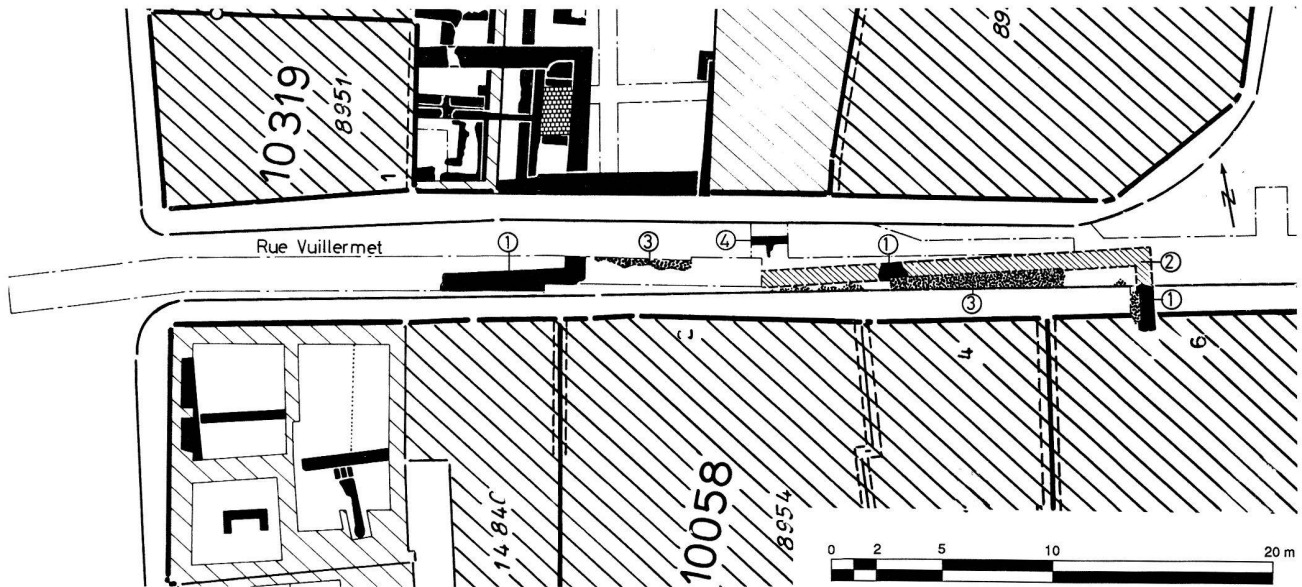


Fig. 15a. Lausanne VD, La Cité, rue Vuillermet. Plan général de la fouille sous la rue Charles Vuillermet. 1 tronçons conservés des murs; 2 fossé de récupération des murs; 3 sol en béton; 4 muret. Dessin C. Grand.

1989, permet de préciser la succession des niveaux précoces.

Par ailleurs, une extension de la fouille est prévue vers le sud et vers l'est sur une surface de quelque 800 m<sup>2</sup>, dès janvier 1990.

Voir aussi: Epoque Néolithique.

*Datation:* archéologique.

*MHAVD, S. Berti et C. May Castella.*

Lausen BL, Gartenweg  
siehe Frühmittelalter

Le Bry FR, Chavannes  
voir Haut Moyen Age

Leuzigen BE, Matte (nördlich SBB-Linie)

LK 1126, 600 598/225 176. Höhe 430 m (Schnitt 1);  
601 345/225 593. Höhe 429 m (Schnitt 2).

*Datum der Grabung:* September–Oktober 1989, Januar 1990.

Neue Fundstelle.

Geplante Notgrabung (Trasse der geplanten N5). Grösse der Grabung: verschiedene Profilschnitte).

Strasse.

Da die geplante N5 (Teilstück Biel-Solothurn) bei Leuzigen teilweise direkt auf die römische Strasse zu liegen

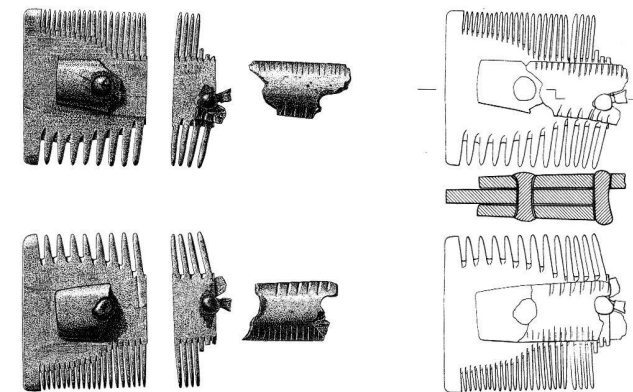


Fig. 15b. Lausanne VD, La Cité, rue Vuillermet. Peigne en os assemblé par rivets métalliques, 5e s. apr. J.-C. Ech. 1:2. Dessin C. Grand.

kommt, wurde diese an verschiedenen Stellen – da wo sie besser erhalten war – in der ganzen Breite (inklusive beidseitige Strassengräben) geschnitten und fotografisch und zeichnerisch dokumentiert. Über der Rollierung mit Geröllsteinen sind die verschiedenen Strassenkoffer bis noch maximal etwa 60 cm erhalten (vgl. oben, Arch BE). Die ursprünglich römische Strasse wurde möglicherweise auch in jüngerer Zeit weiterverwendet.

*Datierung:* archäologisch.

*ADB, P.J. Suter.*

Martigny VS, En Pré-Borvey, Quartier au sud-ouest de l'*insula* 6 et *insula* 6

CN 1325, env. 571 700/104 980. Altitude 476 m.

*Date des fouilles*: 21.3.–24.11.1989.

Site nouveau.

*Références bibliographiques*: AS 12, 1989, 4, 139.

Fouille de sauvetage (construction de garages souterrains, pose de conduites). Surface env. 1600 m<sup>2</sup>.

Habitat. Tombe.

Ces fouilles ont notamment permis de mettre au jour une partie importante d'un quartier situé dans le secteur sud de la ville romaine de *Forum Claudii Vallensium*, le long de la *rue du Nymphée*, en face du secteur sud de l'*insula* 6 qui a fait l'objet de deux campagnes de fouilles en 1987 et 1988 et de compléments en 1989.

Ce quartier n'est pas compris dans le schéma régulateur de la ville antique. L'orientation des structures découvertes diffère de celle des *insulae* et n'est pas constante, quand bien même ces lieux ont été occupés dès l'époque de la fondation de la ville, peu avant 50 apr. J.-C.

On a pu ainsi constater que les bâtiments élevés à cette époque, le long de la *rue du Nymphée*, étaient entièrement construits en maçonnerie légère (torchis, colombage, ...), même en façade, le long du trottoir sud-ouest, surélevé, de la rue. Deux principales étapes de constructions de ce type ont été mises en évidence: elles appartiennent à de vastes complexes dont la destination n'est pas assurée. Des solins – souvent discontinus – de pierres supportaient des sablières basses en bois dont le négatif était souvent aisément reconnaissable. Les sols étaient en général composés de recharges périodiques de tout-venant. Ces structures ont été particulièrement bien conservées du fait que les fondations des murs maçonnés appartenant au dernier état des constructions (Bas-Empire, pour la plupart) étaient très peu profondes. De cette dernière époque datent deux installations sommaires de chauffage par canal dont l'élévation des murs était également en maçonnerie légère. Dans le canal d'une de ces installations de chauffage furent découverts des fragments, en remploi, d'une inscription commémorant la réfection, après incendie, de thermes publics, par le gouverneur M. AVFIDIVS MAXIMVS, *procurator Augusti nostri, praeses provinciae*, dans le cours de la première moitié du III<sup>e</sup> siècle de notre ère. Plus de 300 monnaies du Bas-Empire attestent de l'activité intense qui régnait dans ce quartier au IV<sup>e</sup> siècle apr. J.-C.

Mobilier archéologique: céramique abondante; nombreux objets en métal, os, pierre, verre, etc.

*Matériel anthropologique*: quelques sépultures à inhumation du Haut Moyen Age dans les ruines des bâtiments romains.

*Datation*: archéologique. Milieu I<sup>er</sup>–fin IV<sup>e</sup> s. apr. J.-C.

ORA VS, F. Wiblé.

Martigny VS, Le Vivier, Amphithéâtre

CN 1325, env. 571 760/104 825. Altitude env. 472 m (arène).

*Date des fouilles*: été 1989.

*Références bibliographiques*: ASSPA 72, 1989, 327.

Fouille programmée (aménagements aux abords du monument). Surface de la fouille env. 30 m<sup>2</sup>.

Les fouilles d'urgence qui ont dû être effectuées dans la région de l'*insula* 6 n'ont pas permis l'organisation d'une campagne de fouilles sur ce site en 1989. Quelques sondages pratiqués immédiatement à l'est du monument ont montré que les travaux de terrassement prévus dans le cadre de l'aménagement du site n'affecteront pas à cet endroit les niveaux archéologiques antiques (en plusieurs endroits autour de l'amphithéâtre, on a en effet repéré des zones de sépultures à incinération).

D'importants travaux d'aménagements modernes de la *cavea* (gradins et leurs supports, escaliers, isolation, caniveaux) ont été entrepris. Depuis 1989, la Commune de Martigny est le maître d'œuvre de tous les travaux affectant le monument antique (notamment en vue de son utilisation comme lieu de spectacles), en collaboration étroite et avec le soutien financier des instances fédérales et cantonales concernées. L'inauguration de l'amphithéâtre restauré a été fixée au début de l'été 1991.

*Datation*: archéologique.

ORA VS, F. Wiblé.

Möhlin AG, Niederriburg

LK 1048, 630 260/69 370. Höhe 295 m.

*Datum der Grabung*: 29.3.–1.4.1989.

*Bibliographie zur Fundstelle*: JbSGUF 70, 1987, 225f. (mit Lit.); 72, 1989, 330.

Geplante Notgrabung (Kiesabbau und Strassenbau). Grösse der Grabung ca. 400 m<sup>2</sup>.

Siedlung.

Weitere Beobachtungen im Umfeld des bronzezeitlichen Gräberfeldes und des römischen Gutshofes (vgl. Lit).

*Datierung*: archäologisch.

Kantonsarchäologie AG.



## Morat FR, Combette

CN 1165, 576 760/197 580, 576 700/197 400. Altitude 510 et 500 m.

*Date des fouilles:* 1986 et depuis mai 1989.

*Références bibliographiques:* ASSPA 71, 1988, 270; 72, 1989, 330.

Fouille de sauvetage programmée (tracé de la future RN1). Surface de la fouille env. 500 et 200 m<sup>2</sup>.

Habitat. Tombe.

Au mois de mai 1989, les fouilles ont repris Morat, sur le site de Combette; son exploration avait commencé en 1986. Les travaux ont été poursuivis sur le bâtiment principal de la villa romaine (ASSPA 71, 1988, 270) et ont commencé sur les constructions, romaines également, situées à une centaine de mètres au sud; elles avaient été découvertes au cours de sondages manuels en 1987 et 1988 (ASSPA 72, 1989, 330). Enfin, une série de sondages complémentaires a été effectuée à la pelle mécanique pour déterminer l'extension des vestiges qui seront détruits par la construction de la future RN1.

*Le bâtiment principal de la villa:* Dans les 2 phases de construction reconnues, la présence de murs jusqu'au rebord de la terrasse à l'ouest est assurée et le bâtiment le plus récent occupe une surface de 2250 m<sup>2</sup> (50 m N-S/45 m E-O). La meilleure conservation des vestiges dans la partie N-O de l'ensemble, où subsistaient encore des murs sur 0,80 m de hauteur en 1903, est confirmée. A l'ouest, les sondages effectués sur les 15 000 m<sup>2</sup> de la terrasse inférieure ont montré qu'il n'y avait pas d'extension des bâtiments romains sur celle-ci.

*La nécropole du Bas Empire:* 3 nouvelles tombes dont 2 en partie détruites par les travaux de 1903, ainsi qu'un ossuaire s'ajoutent à la trentaine de tombes déjà connues et complètent l'un des trois groupes dissociés en 1986/1987.

*Les constructions romaines au sud:* Aux abords de la route cantonale Morat-Fribourg, 200 m<sup>2</sup> de fouille ont permis de reconnaître 3 phases de construction de bâtiments dont de nombreux murs avaient été découverts en 1987/88. Un abondant matériel, principalement céramique, a été recueilli. Aucun élément maçonné n'a été rencontré et tous les vestiges pourraient correspondre à des bases de murs en matériau périssable. Associés à ces éléments, 2 foyers de dimensions semblables (1,3 × 1,3 m), aménagés sur des tegulae pour l'un (fig. 16) et des briques pour l'autre, ont été dégagés.

Le matériel essentiellement constitué de céramique, très abondant aux abords du mur ouest de l'une des constructions, peut être daté des 2e–3e siècles. Quelques objets de bronze s'y ajoutent: 1 lampe à huile aviforme sur pied, 1 amulette phallique, quelques fibules, etc.

*Les sondages au sud de la route cantonale* ont permis de reconnaître l'extension de ces constructions, jusqu'en




Fig. 16. Morat FR, Combette. Foyer sur tegulae d'une des constructions aux abords de la route nationale.

bordure de la dépression tourbeuse de Vorder-Prehl, où de nombreux bois ont été découverts en association avec des tuiles. Une forte épaisseur de sable molassique stérile recouvre les structures et les restes des couches de destruction romaines.

D'après les sondages de 1987/1988/1989, les bases de mur correspondant à des constructions romaines aux abords de la RC Morat-Fribourg occupent une surface de 3500 m<sup>2</sup> au moins (70 m N-S/50 m E-O). La fonction de ces constructions et leur relation avec les bâtiments maçonnés situés 100 m plus au nord ne sont pas encore clairement établies. Les découvertes protohistoriques (empierrements, fosses, foyers, trous de poteaux, céramique des âges du Bronze et du Fer, urne de La Tène finale) ont été nombreuses sur l'ensemble du site.

Mobilier archéologique: céramique, objets de bronze, en fer et en os.

*Matériel anthropologique:* squelettes et os brûlés.



*Prélèvements:* archéomagnétisme (I. Hedley), bois pour dendrochronologie (P. Gassmann).

*Datation:* archéologique, dendro. Habitats: âges du Bronze, du Fer et romain; nécropole: 4e–5e siècles? urne: La Tène finale.

*SAFR, C. Agustoni, J.-L. Boisaubert et M. Mauvilly.*

#### Mühleberg BE, Rülisried

LK 1166, 585 440/197 438. Höhe 555 m.

*Datum der Grabung:* Dezember 1988–Januar 1989.

Neue Fundstelle.

Ungeplante Notgrabung (PTT-Leitung). Grösse der Grabung ca. 20 m<sup>2</sup>.

Siedlung.

Die Verlegung einer PTT-Leitung führte zu der Entdeckung eines kleineren römischen Gebäudes (Seitenlänge ca. 10 m), das möglicherweise zum römischen Gutshof von Rülisried gehört.

*Datierung:* archäologisch. Römisch.

*ADB, P.J. Suter.*

#### Muralto TI, Sagrato della Chiesa di San Vittore

CN 1313, 706 260/114 410. Alt. 204 m

*Data dello scavo:* marzo–luglio 1989.

*Bibliografia:* AS 6, 1983; JbSGUF 71, 1988; Milano Capitale dell'Impero romano (1990).

Scavo di salvataggio programmato.

Abitato. Sepolture.

L'esecuzione di questa esplorazione ha consentito di chiarire alcuni punti inerenti la struttura del vicus romano di Muralto, della storia della Chiesa di San Vittore e di determinare con buona precisione il passaggio tra l'epoca tardo-romana e altomedioevo.

La prossimità della Chiesa ha fatto sì che dovessero essere esplorate 41 sepolture, comprese nel periodo tra il 5 secolo e la fine del medioevo, inserite negli strati di distruzione delle costruzioni romane. La presenza di queste deposizioni consente di migliorare le conoscenze sulla struttura cimiteriale della Chiesa plebana ma anche di poter affermare che in tutta la superficie esterna al perimetro dell'edificio di culto non sono state ritrovate le tracce di un battistero; questa informazione negativa è di particolare importanza per la storia della Chiesa.

Per quanto riguarda il periodo romano, in questo caso globalmente compreso tra gli inizi della nostra era ed il 5 secolo, sono state evidenziate le strutture di edifici assi-




Fig. 17a. Muralto TI, Sagrato della Chiesa di San Vittore. Veduta generale dello scavo; oltre alle strutture murarie, appaiono evidenti due fatti: Tutte le sepolture sono posteriori ai resti degli edifici romani e tardo romani; l'esecuzione delle canalizzazioni non ha certo contribuito alla conservazione dei reperti.

milabili e delle ville e che si collegano con tutto quanto è già stato identificato nell'area muraltese. Si può così seguire lo sviluppo degli stessi fino al momento in cui sui resti di preesistenze chiaramente romane viene costruita la basilica paleocristiana che darà origine all'attuale San Vittore.

Gli elementi salienti di questa ricerca possono essere così riassunti:

– in prossimità della Chiesa è stata identificata la base di un probabile monumento funerario attorno al quale, in covili aperti, venivano depositate delle offerte. Questa struttura è da riferire ai primi periodi della nostra era e, in ogni caso, al primo insediamento romano del sito; siamo in una posizione dominante e probabilmente da riferire a tutto il complesso romano costruito; questa struttura è rimasta in opera e rispettata sicuramente fino nel 5–6 secolo, momento in cui viene edificata la basilica paleocristiana in sostituzione delle altre strutture;



Fig. 17b. Muralto TI, Sagrato della Chiesa di San Vittore. L'unico corredo funerario: si tratta dell'urna integra, scoperchiata e parzialmente liberata, celata sotto il fondo della sepoltura che, sulla base delle monete d'età costantiniana deposte nell'urna con piede di maiale, è assegnabile alla fine del 4, inizio 5 secolo.



Fig. 17c. Muralto TI, Sagrato della Chiesa di San Vittore. Basamento con modanatura rinvenuto capovoto, come spoglia riutilizzata, nell'angolo interno di una costruzione. Presenta le caratteristiche di una base per un piccolo altare o un per un monumento funerario.

– identificazione di una sepoltura ad inumazione con corredo integro nascosto sotto il defunto che fa pensare ad una possibile presenza di un inumato di tradizione romana ma già cristianizzato;

– localizzazione di strutture perimetrali alla villa trasformate in edifici artigianali per la costruzione della basilica. Di particolare interesse, anche perchè constatati per la prima volta in Ticino, sono i due riferimenti al monumento funerario con covili d'offerta e la presenza della tomba con il corredo nascosto.

L'esplorazione ha così permesso di dimostrare come il periodo del 6 secolo non vede un abbandono totale della zona ma bensì la continuazione dell'insediamento con importanti cambiamenti di funzione.

*Datazione:* archeologica.

*Ufficio Monumenti Storici TI, P.A. Donati.*

Neftenbach ZH, Steinmöri

LK 1072, 692 800/264 700. Höhe ca. 420 m.

*Datum der Grabung:* seit 1986, Fundort seit 1780 bekannt. (Beschreibung Müller 1780).

*Bibliographie zur Fundstelle:* J. Müller, Merkwürdiger Überbleibsel von Alterthümern in der Schweiz, 12. Theil: Beschreibung der im Jul. 1780 zu Neftenbach im Canton Zürich entdeckten Alterthümern; JbSGUF 72, 1989, 330.

Geplante Notgrabung (Gesamtüberbauung). Grösse der Grabung ca. 2900 m<sup>2</sup>.

Gutshof: bisher bekannte Länge des ummauerten Areals etwa 300 m, Breite der *pars rustica* 132 m, Breite der *pars urbana* noch unbekannt.

Die bis Ende 1988 bekannten Gebäude des Gutshofs von Neftenbach lassen sich in aller Kürze wie folgt beschreiben (Abb. 18, Übersichtsplan):

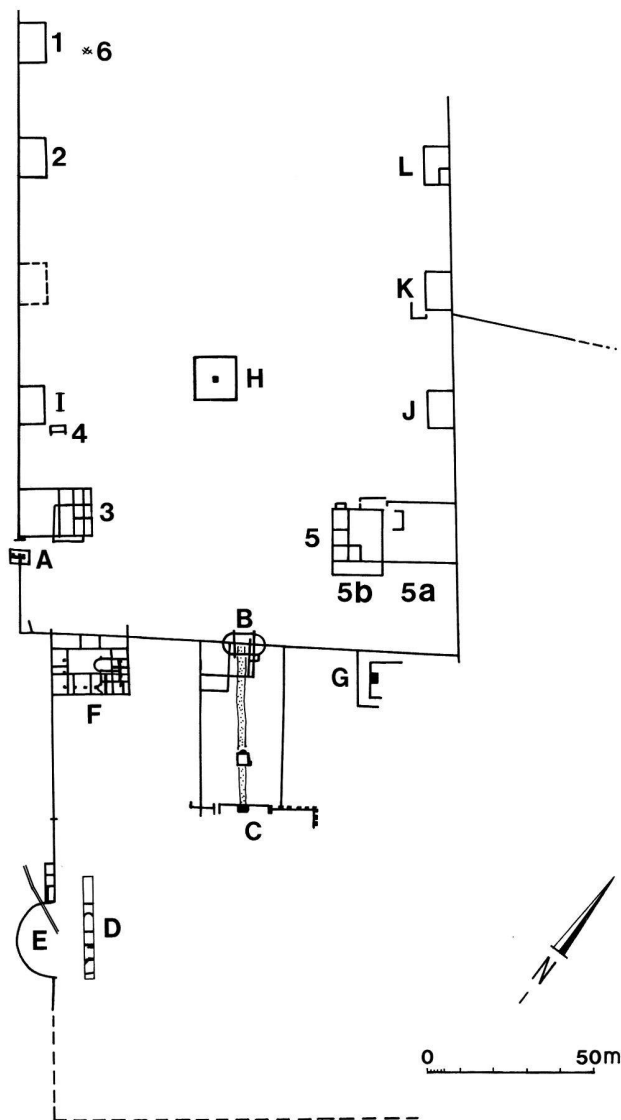


Abb. 18. Neftenbach ZH, Steinmöri. Römischer Gutshof, schematischer Übersichtsplan.

- A: Einziger bisher bekannter Zugang zum umfriedeten Areal. Mehrfach umgebaute Toranlage.  
 B: Mehrphasige Toranlage als Zugang zur *pars urbana*.  
 C: Herrenhaus, nur Nordfront untersucht.  
 D: Badegebäude, nur in Sondierschnitt gefasst.  
 E: Exedra, Abwasserleitung und Kleinbauten in der Westmauer der *pars urbana*.  
 F: Mehrphasiger Bau, ursprünglich kleines Bad (Südostecke).  
 G: Grosses, noch unvollständig untersuchtes Gebäude.  
 H: Gebäude oder Umfriedung mit zentralem Fundament in der *pars rustica*.  
 I-L: Nebengebäude entlang der beiden Umfriedungsmauern.

Die vierte Grabungskampagne in Neftenbach (März bis Dezember 1989) galt ausschliesslich Arealen in der *pars rustica*; ausgegraben wurde im S- und NW-Teil.

Die Nordseite des breiten teilweise bekannte Nebengebäudes (Nr. 2 auf dem Plan) sowie ein weiteres gleichartiges Gebäude an der westlichen Umfriedungsmauer (Nr. 1) konnten neu freigelegt werden. Sie gehören zu den üblichen Bauten innerhalb einer *pars rustica* hiesiger Gutshöfe. In diesem Bereich waren nur noch die Fundamente der Bauten erhalten, zugehörige Schichten fehlten fast ganz. Wie vermutet bleibt der nördliche Abschluss der *pars rustica* ausserhalb unserer Ausgrabungsflächen. Etwas östlich von Bau Nummer 1 kamen drei isolierte Brandgräber zum Vorschein (Nr. 6). Sie gehören zeitlich wohl vor die im Plan gezeigte Steinbau-Phase des Gutshofs. In einem Grab lag als mitverbrannte Beigabe ein TS-Teller des Typs Drag.15/17 mit einem Stempel des PASSENVS. Demnach ist die Gräbergruppe wohl ins 3. Viertel des 1. Jh. zu datieren. Merkwürdigerweise liegen die Gräber auch innerhalb der nord-süd-laufenden Grabensysteme, die wohl als Abgrenzungen des Holzbau-Gutshofs zu interpretieren sind.

Der Grundriss des Gebäudes neben der Toranlage (A, Nr. 3), in dessen SW-Ecke Ende 1986 der Münzschatz zutage kam, konnte gegen Osten fertig untersucht werden. Das Gebäude erwies sich als mehrphasig. Zunächst stand hier ein etwa quadratischer Bau (ca. 10 × 12 m) in einem Abstand von ca. 9 m von der Hofmauer. In einer zweiten Phase wurde ein grosses Gebäude an die Hofmauer angebaut; in einer dritten Phase folgte der kleinräumig eingeteilte Anbau an der Ostseite. Die durch den Münzschatz in die Jahre zwischen 260 und 270 datierte Zerstörungsschicht des Gebäudes konnte nochmals gefasst und untersucht werden. Nummer 4 kennzeichnet Reste eines weiteren, leider nicht vollständig erfassten Gebäudes zwischen den Bauten 1 und 3.

Zwischen den Bauten 3 und 5 lagen grosse, fast befundleere Flächen. Etwas südlich von Bau H fand sich eine grosse, etwas nord-süd streichende langrechteckige Grube. Sie hatte eine Länge von etwa 25 m, eine Breite von 6 m und war bis zu 3 m tief. Die Längswände waren mit Pfosten gesichert, zwischen denen vermutlich Faschinen eingespannt waren. Die Grube liegt in einer leichten Senke und wies zwar einen Zufluss, aber keinen Abfluss auf. Sie diente wohl als «Sickerloch» und bildet den Endpunkt eines Systems aus Kanälen, Gräben, Mauerdurchlässen und einer holzausgekleideten Senkgrube, mit Hilfe dessen der Ostteil der *pars urbana* entwässert wurde.

Von Bau Nummer 5 war der Ostteil schon 1988 ausgegraben worden. Das grossflächige Ensemble präsentiert sich nach vollständiger Ausgrabung als Komplex mit zwei ummauerten Höfen (5a und 5b) und einer Reihe gedeckter Räume an der West- und der Südseite. An der Nordseite fanden sich zwei schopffartige Anbauten.

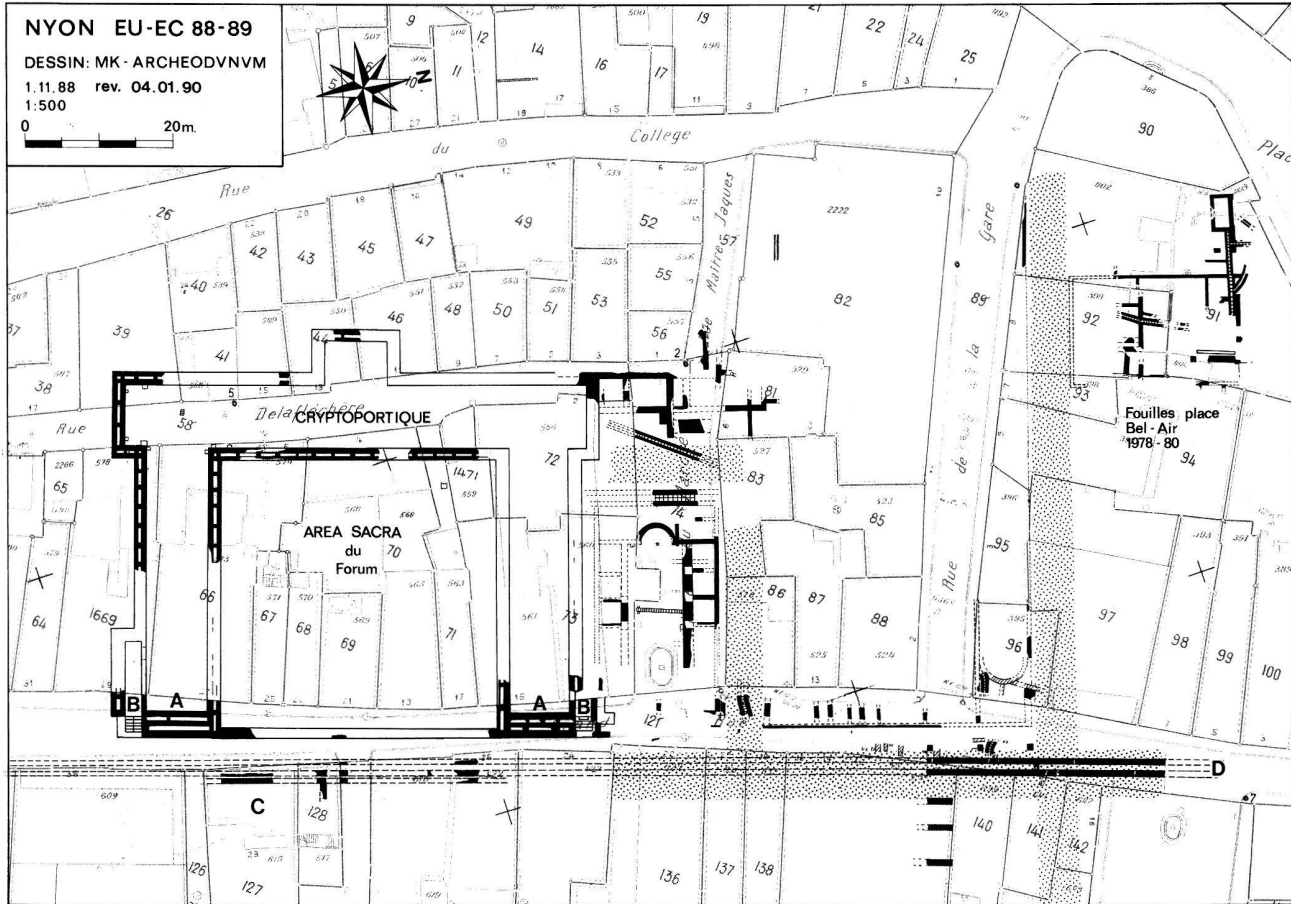


Fig. 19. Nyon VD. Extrait du plan général. A extrémités du cryptoportique découvertes en 1989; B escaliers d'accès au cryptoportique; C emplacement des fouilles de la rue Nicole 4; D tronçon de l'égout observé en 1989.

1990 wird die letzte Grabungskampagne innerhalb der zur Überbauung freigegebenen Fläche durchgeführt. Sie gilt dem östlichsten Teil der *pars urbana*. Hier geht es vor allem darum, das Gebäude G fertig zu untersuchen. Übrigens ist trotz einer Sondierung von Ende 1989 der Verlauf der östlichen Umfriedungsmauer noch immer ungewiss.

Archäologische Kleinfunde: Keramik aller Art in grossen Mengen, Münzen, Geräte aus Bronze und Eisen, Gläser. Besonders zu erwähnen: insgesamt fünf Sternziegel-Fragmente mit apotropäischen Masken, die wahrscheinlich alle aus dem gleichen Model stammen, ferner zwei Bruchstücke von Leistenziegeln mit Stempel der 21. Legion.

*Anthropologisches Material:* Kindergräber innerhalb von oder bei Gebäuden, drei Brandgräber (in Untersuchung).

*Faunistisches Material:* Tierknochen.

*Probenentnahmen:* botanische und mineralogisch-geologische Proben (Untersuchungen im Gange).

*Datierung:* archäologisch. Ca. Mitte des 1. Jh. bis in die 2. Hälfte des 3. Jh.

*Kantonsarchäologie Zürich, J. Rychener.*

Nyon VD, Grand'Rue

CN 1261, 507 680/137 390. Altitude 403 m.

*Date des fouilles:* janvier–juin 1989.

Site nouveau.

Fouille de sauvetage programmée (remplacement des canalisations). Surface de la fouille env. 400 m<sup>2</sup>.

Cryptoportique du forum.

A la faveur du remplacement des canalisations de la Grand'Rue, d'importantes fouilles archéologiques ont été menées, permettant ainsi la mise au jour des extrémités du cryptoportique du forum (fig. 19.20). En outre, deux escaliers d'accès à la galerie semi-souterraine ont été découverts, de même que les fondations d'un mur séparant l'*area sacra* du forum de l'*area publica*. Le sol de terre battue du cryptoportique a pu être dégagé sur quelques mètres carrés (près de 5 m sous le niveau actuel de la rue). Cette opération a permis de récupérer non seulement de nombreux éléments d'architecture (frises, plinthes, etc.) et d'enduits peints provenant du portique supérieur, mais aussi d'observer les enduits blancs recouvrant les parois et d'y déceler la présence de graffiti. Par



manque de matériels significatifs, l'étude de la stratigraphie n'a débouché sur aucune chronologie précise. Seuls quelques indices céramologiques permettent de fixer prudemment un *terminus post quem* aux alentours du milieu du 1er siècle apr. J.-C. (Claude-Néron) pour la construction du cryptoportique.

*Prélèvements*: graffiti sur enduits blancs (restauration).

*Datation*: archéologique. 1er siècle apr. J.-C.

*F. Rossi, Gollion.*

Nyon VD, Rue Nicole 4

CN 1261, 507 690/137 360. Altitude 403 m.

*Date des fouilles*: octobre-novembre 1989.

*Références bibliographiques*: ASSPA 68, 1985, 256–257.

Fouille de sauvetage (construction d'un immeuble). Surface de la fouille env. 60 m<sup>2</sup>.

*Area publica* du forum.

Le terrassement d'un futur locatif (fig. 19:C) a permis l'observation d'une partie du dallage de l'*area publica* du forum (dalles de calcaire reposant sur un radier de boulets et sur un lit de mortier au tuileau). Après le démontage de la structure, deux murs maçonnes, conservés en fondations, sont apparus. A titre d'hypothèse, nous les attribuons à un premier état du forum, en relation avec la première basilique. La démolition des anciens bâtiments, quant à elle, a livré une dizaine de blocs d'architecture appartenant à l'ensemble monumental du forum et un fragment de bas-relief en marbre (torse masculin drapé d'une toge).

*Datation*: archéologique. 1er siècle apr. J.-C.?

*F. Rossi, Gollion.*

Nyon VD, Place du Château

CN 1261, 507 780/137 460. Altitude 402 m.

*Date des fouilles*: juin-décembre 1989.

*Références bibliographiques*: RHV 82, 1974, 7–26;

ASSPA 70, 1987, 228.

Fouille de sauvetage (remplacement des canalisations et aménagement de la place). Surface de la fouille env. 200 m<sup>2</sup>.

Habitat.

Quelques observations archéologiques ont permis d'appréhender un peu mieux les rares vestiges gallo-romains (murs et sols) subsistant au milieu des fondations d'anciennes constructions arasées après guerre. Néanmoins il a été possible de s'introduire dans le collecteur principal de la colonie romaine et de le suivre sur une trentaine de mètres afin de compléter les informations recueillies en

1969 (RHV 82, 1974, 7–26). D'autres fouilles ont débuté aux alentours du Château et se poursuivront en 1990.

*F. Rossi, Gollion.*

Nyon VD, Rue Juste-Olivier ECA

CN 1261, 507 540/137 630. Altitude 404 m.

*Date des fouilles*: juin-octobre 1989.

Fouille de sauvetage (construction d'un immeuble). Surface de la fouille env. 400 m<sup>2</sup>.

Habitat.

La construction d'un nouvel immeuble, en périphérie de la ville romaine de Nyon, a réservé quelques surprises tant au maître de l'ouvrage qu'aux archéologues qui, à plus de 5 m de profondeur, ont décelé la présence d'une coulisse en bois (fig. 21) dont le fond et les parois étaient constitués de planches retenues par des piquets. Après de multiples réfections, cette canalisation a été partiellement détruite par un puits qui, à son tour, a été abandonné et recoupé par une deuxième coulisse en bois creusée, semble-t-il, dans un tronc équarri. Mise à part un foyer, aucun vestige d'habitat n'était en relation avec ces structures (encore convient-il de dire que la fouille n'a pas été exhaustive).

L'étude de la stratigraphie a montré que ces premiers aménagements dataient du début du 1er siècle apr. J.-C. et avaient été installés au fond d'un petit vallon. Au courant du 1er siècle, le comblement progressif du vallon a enfoui les structures sous 2 à 3 m de sédiments, vraisemblablement amenés par les crues successives d'un cours d'eau voisin. Par la suite, et après la pose d'un remblai d'assainissement, le site a vu la construction d'un bâtiment rectangulaire (sol de terrazzo et solins) longé, sur sa façade ouest par un fossé (canal?) dont le remplissage a livré un important lot de céramique (fin 2e–3e siècle). La fonction de ces installations hydrauliques successives n'est pour l'heure pas clairement définie. Peut-être s'agissait-il d'une dérivation d'eau alimentant un quartier industriel de la ville romaine.

Quoiqu'il en soit, les canalisations se dirigent du côté des vestiges gallo-romains situés à quelques centaines de mètres de là, à la Morâche. Mentionnons encore la découverte d'une stèle funéraire presque intacte dont voici le texte restitué:

Q(into)VEN[NIO]

SVC[ ]

Q(intvs) VENNIVS

PAETVS L(ibertvs)

*Prélèvements*: prélèvement des bois des coulisses pour analyse dendrochronologique (LRD, Moudon).

*Datation*: archéologique. 1er–3e siècle apr. J.-C.

*F. Rossi, Gollion.*





Fig. 20. Nyon VD, Grand'Rue. Vue générale des fouilles.




Fig. 21. Nyon VD, Rue Juste-Olivier ECA. La première coulisse en bois et le puits.

#### Nyon VD, Sur la Muraz 5/Rue de la Gare 18

CN 1261, 507 550/137 490. Altitude 405 m.

*Date des fouilles:* avril 1989.

Site nouveau.

Sondages (projet de construction). Surface de la fouille env. 60 m<sup>2</sup>.

Habitat.

Un projet de construction concernant une parcelle située à l'emplacement présumé d'une villa suburbaine où plusieurs mosaïques ont été signalées au siècle passé, a nécessité une campagne de sondages préliminaires. Ces sondages ont révélé plusieurs murs maçonnés et un important lot de peintures murales. Une fouille de plusieurs mois a donc été programmée.

*Datation:* archéologique. 1er–3e siècle apr. J.-C.

*F. Rossi, Gollion.*

#### Oberwil AG, Friedhof

LK 1090, 671 400/243 200. Höhe 553 m.

*Datum der Grabung:* 10.7.–4.9.1989.

*Bibliographie zur Fundstelle:* ASA, 1868–1871, 222f.

Geplante Notgrabung (Friedhoferweiterung). Grösse der Grabung ca. 300 m<sup>2</sup>.

Siedlung, Kalkbrennofen.

Untersuchung des nördlichen Gutshof-Traktes sowie eines angebauten Kellers.

In einem Raum des Gutshofes war ein Kalkbrennofen eingebaut, der wohl beim Bau des Pfarrhauses angelegt wurde und mit Fundmaterial des 16. Jh. verfüllt war.

*Datierung:* archäologisch. 1.–3. Jh.; 16. Jh.

*Kantonsarchäologie AG.*

Orbe VD, Boscéaz

CN 1202, 530 900/177 600. Altitude 485 m.

*Date des fouilles:* 17.7.–5.8.1989.

*Références bibliographiques:* ASSPA 72, 1989, 281–285.

Fouille de sauvetage programmée (campagne de recherches dans le cadre de la construction de l'autoroute N9b Chavornay-Vallorbe). Surface de la fouille env. 100 m<sup>2</sup>.

Habitat.

Sondages complémentaires, en particulier dans les pavillons I, III et IV abritant les mosaïques, à titre de vérification des fouilles antérieures et de surveillance stratigraphique à l'occasion de la pose d'une canalisation électrique.

*Datation:* archéologique. Début du 2e siècle apr. J.-C.

*IAHA Lausanne, D. Paunier.*

Plan-les-Ouates GE, autoroute RN1, Arare

CN 1300, 496 800–960/113 200–300. Altitude 419 m.

*Date des fouilles:* juin 1989.

Site nouveau.

*Références bibliographiques:* L. Blondel, Genava I, 1923, 79–87; XIV, 1936, 32–46.

Fouille de sauvetage (construction d'une bretelle d'autoroute). Surface de la fouille env. 2000 m<sup>2</sup>.

Tombe. Voie romaine.

Lors d'un préterrassment, découverte d'une tombe en pleine terre orientée approximativement est-ouest (tête à l'ouest). A titre préventif, un décapage a été effectué sur une grande surface proche d'une zone où plusieurs sépultures ont été dégagées en 1922, datées du 3e siècle selon L. Blondel. Cela a permis de mettre en évidence le tracé d'une voie romaine (Genève-Seysse) sur 150 m et 6 m de largeur, faite en gravier compacté. Par endroits, de gros moellons marquent le bord de la chaussée. En coupe, elle présente sur presque toute la longueur une courbure concave. Des traces de réparations sont également visibles. Chronologiquement, la voie est antérieure à la sépulture. Une partie du tracé était encore utilisée jusqu'en 1922.

*Matériel anthropologique:* 1 tombe d'adulte, Haut Moyen Age.

*Autres:* nombreux gros cloux en fer d'Epoque romaine.

*Datation:* archéologique. Voie: antérieure au Haut Moyen Age.

*Service cantonal d'archéologie Genève.*

Rheinau ZH, Stadtgraben «Keltenwall»  
siehe Jüngere Eisenzeit

Safnern BE, Moosmühle

LK 1126, 591 675/222 625. Höhe 447 m.

*Datum der Grabung:* Mai–Juni 1989.

Neue Fundstelle.

Ungeplante Notgrabung (Neubau eines Mehrfamilienhauses). Grösse der Grabung ca. 5 m<sup>2</sup>.

Siedlung.

Im nördlichsten, hangseitigsten Teil der Baugrube wurde auf wenigen Quadratmetern eine römische Kulturschicht angeschnitten. Sie gehört vermutlich zu dem noch nicht genau lokalisierten römischen Gutshof nordöstlich des Dorfes Safnern.

*Datierung:* archäologisch. 1./2. Jh. n.Chr.

*ADB, P.J. Suter.*

Sion VS, environs de l'église Saint-Théodule  
voir Haut Moyen Age

Solothurn SO, Hauptgasse 9 (Gb. 633)

LK 1127, 607 350/228 430. Höhe 435 m.

*Datum der Grabung:* Februar–April 1989.

*Bibliographie zur Fundstelle:* J. Heierli, Arch. Karte des Kantons Solothurn (1905) 71.

Geplante Notgrabung (Neuunterkellerung). Grösse der Grabung ca. 40 m<sup>2</sup>.

Siedlung.

Römisches Mauerwerk und Kleinfunde. Die Meldung von Heierli, nach der man auf einen Hypokaust gestossen sei, konnte bestätigt werden.

*Datierung:* archäologisch.

*Kantonsarchäologie SO, Hp. Spycher.*

Solothurn SO, Oberer Winkel 2 (Altes Spital)

LK 1127, 607 340/228 220. Höhe 430 m.

*Datum der Grabung:* Oktober 1989.

Neue Fundstelle.

Geplante Notgrabung (Sanierungsarbeiten am Alten Spital). Grösse der Grabung ca. 100 m<sup>2</sup>.

Sonstiges (Strasse).

Unter neuzeitlichen und mittelalterlichen Bauresten kamen erstmals in Solothurn auch Reste einer römischen Strasse zum Vorschein. Der Aareübergang dürfte demnach in römischer Zeit etwas oberhalb der heutigen Wengibücke gelegen haben. Darauf weist auch die bei der 2. Juragewässerkorrektur festgestellte Anhäufung römi-

scher Funde an dieser Stelle hin (siehe: H. Schwab, Die Vergangenheit des Seelandes in neuem Licht [Freiburg 1973] 111–113).

*Datierung:* archäologisch.

*Kantonsarchäologie SO, Hp. Spycher.*

Stallikon ZH, Uetliberg/Uto Kulm  
siehe Frühmittelalter

Studen BE, Vorderberg/PETINESCA

LK 1146, 589 300/217 525. Höhe 454 m.

*Datum der Grabung:* Mai–Dezember 1989.

*Bibliographie zur Fundstelle:* JbSGUF 70, 1987, 232; 71, 1988, 276; 72, 1989, 335.

Geplante Notgrabung (Kiesabbau). Grösse der Grabung ca. 400 m<sup>2</sup>.

Siedlung.

Seit 1985/86 wurde in jährlichen Grabungsetappen ca. 2000 m<sup>2</sup> des römischen Siedlungsareales auf der unteren Hangterrasse untersucht. Die Grabungskampagne 1989 konnten nebst dem östlichsten bisher angeschnittenen Steingebäude (Phasen D/E; mit Innenstrukturen, z.B. Kanalheizung) auch die darunterliegenden Schichten älterer Holzgebäude dokumentiert werden (Phasen A/B; Gehniveaus mit Feuerstellen, Balkengräben usw.). Die südlich, d.h. talwärts, den Gebäuden vorgelagerte «Strasse» (Vorplatz?) wurde im Laufe der Zeit entsprechend den Gebäudeinnenniveaus immer wieder angehoben.

*Faunistisches Material:* im ADB.

*Probenentnahmen:* Profilkolonnen der vorrömischen Sedimente für Pollenanalyse.

*Datierung:* archäologisch. 1.–3. Jh. n. Chr.

*ADB, P.J. Suter.*

Sulz AG, Rheinsulz-Kantonsstrasse

LK 1049, 648 960/267 510. Höhe 304 m.

*Datum der Grabung:* 3.4.–9.8.1989 (mit Unterbrüchen).

*Bibliographie zur Fundstelle:* JbSGUF 71, 1988, 276.

Geplante Notgrabung (Strassenbau). Grösse der Grabung ca. 200 m<sup>2</sup>.

Sonstiges.

Der 1987 entdeckte spätrömische Wachturm konnte freigelegt und konserviert werden. Dabei kamen weitere Funde des späten 4. Jh. zu Tage.

*Datierung:* archäologisch. Spätes 4. Jh.

*Kantonsarchäologie AG.*

Vallon FR, Carignan

voir pp. 155ss., communication J.-B. Gardiol

Villaz-Saint-Pierre FR, La Villaire  
voir Haut Moyen Age

Windisch AG, Am Rain

LK 1070, 659 160/258 660. Höhe 360 m.

*Datum der Grabung:* 1.7.–28.10.1989.

Neue Fundstelle.

Geplante Notgrabung (Überbauung). Grösse der Grabung ca. 100 m<sup>2</sup>.

Legionslager.

Ein bisher unbekannter W-E verlaufender römischer Wehrgraben konnte über eine Länge von 17 m freigelegt werden. Ob es sich um den Teil eines Uebungslagers handelt, ist nicht klar.

*Datierung:* archäologisch. 1. Jh.

*Kantonsarchäologie AG.*

Windisch AG, Restaurant Cardinal

LK 1070, 658 200/259 300. Höhe 350 m.

*Datum der Grabung:* 7.–28.4.1989.

Altbekannte Fundstelle.

Geplante Notgrabung (Überbauung). Grösse der Grabung ca. 500 m<sup>2</sup>.

Siedlung.

Siedlungsgebiet ausserhalb des Legionslagers, Vorratskeller und Gruben mit grossem Fundmaterial des 1. Jh.

*Datierung:* archäologisch. 1. Jh.

*Kantonsarchäologie AG.*

Windisch AG, Königsfelden 72

LK 1070, 658 820/259 400. Höhe 360 m.

*Datum der Grabung:* 23.10.–6.12.1989.

*Bibliographie zur Fundstelle:* allg.: M. Hartmann, Vindonissa, Oppidum-Legions-Lager-Castrum (1986).

Forschungsgrabung (Überbauung). Grösse der Grabung ca. 150 m<sup>2</sup>.

Legionslager.

Kopfbau einer Centurien-Kaserne aus Stein mit Mörtel-

böden; darunter guterhaltene Holzbauspuren eines Vorgängerbaues (1. Etappe einer grösseren Flächengrabung).

*Datierung:* archäologisch. 1. Jh.  
*Kantonsarchäologie AG.*

Windisch AG, Scheuergasse

LK 1070, 658 920/259 015. Höhe 361 m.

*Datum der Grabung:* Mai/Juni 1989.

*Bibliographie zur Fundstelle:* Jahresbericht GPV 1953/54, 32–34; allg.: H. Hartmann, Vindonissa, Oppidum-Legionslager-Castrum (1986).

Geplante Notgrabung (Überbauung).

Legionslager.

Kleiner Ausschnitt im Bereich von Kasernen südlich der Tribünenhäuser; besondere Befunde: Abfallgruben mit Eisenabfällen u.a. Helm, Töpferofen mit Spät-LaTène-Ware und frühromischer Keramik, die augusteisch datiert werden können.

*Datierung:* archäologisch. 1. Jh.  
*Kantonsarchäologie AG.*

Winterthur ZH, «Alte Kaserne», Technikumsstrasse 8  
siehe Frühmittelalter

Winterthur ZH, Lagerhausstrasse 3

LK 1072, 696 970/261 530. Höhe 444 m.

*Datum der Grabung:* 11.5.–17.5.1989.

Neue Fundstelle.

Ungeplante Notgrabung (Bauprojekt). Grösse der Grabung ca. 10 m<sup>2</sup>.

Siedlung.

Zufälligerweise wurden im Profil einer Baugrubenwand am Nordfuss des Heiligbergs, wenig südlich der Winterthurer Altstadt, Reste einer Feuerstelle beobachtet. Bei einer Nachuntersuchung konnten in der Baugrube zudem 4 Pfostenlöcher dokumentiert werden. In einem davon fand sich ein kleines Fragment eines römischen Bronze-löffels. Unter den Streufunden aus der Baugrube sind einzelne römische und mittelalterliche Keramikfragmente, ein spätmittelalterlicher Armbrustbolzen sowie ein Fuss eines wohl neuzeitlichen Bronzezapfens zu nennen. Archäologische Kleinfunde: spärlich: Keramik, Eisen, Bronze.

*Faunistisches Material:* Tierknochen.

*Probenentnahmen:* C14-Probe

*Datierung:* archäologisch. römisch und mittelalterlich.  
*Kantonsarchäologie Zürich, R. Winder.*