

Zeitschrift: Jahrbuch der Schweizerischen Gesellschaft für Ur- und Frühgeschichte
= Annuaire de la Société Suisse de Préhistoire et d'Archéologie =
Annuario della Società Svizzera di Preistoria e d'Archeologia

Band: 76 (1993)

Rubrik: Jungsteinzeit = Néolithique = Neolítico

Nutzungsbedingungen

Die ETH-Bibliothek ist die Anbieterin der digitalisierten Zeitschriften. Sie besitzt keine Urheberrechte an den Zeitschriften und ist nicht verantwortlich für deren Inhalte. Die Rechte liegen in der Regel bei den Herausgebern beziehungsweise den externen Rechteinhabern. [Siehe Rechtliche Hinweise.](#)

Conditions d'utilisation

L'ETH Library est le fournisseur des revues numérisées. Elle ne détient aucun droit d'auteur sur les revues et n'est pas responsable de leur contenu. En règle générale, les droits sont détenus par les éditeurs ou les détenteurs de droits externes. [Voir Informations légales.](#)

Terms of use

The ETH Library is the provider of the digitised journals. It does not own any copyrights to the journals and is not responsible for their content. The rights usually lie with the publishers or the external rights holders. [See Legal notice.](#)

Download PDF: 18.10.2024

ETH-Bibliothek Zürich, E-Periodica, <https://www.e-periodica.ch>

Jungsteinzeit – Néolithique – Neolitico

Arbon TG, Bleiche/Mayrhaus

LK1075, 749710/263340. Höhe 400 m.

Datum der Grabung: 1.–31.6.1991.

Bibliographie zur Fundstelle: J. Winiger und A. Hasenfratz, Ufersiedlungen am Bodensee, 205–220. Antiqua 10 (1985). Basel.

Geplante Notgrabung (Bauaushub). Grösse der Grabung ca. 70 m².

Siedlung.

Eine geplante Verschiebung des denkmalpflegerisch bedeutungsvollen Mayrhauses aus dem 16. Jh. veranlasste das Amt kurzfristig zu vorgängigen Bohrsondierungen und Grabungen. Der vorgesehene neue Standort des Hauses lag nämlich in unmittelbarer Nähe, wo schon Messikommer 1885 neolithische Siedlungsreste festgestellt hatte. Die Untersuchungen bestätigten, dass sich der Ort im westlichen Randbereich einer grösseren pfyntzeitlichen Siedlung befindet. Insgesamt liessen sich neun fundführende Schwemm- und Kulturschichten auseinanderhalten, die ihrerseits von einer rund 2 m mächtigen Kies- und Lehmlage überdeckt waren. Während im unteren Teil des Schichtenpakets kein eigentlicher Siedlungshorizont nachgewiesen werden konnte, sind die oberen Schichtlagen mit einer Siedlungsphase der jüngeren Pfynerkultur in Verbindung zu bringen. Auffallend ist unter dem nicht sehr zahlreichen Fundmaterial der hohe Anteil an Steinartefakten.

Faunistisches Material: noch nicht bearbeitet.

Probenentnahmen: sehr reichhaltige botanische Makrorestproben. Pfahlproben für Dendrodatierung (wegen zu geringer Jahrringzahl noch nicht verhängt).

Datierung: archäologisch. Pfyner Kultur (jüngere Phase).

Amt für Archäologie TG.

Benken BL/Leymen (France), Mülimatt

LK1067, 605400/261670. Höhe ca. 320 m.

Datum der Fundmeldung: Mai 1992.

Neue Fundstelle.

Zufallsfund ohne Ausgrabung.

Auf einem Acker im Bereich der Landesgrenze fand H. Pfammatter, Binningen, das Fragment einer Steinaxt (Abb. 1). Der Fundort liegt mitten in der Talaue, nur wenige Meter nördlich des heutigen Birsiglaufes. Das Axtfragment besitzt vorwiegend raue Oberflächen, mit Ausnahme des geraden Bohrlochs (Durchmesser

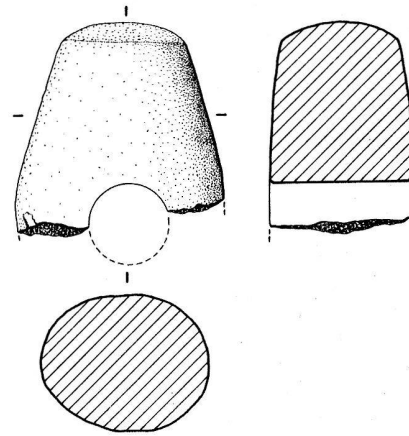


Abb. 1. Benken BL/Leymen (France), Mülimatt. Steinaxt-Fragment. M1:2 (Zeichnung J. Sedlmeier).

22 mm), das eine leicht glänzende Oberfläche aufweist. Die Axtform findet – wie ein ähnliches Exemplar aus Aesch BL, Chlusboden (JbSGUF 66, 1983, 243) – gute Entsprechungen in endneolithischem (schnurkeramischem) Zusammenhang.

Datierung: archäologisch.

AMABL, J. Sedlmeier.

Collombey-Muraz VS, Barmaz I

CN 1284, 561 525 / 124 775. Altitude 468 m.

Date des fouilles: 6.7.–4.9.1992.

Références bibliographiques: A. Gallay, Collombey-Muraz, Barmaz I et II, in: Le Valais avant l'histoire, cat. expo. Sion 1986, 184–191.

Fouille de sauvetage programmée (extension de carrière). Surface de la fouille: env. 30 m².

Habitat. Tombes.

La deuxième campagne de fouille à Barmaz I a porté sur un secteur de 30 mètres carrés. Il s'agissait de mieux comprendre les occupations du site par le biais d'une approche horizontale. De plus la lecture stratigraphique soulevait encore de nombreux problèmes et le matériel récolté pour chaque niveau était peu abondant.

Les résultats de cette année viennent confirmer la plupart des observations de la première campagne, cependant ils nous incitent également à nuancer certaines affirmations.

La présence des trois niveaux d'occupations les plus récents (fin Bronze final, fin Bronze moyen et fin Bronze ancien) est confirmée. Il faut y ajouter un foyer et un fossé creusé à l'époque médiévale et totalement dépourvus de matériel de cette période. Une datation effectuée sur du charbon de bois nous situe environ entre 1300 et 1450 ap.J.-C.

Le niveau funéraire de la fin du Bronze ancien a été examiné en détail. La fouille de deux sépultures en pleine terre a fourni des indications précises sur le mode d'inhumation. En dessous de ce niveau, la couche 3a a livré un matériel abondant et varié, composé entre autres de céramiques, d'industrie en roche verte polie, de gaines de hache en bois de cerf et d'industrie lithique taillée. Trois structures difficiles à interpréter ont également été dégagées. Cette occupation, sans doute un habitat, se situe environ entre 2300 et 2000 av.J.-C. (deux dates C14).

Les couches 4 et 5a n'ont pas encore été fouillées sur toute leur étendue. Nous les avons provisoirement rassemblées du fait de la similitude du matériel qu'elles contenaient. Elles ont livré peu de structures, mais par contre de la céramique bien conservée. Leur attribution chronologique pose encore des problèmes, en l'état actuel nous ne pouvons proposer qu'une datation approximative situant l'occupation entre la fin du Néolithique moyen et le Néolithique final. La couche 6a, en relation avec les tombes Chamblandes, a livré extrêmement peu de matériel. Deux tombes ont été fouillées: l'une était presque entièrement détruite et l'autre contenait un squelette d'enfant en bas âge.

La campagne de cette année permettra d'achever la fouille du secteur et d'étudier une autre parcelle adjacente de surface équivalente, et présentant la même succession stratigraphique.

Matériel anthropologique: 2 squelettes complets, 2 squelettes partiels.

Faune: abondante.

Prélèvements: sédimentologiques, anthracologiques (macrorestes) et micromorphologique (Ph. Rentzel et M. Guélat).

Datation: C14 (5 dates pas encore toutes disponibles).

Département d'Anthropologie et d'Ecologie de l'Université de Genève. M. Honegger.

Eschenz TG, Insel Werd

LK 1032, 707305/279265. Höhe 397 m.

Datum der Grabung: März 1992.

Bibliographie zur Fundstelle: Eschenz, Insel Werd, Bd. I-IV. Zürcher Studien zur Archäologie.

Geplante Notgrabung (Überwachung Leitungsbau). Grösse der Grabung ca. 10 m².

Siedlung.

Anlässlich der Neuverlegung von Wasser- und Kanalisationsleitungen bot sich die Möglichkeit, Einblick in das Schichtenprofil auf der Insel zu nehmen. In einem durch frühere Bauarbeiten nicht gestörten Bereich konnte folgende Kulturschichtenabfolge dokumentiert werden: Neuzeit-römisch, Spätbronzezeit, Schnurkeramik, Horgen, jüngeres Pfyn und älteres Pfyn. Besonders aufschlussreich ist der Umstand, dass erstmals in einer Grabung nachgewiesen werden konnte, dass Keller-Tarnutzer 1931–36 tatsächlich zwei verschiedene Pfynere Horizonte angeschnitten hatte. Bis anhin war dies nur anhand typologischer Merkmale des vorhandenen Fundmaterials anzunehmen.

Bedauerlicherweise konnten keine dendrodatierbaren Pfahlhölzer geborgen werden.

Faunistisches Material: zahlreich, noch nicht bearbeitet.

Probenentnahmen: botanische Proben, noch nicht bearbeitet.

Datierung: archäologisch. Neolithikum bis Neuzeit (Abfolge siehe oben).

Amt für Archäologie TG.

Hünenberg ZG, Chämleten/Dersbachstrasse

LK1131. 676750/224960. Höhe 416 m.

Datum der Fundmeldung: 11.6.1992.

Bibliographie zur Fundstelle: Tugium 7, 1991, 27; 8, 1992, 27; JbSGUF 75, 1992, 181.

Prospektion (im Rahmen von Bahn 2000).

Siedlung.

Westlich der 1990 ergrabenen Siedlungsfläche konnten erneut zahlreiche neolithische Funde auf dem gepflügten Acker aufgesammelt werden. Es zeigte sich, dass an vielen Stellen die noch vorhandene Kulturschicht vom Pflug aufgerissen und an die Oberfläche befördert wurde. Auf der Fläche zum Bahndamm hin liessen sich neuerdings auch Keramikscherben der Bronze- oder Hallstattzeit auflesen. Massnahmen zum Schutze der Fundstelle sind in Planung begriffen.

Datierung: archäologisch; Neolithikum (Horgener Kultur), Bronze- oder Hallstattzeit.

Kantonsarchäologie ZG, St. Hochuli

Lausanne VD, Vidy, Musée Romain
voir Age du Bronze




Abb. 2. Losten SO, Buerfeld-West. 1-9 Pfeilspitzen; 10 Klopstein an Kernstück; 11.12 Kratzer; 13 bikonvexer Doppelschaber; 14 Stichel; 15 flächig retuschierte Klinge; 16 Bohrer; 17.18 ausgesplitterte Stücke; 19-21 prähistorische Keramik. M1:2.

Losten SO, Buerfeld-West

LK1089, 639300/247500. Höhe 445 m.

Datum der Grabung: 20.7.-15.9.1992.

Bibliographie zur Fundstelle: JbSGUF 41, 1951, 62.

Geplante Sondierung und Notgrabung (Kiesgrubenerweiterung). Grösse der Grabung ca. 134 m².

Siedlung

Die Fundstelle befindet sich auf einer plateauartigen Anhöhe, welche durch risszeitliche Hochterrassen-Schotter gebildet wird. Das Gebiet wurde bis anhin landwirtschaftlich genutzt. Allfällige prähistorische Befunde sind durch den Pflug zerstört worden.

Insgesamt konnten über 4500 Artefakte, darunter einige prähistorische Keramikscherben, geborgen werden. Das lithische Inventar (Abb. 2) enthält sämtliche Produkte der Artefaktherstellung (*chaîne opératoire*). Die zahlreichen unregelmässigen Abschläge und Trümmer belegen eine eher unkontrollierte Zerlegung der Silexknollen.

Aus den zufällig entstandenen Abschlagprodukten wurden geeignete Grundformen ausgelesen, welche anschliessend weiterbearbeitet wurden. Langschmale Grundformen wie Klingen und Lamellen sind sehr selten. Das Rohmaterial stammt aus der Region und wurde zu ca. 50% aus den nahen Schottern aufgelesen. 4% der Artefakte sind modifiziert. Es liegen Pfeilspitzen (1 mit gestielter Basis), Kratzer, Bohrer, Schaber, ausgesplitterte Stücke und retuschierte Abschläge vor.

Eine Datierung ins Spätneolithikum oder in die Bronzezeit ist wahrscheinlich. Eine genauere chronologische Zuweisung der Funde ist bisher nicht möglich.

Datierung: archäologisch.

Kantonsarchäologie SO, U. Leuzinger.

Porrentruy JU, Hôtel Dieu
voir Age du Bronze

Riehen BS, Wenkenköppli-Reservoir

LK1047, 616500/269280. Höhe 350 m.

Datum der Grabung: Frühjahr 1992.

Neue Fundstelle.

Zufallsfund ohne Ausgrabung.

Einzelfund.

H.J. Leuzinger fand am Fusse des Wenkenköppli auf einem Waldweg eine beidkantig retuschierte Klinge aus grau-weiss gebändertem Malmsilex (Laufnummer: 1992/11.1, Depot ABBS). Bis jetzt konnten keine weiteren Funde geborgen werden. Typologisch datiert das Objekt ins Neolithikum.

Datierung: archäologisch.

ABBS, U. Leuzinger.

Risch-Schwarzbach ZG, Station Risch I

LK1131, 677340/223400. Höhe 416 m.

Datum der Fundmeldung: April, Mai und Dezember 1992.

Bibliographie zur Fundstelle: J. Speck, Neolithische und bronzezeitliche Ufersiedlungen am Zugersee (1991), 9. Prospektion. Prospektiertes Areal ca. 5000 m². Siedlung.

Ein Mitarbeiter der Kantonsarchäologie konnte anlässlich von Begehungen der Fundstelle auf dem gepflügten Acker zahlreiche Silex-, Bergkristall- und Keramikfunde aufsammeln, u.a. auch Steinbeile und Pfeilspitzen.

Datierung: archäologisch; Horgener Kultur.

Kantonsarchäologie ZG, St. Hochuli.

Risch-Zwijeren ZG, Station Risch II

LK1131, 677415/222550. Höhe ca. 413.50 m.

Datum der Fundmeldung: April und September 1992.

Bibliographie zur Fundstelle: J. Speck, Neolithische und bronzezeitliche Ufersiedlungen am Zugersee (1991), 7f. Prospektion. Prospektiertes Areal ca. 300 m². Siedlung.

Anlässlich von Begehungen der bekannten Fundstelle konnten im seichten Wasser zahlreiche Pfahlstümpfe beobachtet werden. Der Erhaltungszustand der Pfähle erwies sich mehrheitlich als sehr schlecht. Spuren einer Kulturschicht liessen sich im Wasser keine finden. Dafür zeigte sich an der Erosionskante zum Ufer hin eine teilweise offen liegende Kulturschicht. Aus dem Spülsaum konnten wir neolithische Keramik und Steingeräte auf-

sammeln. Eine archäologische Untersuchung und allfällige Massnahmen zum Schutze der Fundstelle sind geplant. *Datierung:* archäologisch. Neolithikum (wahrscheinlich Horgen).

Kantonsarchäologie ZG, St. Hochuli.

Sion VS, Petit-Chasseur IV

CN 1306, 592950/119875. Altitude env. 486 m.

Date des fouilles: 3.2.–3.4.1992 et 10.8–23.10.1992.

Site nouveau.

Fouille de sauvetage (construction d'un immeuble). Surface de la fouille env. 180 m².

Habitat. Tombes.

1) La Tène: trois tombes, orientées est-ouest, ont été mises au jour. Le mobilier archéologique se compose d'un bracelet fin, d'une épée, d'un umbo, de trois fibules, de deux céramiques entières et d'un petit anneau de pierre.
2) Néolithique: une stratigraphie du Néolithique moyen a été observée; du haut vers le bas nous avons:

- Couche 6: niveau de limon brun formant un décrochement consolidé par des dalles verticales et un muret. Peu de mobilier archéologique.
- Couche 7: un niveau d'habitat mis en évidence par la présence de fosses, de foyers et d'effets de parois. Le mobilier se compose d'une céramique noire lissée (fond rond, bords à lèvres arrondies, mamelons), de lamelles en cristal de roche et en silex et de pointes de flèches triangulaires. La faune est représentée par de petites esquilles. Une ciste de type Chamblandes est apparue dans la partie sud.
- Couche 9: niveau archéologique lessivé qui a livré des fonds de structures d'habitat (foyers, fosses). Peu de mobilier archéologique.

Prélèvements: anthracologiques pour dates C14, sédimentologiques pour étude du contenu des fosses; micromorphologiques pour comprendre le système de fermeture d'une tombe La Tène.

Datation: archéologique.

Mandat de l'Etat du Valais. Département d'Anthropologie et d'Ecologie de l'Université de Genève, M. Besse.

Sutz-Lattrigen BE, Lattrigen Grosse Station (VII)

LK1145, 582310/216335. Höhe 428 m.

Datum der Grabung: Winter 1991/92 und 1992/93.

Bibliographie zur Fundstelle: J. Winiger, Bestandesaufnahme der Bielerseestationen als Grundlage demographischer Theoriebildung. Ufersiedlungen am Bielersee 1

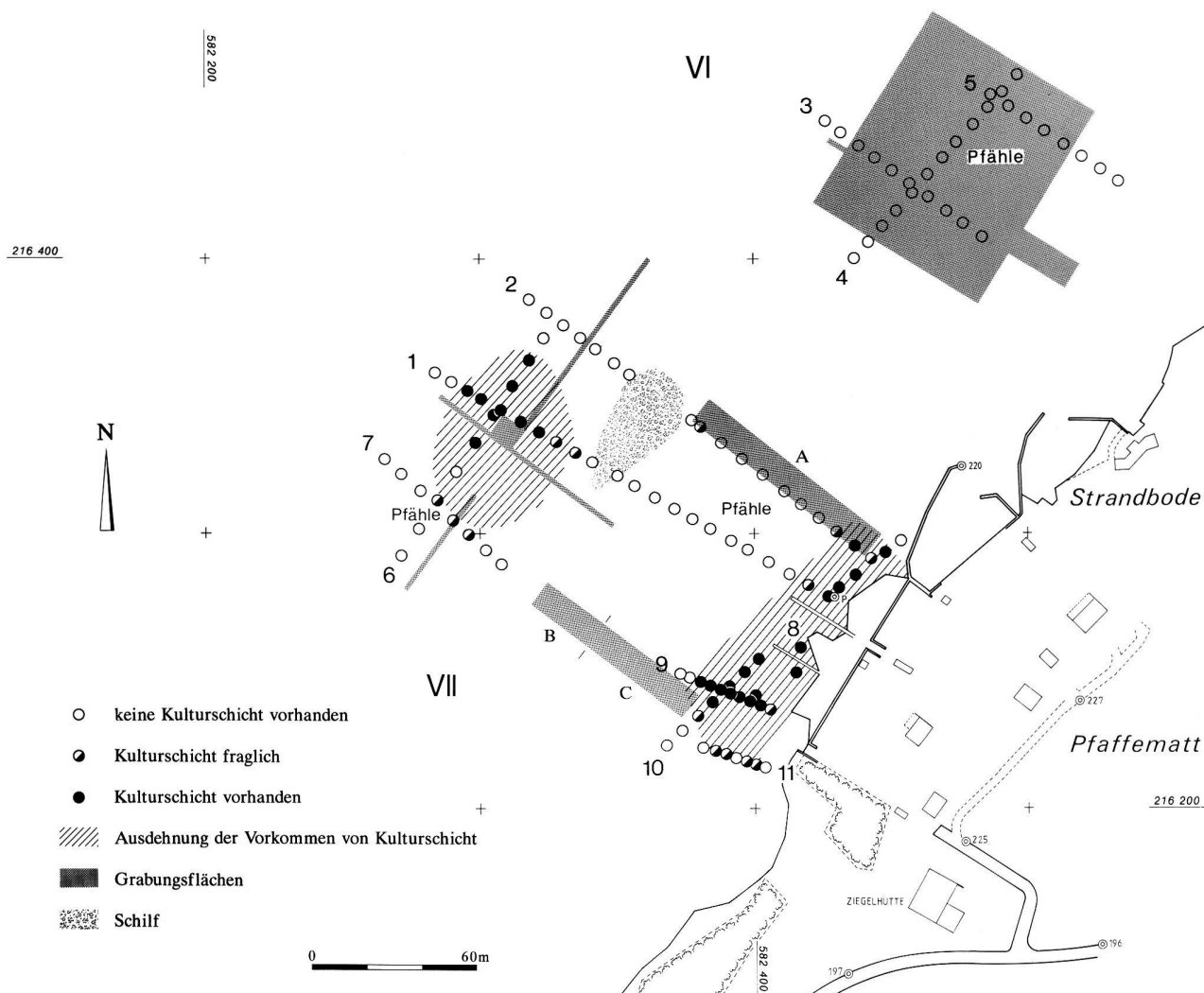


Abb. 3. Sutz-Lattrigen BE. Lattrigen VI und VII. Situationsplan mit Grabungsflächen (Stand Ende 1992). M1:2500.

(1989), bes. 70ff.; Fundberichte in JbSGUF 73, 1990, 188; 74, 1991, 238; 75, 1992, 188; Fundberichte in AKBE 1, 1990, 22f.; 2, 1992, 23f.

Geplante Notgrabung (Jährliche Tauchgrabung seit Winter 1988/89, Bielerseeprojekt). Grösse der Grabung ca. 2000 m².

Oktober-Dezember 1991: Abschluss des 10 m breiten Sondierschnittes Nordost: im Bereich «Hafen» fanden sich Siedlungsschichten, Pfähle und Funde der Cortaillod-Kultur (Abb. 3,A). Die dendrochronologische Auswertung ist noch nicht abgeschlossen; erste Ergebnisse ergaben eine Schlagphase um 3825–3822 v.Chr. (klass. Cortaillod-Kultur) sowie eine vermutlich eine Siedlungsphase der späten Cortaillodkultur (37. Jh. v.Chr.).

Januar-Februar 1992: Beginn des 10 m breiten Sondierschnittes Südwest: das im seeseitigen Bereich des Schnitt-

tes dokumentierte Pfahlfeld gehört zu den spätneolithischen Dorfanlagen der äusseren Station (unsere Bezeichnung VII-aussen, Schnitt 6; Abb. 3,B); die Dendrochronologie ergab eine Schlagphase um 3043 v.Chr. (westschweizerisches Spätneolithikum).

Februar/März und Oktober-Dezember 1992: Fortsetzung des Sondierschnittes Südwest: landseitig fanden sich Kulturschichten, Pfähle und Funde der späten Cortaillod-Kultur (Abb. 3,C); erste Dendroschlagdaten: 3582–3567 v.Chr. (späte Cortaillod-Kultur).

Probenentnahmen: Holzproben zur Holzartenbestimmung und für die Dendrochronologie (J. Francuz, Bielerseeprojekt).

Datierung: Dendrochronologie, archäologisch.

ADB, P.J. Suter.

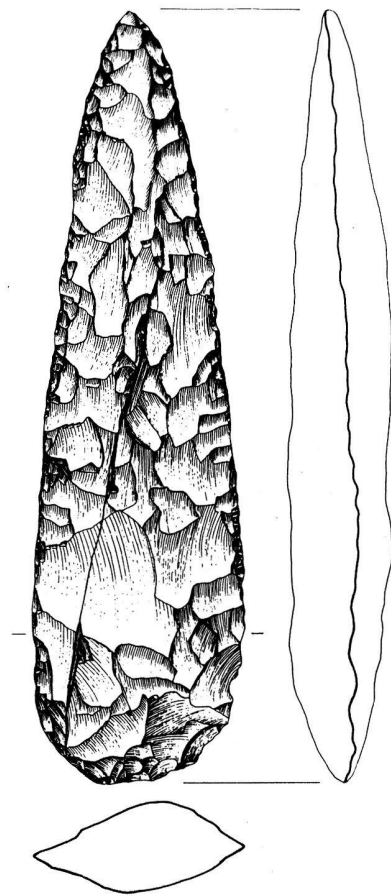


Abb. 5. Zunzgen BL, Ischlag. Silexbeil vom Typ Glis/Weiswil. M1:2 (Zeichnung J. Sedlmeier).

Winterthur ZH, Oberwinterthur, Römerstrasse 229
siehe Römische Zeit

Zug-Erlenbach ZG

LK1131, 681500/225000. Höhe 415 m(?).

Datum der Grabung/Fundmeldung: 15.6.1914/Frühjahr 1992.

Bekannte Fundstelle.

Siedlung.

Im Frühjahr wurde ein Mitarbeiter der Kantonsarchäologie darauf aufmerksam gemacht, dass sich im Fischereimuseum auf dem Dachboden eine Kiste mit «alten Knochen» befinde. Die Durchsicht dieser Objektsammlung ergab Funde der Art, die wir aus den zahlreichen Seeufersiedlungen Zugs her bestens kennen: Steinbeile,

Knochen-, Hirschgeweihgeräte und Keramik. Ein beigelegter Zettel klärte die Herkunft der Funde: «Keltenfund-Hirschgeweih bei Herrn Albert Weiss, Erlenbach in Zug am 15. Juni 1914 beim Fundamentgraben der Kellerbaute. Tiefe 1½ Meter. Gehören dem Holzbildhauer Herrn Jos. Schwerzmann, Schützenplatz.» Die Kiste samt Inhalt schien also über eine längere Zeit von der Forschung unbemerkt gelagert worden zu sein. Das Bemerkenswerte an diesem Neufund sehen wir einerseits darin, dass zu diesem bisher nur durch Überlieferung bekannten jungsteinzeitlichen Siedlungsplatz in Zug erstmals Funde vorliegen. Andererseits kann ein weiterer Nachweis der in Zug nur selten zu entdeckenden Pfyner Kultur erbracht werden; sowohl die Keramik als auch die Steinbeilklingen datieren in diese Epoche.

Datierung: archäologisch; Pfyner Kultur.

Kantonsarchäologie ZG, St. Hochuli.

Zunzgen BL, Ischlag

LK1068, 626250/254750. Höhe 600 m.

Datum der Fundmeldung: September 1979.

Neue Fundstelle.

Zufallsfund ohne Ausgrabung.

1979 fand Frau L. Buser-Hufschmid, Zunzgen, bei landwirtschaftlichen Arbeiten auf einem Acker ein vollständig erhaltenes Silexbeil vom Typ Glis/Weiswil (Abb. 5). Das beidseitig vollflächig bearbeitete Gerät hat eine Länge von 21,1 cm, eine maximale Breite von 5,8 cm und eine maximale Dicke von 2,8 cm. Die partiell kantenretuschierten Ränder laufen in den für diesen Beiltyp charakteristischen spitzen Nacken aus. Über den ehemaligen Charakter (Siedlung?, Grab? etc.) der heute mit Spalierobst bepflanzten Fundstelle kann vorläufig nichts ausgesagt werden. Stratifizierte und datierte Vergleichsfunde aus neueren Grabungen an Bodensee und Zürichsee lassen sich in das Jungneolithikum einordnen (vgl. auch J. Speck, Spitznackige Feuersteinbeile aus der Zentralschweiz. AS 11, 1988, 53–57).

Datierung: archäologisch.

AMABL, J. Sedlmeier.

Zürich ZH, Neumühlequai 30–38

LK1091, 683300/248355. Höhe 407.50 m.

Datum der Grabung: 1.6.–17.7.1992.

Neue Fundstelle.

Ungeplante Notgrabung (Unterkellerung). Grösse der Grabung ca. 22 m². Aushubüberwachung mit Profildokumentation 200 m².

Siedlungsreste?

Da unter der bestehenden Liegenschaft noch Reste des mittelalterlichen Amtshauses St. Blasien (erste Erwähnung 1224) vermutet wurden und zwischen der Liegenschaft und der Limmat im Jahr 1935 ein Ha B1-zeitliches Antennenschwert gefunden worden war, wurde eine Überwachung des Aushubes angeordnet. Dabei stellte sich heraus, dass grosse Teile des Areals durch 1911 abgetragene Bauten der Maschinenfabrik Escher Wyss & Co. gestört waren. Nur im Bereich des im ehemaligen Fabrikareal integrierten Amtshauses im «Unteren Stampfenbach» konnten ungestörte Schichten beobachtet werden. Innerhalb der Mauerzüge des Amtshauses kam unter dem Kellerboden eine Grube zum Vorschein. Sie war mit Ofenkeramik aus der 2. Hälfte des 18. Jh. und Gebrauchskeramik aus der Mitte des 19. Jh. verfüllt. Zudem zeigte sich eine Brandschicht mit hochmittelalterlicher Keramik.

Unter einem mächtigen Schichtpaket aus Hanglehm lag eine 15–40 cm starke Schicht, bestehend aus Silt, Lehm und Humus mit wenigen Holzkohlepartikeln. An der Schichtbasis fand sich eine örtlich begrenzte Steinlage, die aber keine eindeutigen Strukturen erkennen liess. Direkt über und vor allem zwischen den Steinen lagen 27 Silices. Unter der Fundschicht folgte die Moräne. Der Fundort liegt 30 m neben dem ehemaligen Limmatufer am Fusse des Zürichberges auf einer 20 m breiten Geländeterrasse ca. 4 m über dem ehemaligen Fluss.

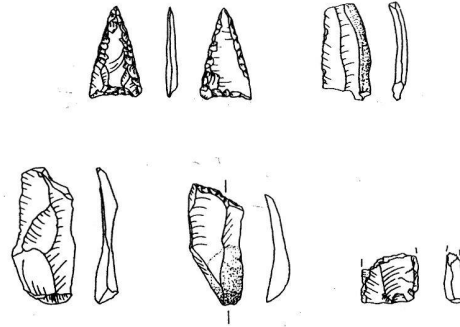


Abb. 4. Zürich ZH, Neumühlequai 30–38. Pfeilspitze und Klingen. M1:2.

Unter den 27 Silices befinden sich 15 Absplisse (davon 1 Bergkristall), 6 Abschläge (davon 4 fragmentiert), 4 Klingen (davon 1 Klingenfragment), 1 Nukleusfragment und 1 Pfeilspitze (Abb. 4). 1 Silex zeigt Spuren von Brandeinwirkung. Die Brüche an den fragmentierten Silices sind sehr unregelmässig, was ein Indiz für Sedimentumlagerungen sein könnte. Die Pfeilspitze ist aufgrund ihrer Form und Grösse durchaus mit neolithischen Funden aus den Zürcher Seeufersiedlungen vergleichbar. Eine engere zeitliche Einordnung ist noch nicht möglich. Beim verwendeten Rohmaterial handelt es sich einerseits um einen rot-braunen Silex mit schwarzem, wenig verwittertem Kortex und andererseits um einen gräulichen Silex mit hellem, stark verwittertem Kortex.

Archäologische Kleinfunde: Silices, Keramikfragment (unbestimmbar).

Datierung: archäologisch.

KA ZH/BfA Zürich.