

Bildernachweis

Objektyp: **Index**

Zeitschrift: **Jahrbuch für Solothurnische Geschichte**

Band (Jahr): **41 (1968)**

PDF erstellt am: **11.08.2024**

Nutzungsbedingungen

Die ETH-Bibliothek ist Anbieterin der digitalisierten Zeitschriften. Sie besitzt keine Urheberrechte an den Inhalten der Zeitschriften. Die Rechte liegen in der Regel bei den Herausgebern.

Die auf der Plattform e-periodica veröffentlichten Dokumente stehen für nicht-kommerzielle Zwecke in Lehre und Forschung sowie für die private Nutzung frei zur Verfügung. Einzelne Dateien oder Ausdrucke aus diesem Angebot können zusammen mit diesen Nutzungsbedingungen und den korrekten Herkunftsbezeichnungen weitergegeben werden.

Das Veröffentlichen von Bildern in Print- und Online-Publikationen ist nur mit vorheriger Genehmigung der Rechteinhaber erlaubt. Die systematische Speicherung von Teilen des elektronischen Angebots auf anderen Servern bedarf ebenfalls des schriftlichen Einverständnisses der Rechteinhaber.

Haftungsausschluss

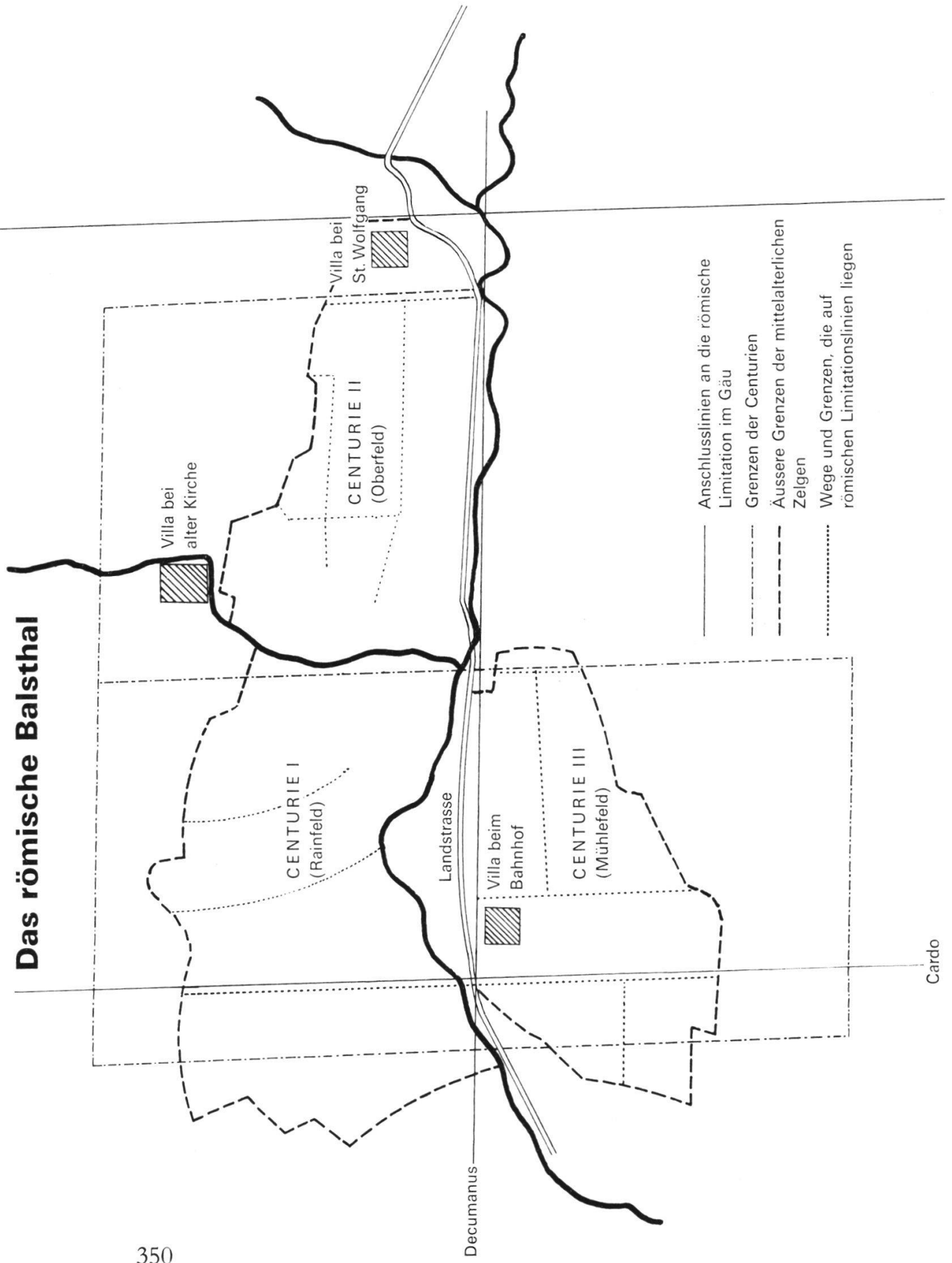
Alle Angaben erfolgen ohne Gewähr für Vollständigkeit oder Richtigkeit. Es wird keine Haftung übernommen für Schäden durch die Verwendung von Informationen aus diesem Online-Angebot oder durch das Fehlen von Informationen. Dies gilt auch für Inhalte Dritter, die über dieses Angebot zugänglich sind.

BILDERNACHWEIS

Bilderchronik Bürgergemeinde Balsthal, 2, 3, 5, 6, 11–14, 19, 21–37, 39–45, 47–53
Deubelbeiss H., Balsthal 38
Eidgenössische Landestopographie 18, Karte Balsthal
Historisches Museum Bern 1
Kunstsammlung Basel 8, 10
Schweizerisches Landesmuseum Zürich 20
Sigrist H. Dr., Solothurn 4, 9
Staatsarchiv Solothurn 7
Swissair Zürich 15–17
Wehlte-Deubelbeiss G., Stuttgart 46

Bearbeitung: H. Deubelbeiss Balsthal
Clichés: H. Denz AG, Bern

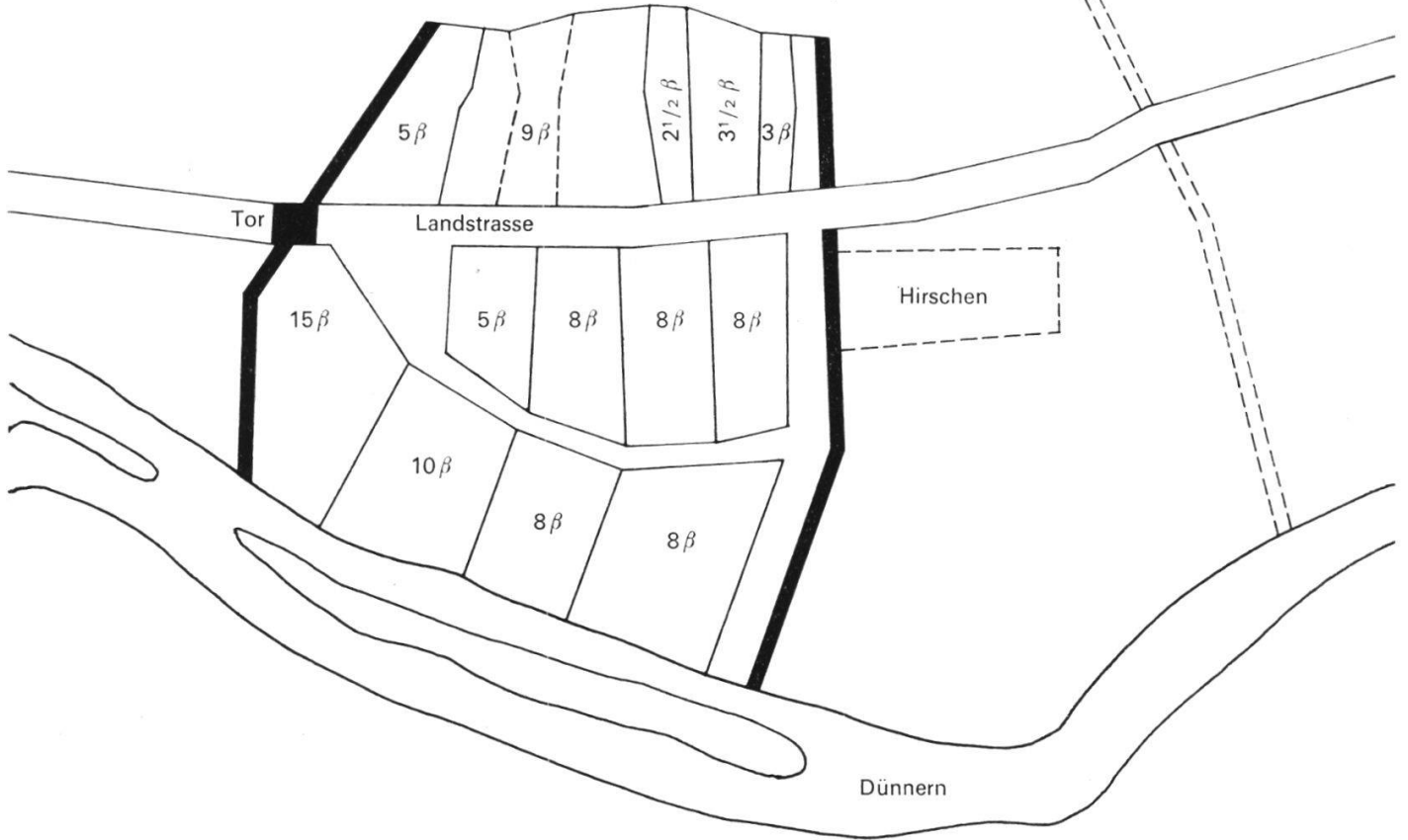
Das römische Balsthal



- Anschlusslinien an die römische Limitation im Gäu
- - - Grenzen der Centurien
- - - Äussere Grenzen der mittelalterlichen Zelgen
- Wege und Grenzen, die auf römischen Limitationslinien liegen

Das mittelalterliche Städtchen Klus

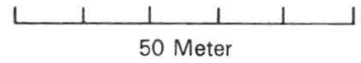
Alt-Falkenstein



— Ursprüngliche Ringmauer

- - - - - Neue Ringmauer um 1500

Massstab 1 : 1000



50 Meter

