

Pläne

Objekttyp: **Appendix**

Zeitschrift: **Mitteilungen der Antiquarischen Gesellschaft in Zürich**

Band (Jahr): **65 (1998)**

PDF erstellt am: **12.07.2024**

Nutzungsbedingungen

Die ETH-Bibliothek ist Anbieterin der digitalisierten Zeitschriften. Sie besitzt keine Urheberrechte an den Inhalten der Zeitschriften. Die Rechte liegen in der Regel bei den Herausgebern.

Die auf der Plattform e-periodica veröffentlichten Dokumente stehen für nicht-kommerzielle Zwecke in Lehre und Forschung sowie für die private Nutzung frei zur Verfügung. Einzelne Dateien oder Ausdrucke aus diesem Angebot können zusammen mit diesen Nutzungsbedingungen und den korrekten Herkunftsbezeichnungen weitergegeben werden.

Das Veröffentlichen von Bildern in Print- und Online-Publikationen ist nur mit vorheriger Genehmigung der Rechteinhaber erlaubt. Die systematische Speicherung von Teilen des elektronischen Angebots auf anderen Servern bedarf ebenfalls des schriftlichen Einverständnisses der Rechteinhaber.

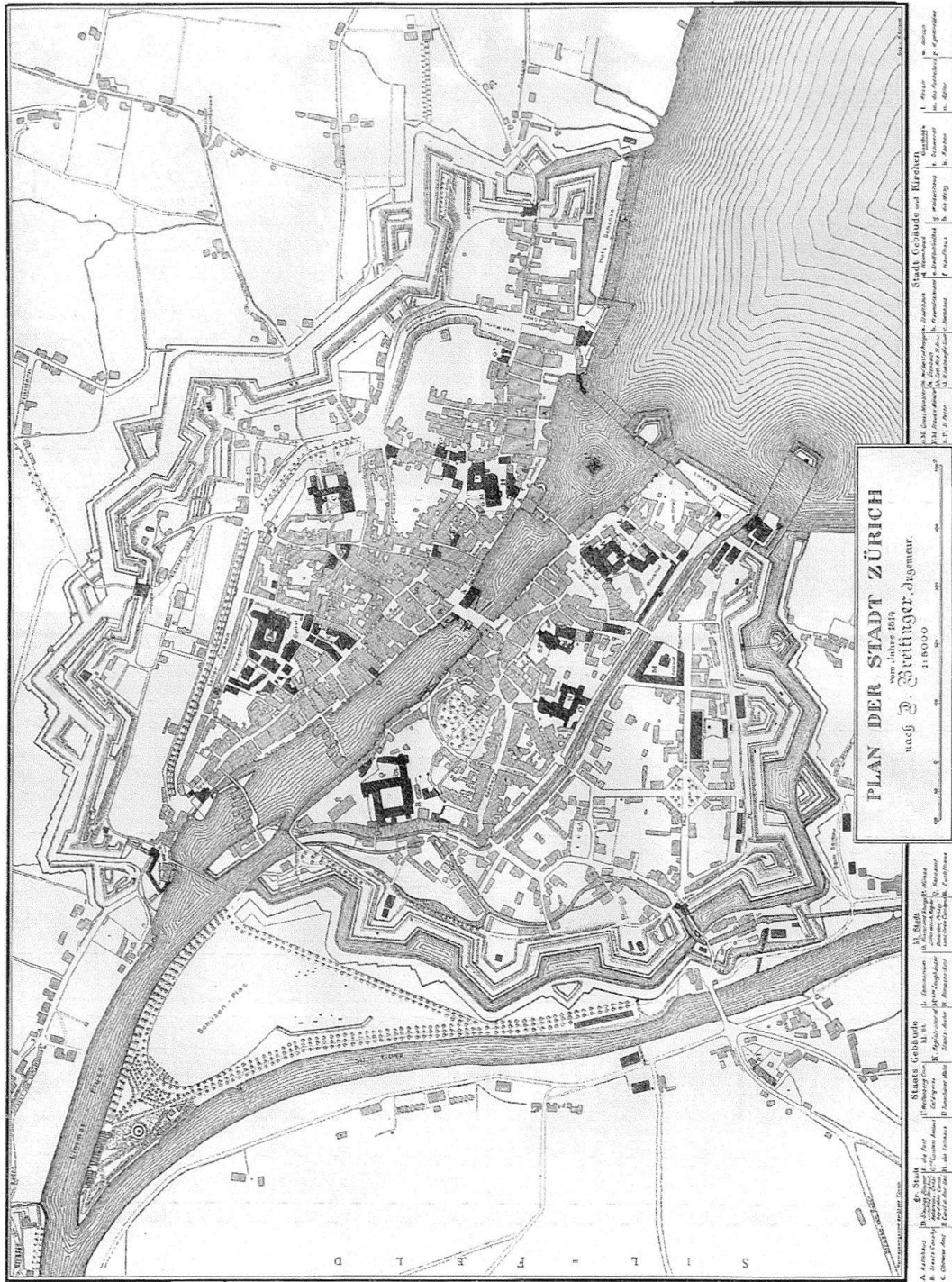
Haftungsausschluss

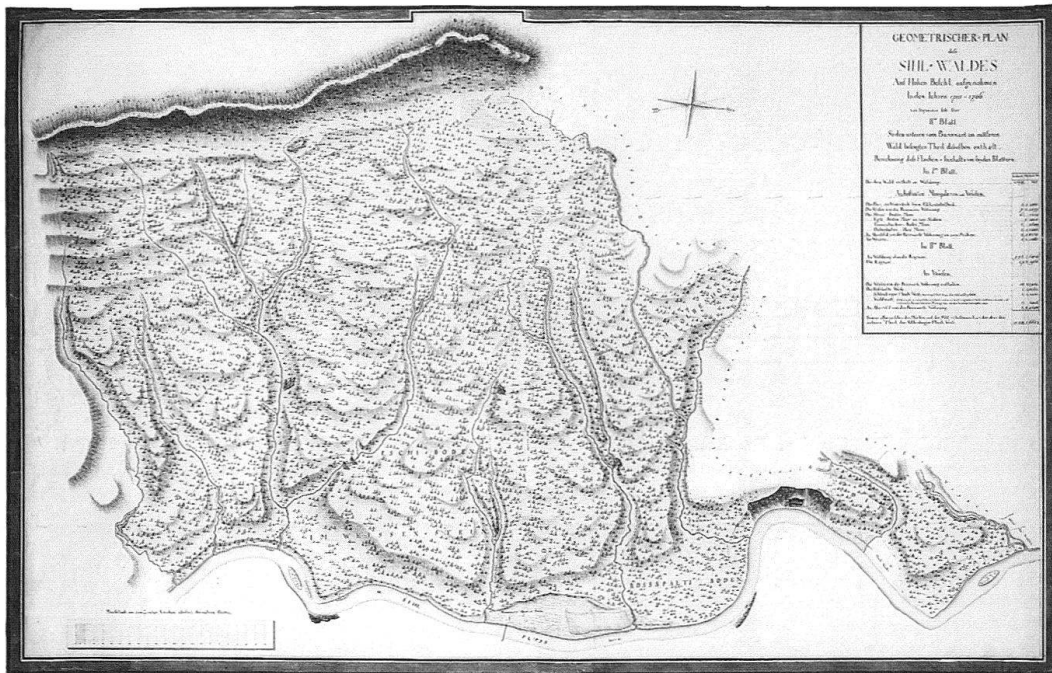
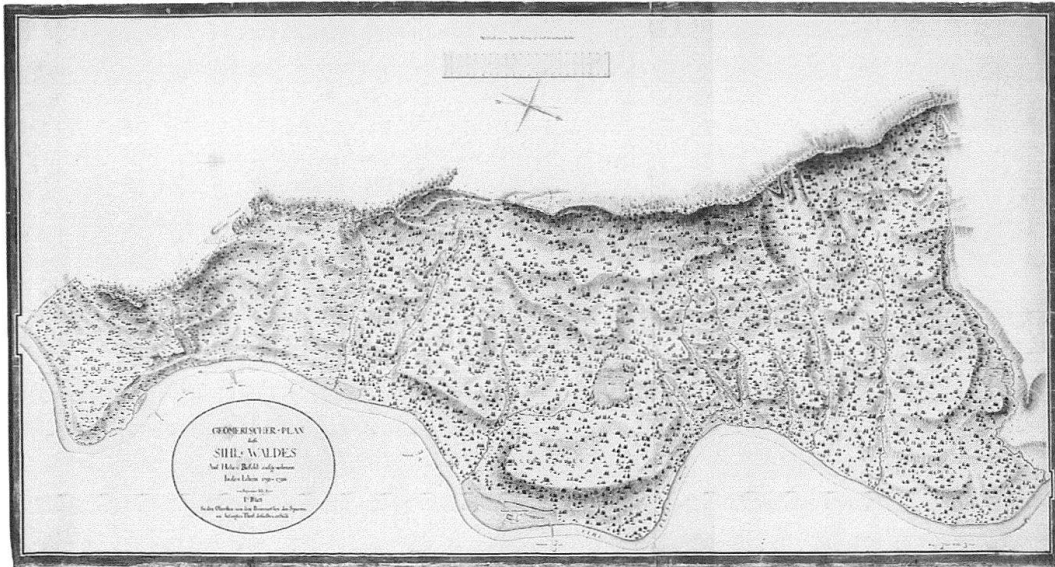
Alle Angaben erfolgen ohne Gewähr für Vollständigkeit oder Richtigkeit. Es wird keine Haftung übernommen für Schäden durch die Verwendung von Informationen aus diesem Online-Angebot oder durch das Fehlen von Informationen. Dies gilt auch für Inhalte Dritter, die über dieses Angebot zugänglich sind.

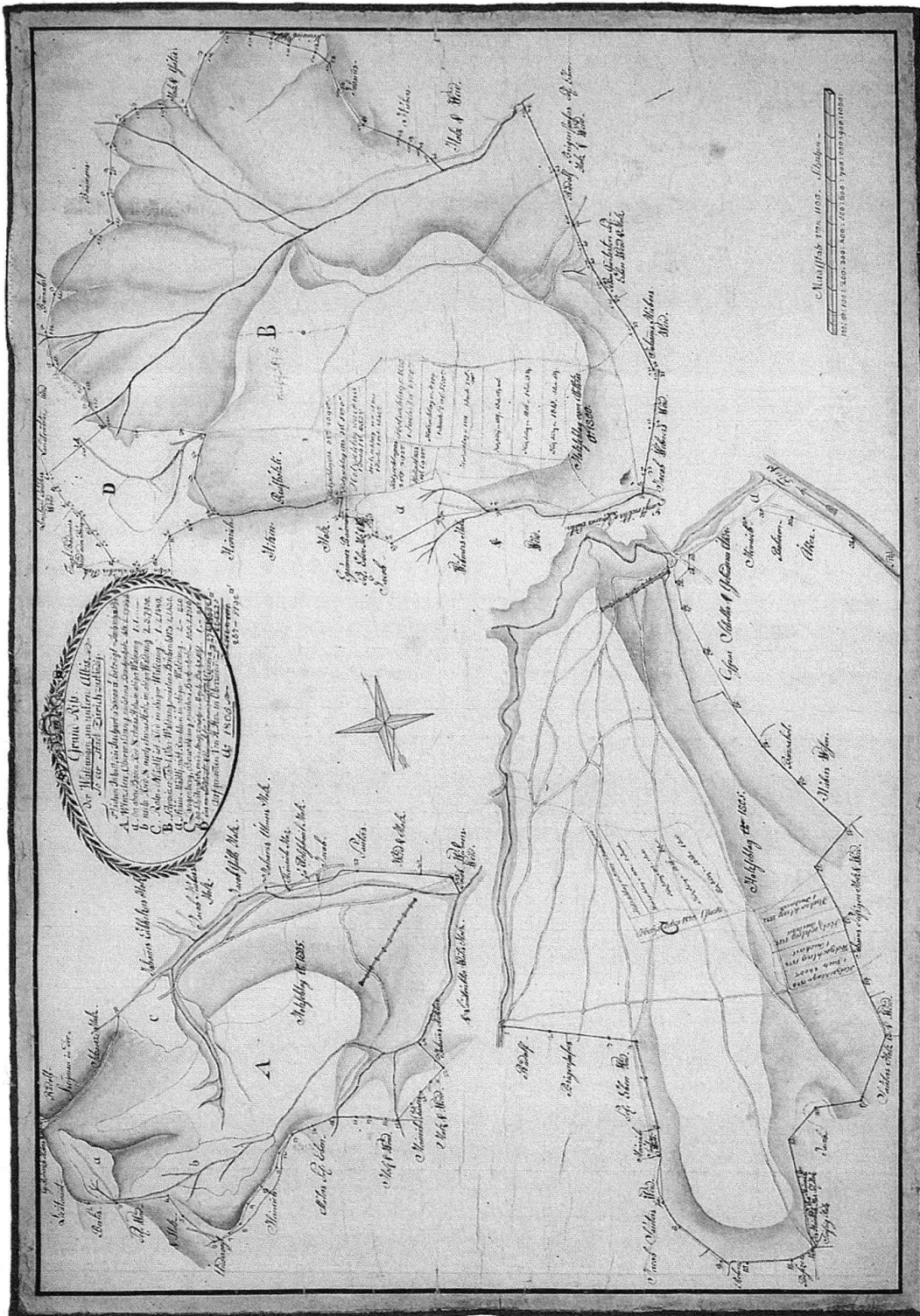
Pläne

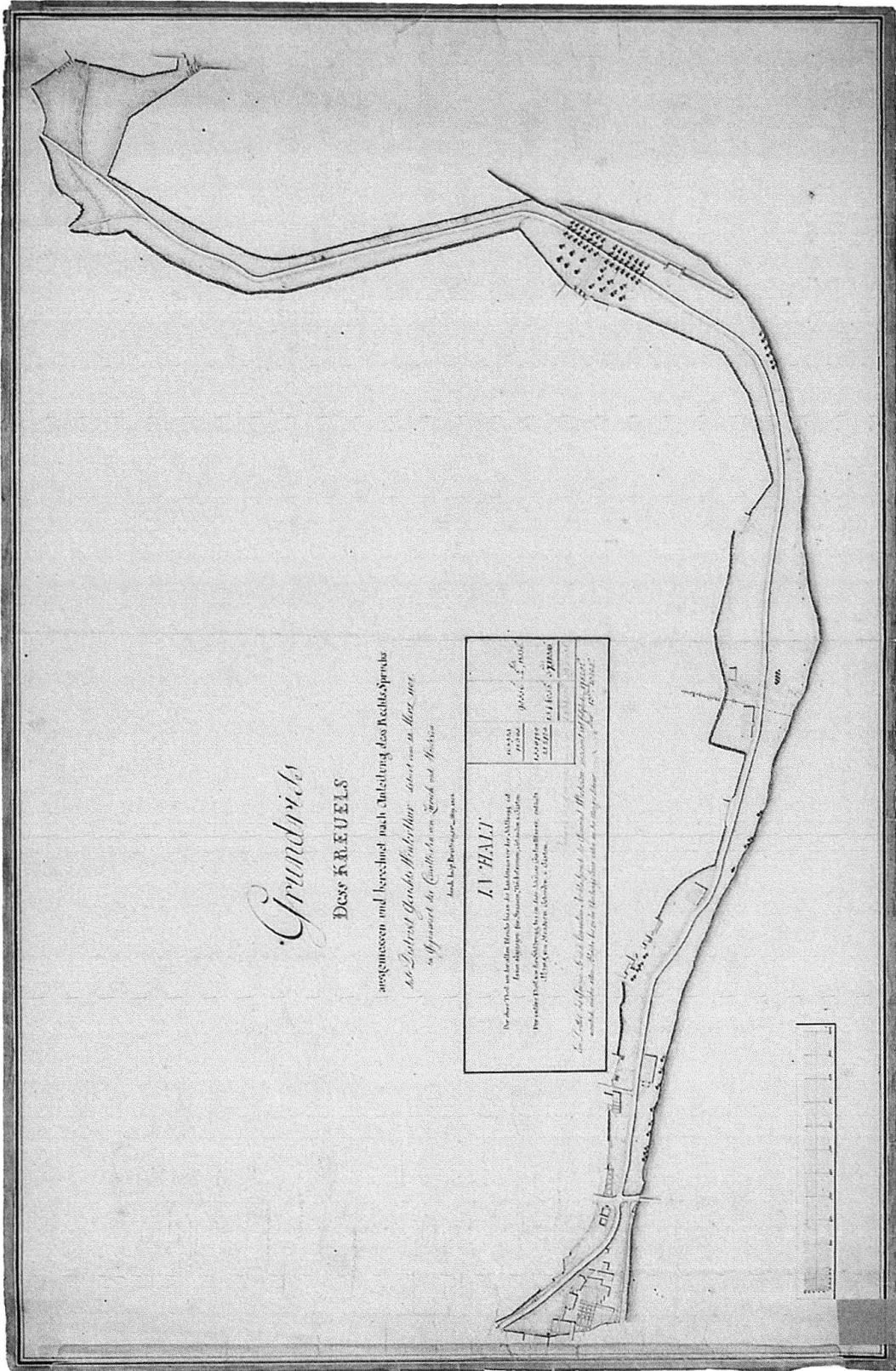
Im Anhang finden sich die folgenden Pläne aus dem Baugeschichtlichen Archiv der Stadt Zürich:

1. Plan der Stadt. D. Breitinger seiner Vaterstadt gewidmet, D. Breitinger, 1814 [C 22]
2. Geometrischer Plan des Sihlwaldes. Auf hohen Befehl aufgenommen in den Jahren 1793 – 1796 von Ing. Joh. Fehr [F 11 – 12]
3. Grund – Riss der Waldungen am unter en Albis, so der Stadt zuständig, H. Hoz, 1805 [F 27]
4. Grundriss dess Kreuels. Ausgemessen und berechnet nach Anleitung des Rechts – Spruchs dess Distrikt – Gerichts Winterthur von 22. Mai 1802, Insp. Breitinger, 1802 [D 25]
5. Geometrischer Grund – Riss der Oetenbach – Matte, X. Albertin, 1802 [D 19]
6. Grund – Riss der Allment im Hard samt der Pfindst – Weid, Joh. Müller, 1777 [D 5]
7. Geometrischer Grundriss des Riedlins an der Spanweid, Ober- und Unterstrass, Joh. Conrad Römer, 1771 [AA U 2]
8. Geissberg. Lehenplan der Gärten vom Geissberg-Ravelin bis zum Zeltweg, ..., 1801 [G 16]
9. Zürichberg. Eigentlicher Grundriss des Zürichbergs und Attlisbergs samt den dar zu gehörigen Hölzern, Weiden und Gütern, copiert von Jak. Schächli 1738, 1686 [E 2]









Grundriß

DES KREUELS

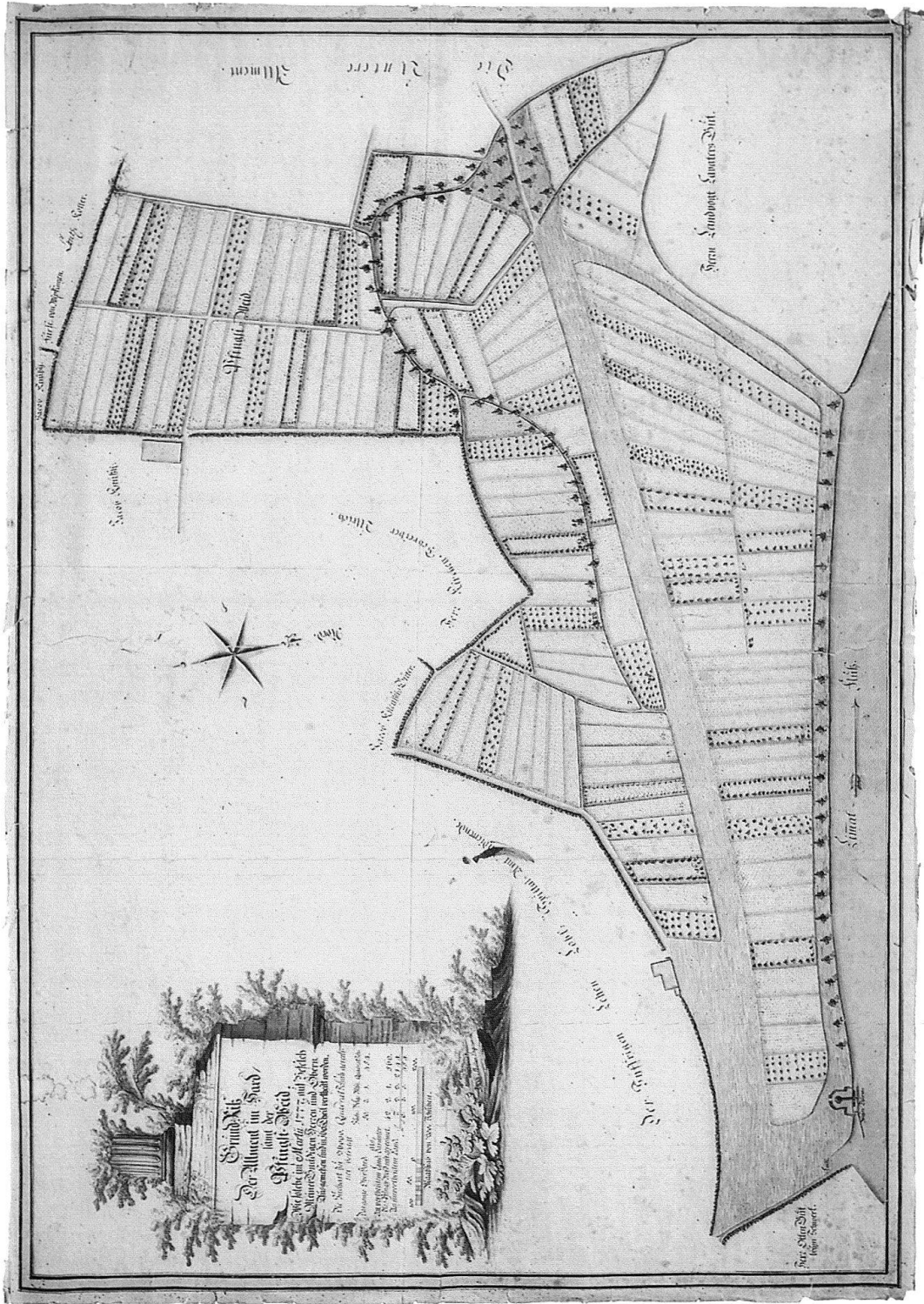
ausgemessen und berechnet nach Anleitung des Reichs-Sprecher

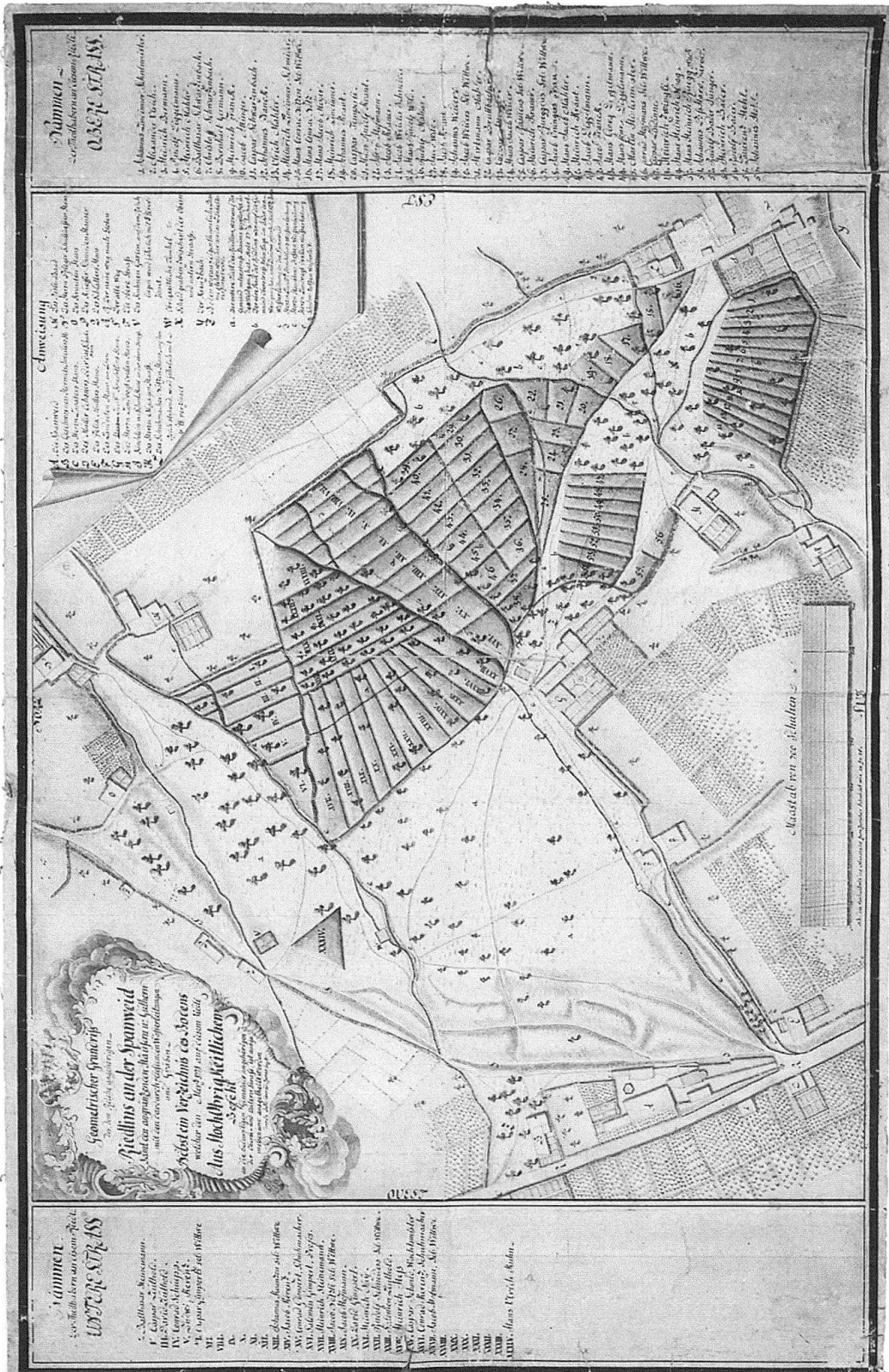
des Landesherrn Friedrichs des Ersten von der Pfalz, am 17. März 1707.

in Gegenwart des Civil-Ingenieurs Johann von Heideck

Architectur-Gelehrten, am 17. März 1707.

I. V. HALLI	
Die Länge des Kanals von der Mündung des Rheins bis zur Mündung des Neckars ...	11111
Die Breite des Kanals ...	1111
Die Tiefe des Kanals ...	1111
Die Länge des Damms ...	1111
Die Breite des Damms ...	1111
Die Tiefe des Damms ...	1111
Die Länge des Lockens ...	1111
Die Breite des Lockens ...	1111
Die Tiefe des Lockens ...	1111





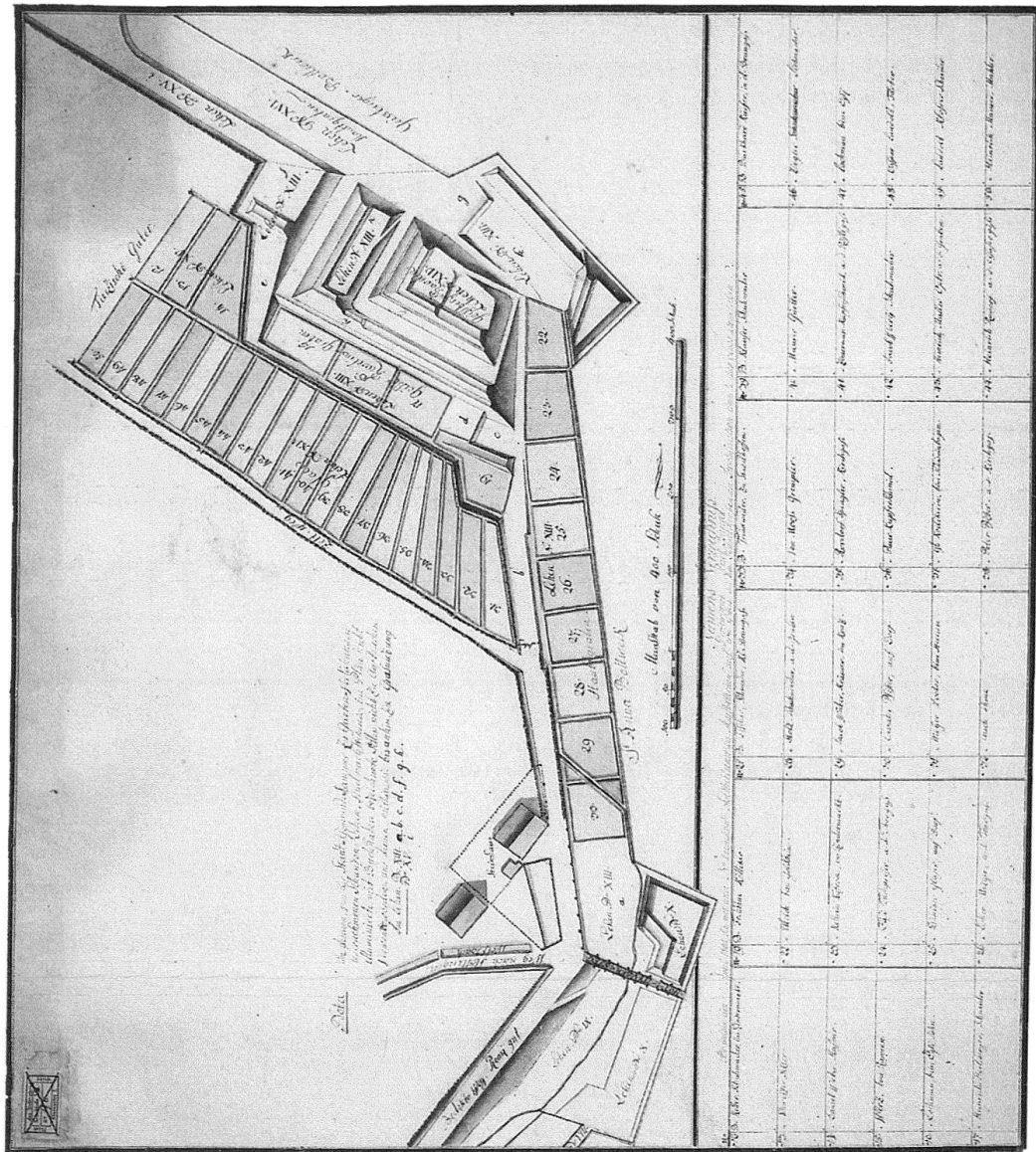
Dammien
 OBER STRASS

Einzelne
 1. ...
 2. ...
 3. ...
 4. ...
 5. ...
 6. ...
 7. ...
 8. ...
 9. ...
 10. ...
 11. ...
 12. ...
 13. ...
 14. ...
 15. ...
 16. ...
 17. ...
 18. ...
 19. ...
 20. ...
 21. ...
 22. ...
 23. ...
 24. ...
 25. ...
 26. ...
 27. ...
 28. ...
 29. ...
 30. ...
 31. ...
 32. ...
 33. ...
 34. ...
 35. ...
 36. ...
 37. ...
 38. ...
 39. ...
 40. ...
 41. ...
 42. ...
 43. ...
 44. ...
 45. ...
 46. ...
 47. ...
 48. ...
 49. ...
 50. ...
 51. ...
 52. ...
 53. ...
 54. ...
 55. ...
 56. ...
 57. ...
 58. ...
 59. ...
 60. ...
 61. ...
 62. ...
 63. ...
 64. ...
 65. ...
 66. ...
 67. ...
 68. ...
 69. ...
 70. ...
 71. ...
 72. ...
 73. ...
 74. ...
 75. ...
 76. ...
 77. ...
 78. ...
 79. ...
 80. ...
 81. ...
 82. ...
 83. ...
 84. ...
 85. ...
 86. ...
 87. ...
 88. ...
 89. ...
 90. ...
 91. ...
 92. ...
 93. ...
 94. ...
 95. ...
 96. ...
 97. ...
 98. ...
 99. ...
 100. ...

Geometrischer Plan
 des **Stadts**
 mit dem **Verzeichnis**
 der **Stellen**
 des **Stadts**
 des **Stadts**

Dammien
 UNTER STRASS

1. ...
 2. ...
 3. ...
 4. ...
 5. ...
 6. ...
 7. ...
 8. ...
 9. ...
 10. ...
 11. ...
 12. ...
 13. ...
 14. ...
 15. ...
 16. ...
 17. ...
 18. ...
 19. ...
 20. ...
 21. ...
 22. ...
 23. ...
 24. ...
 25. ...
 26. ...
 27. ...
 28. ...
 29. ...
 30. ...
 31. ...
 32. ...
 33. ...
 34. ...
 35. ...
 36. ...
 37. ...
 38. ...
 39. ...
 40. ...
 41. ...
 42. ...
 43. ...
 44. ...
 45. ...
 46. ...
 47. ...
 48. ...
 49. ...
 50. ...
 51. ...
 52. ...
 53. ...
 54. ...
 55. ...
 56. ...
 57. ...
 58. ...
 59. ...
 60. ...
 61. ...
 62. ...
 63. ...
 64. ...
 65. ...
 66. ...
 67. ...
 68. ...
 69. ...
 70. ...
 71. ...
 72. ...
 73. ...
 74. ...
 75. ...
 76. ...
 77. ...
 78. ...
 79. ...
 80. ...
 81. ...
 82. ...
 83. ...
 84. ...
 85. ...
 86. ...
 87. ...
 88. ...
 89. ...
 90. ...
 91. ...
 92. ...
 93. ...
 94. ...
 95. ...
 96. ...
 97. ...
 98. ...
 99. ...
 100. ...



Geographischer Handriss
 der Herrschaften und Ämtergränzen
 im Fürstenthum Schwarzburg
 im Jahr 1786
 N D C L X X X V I

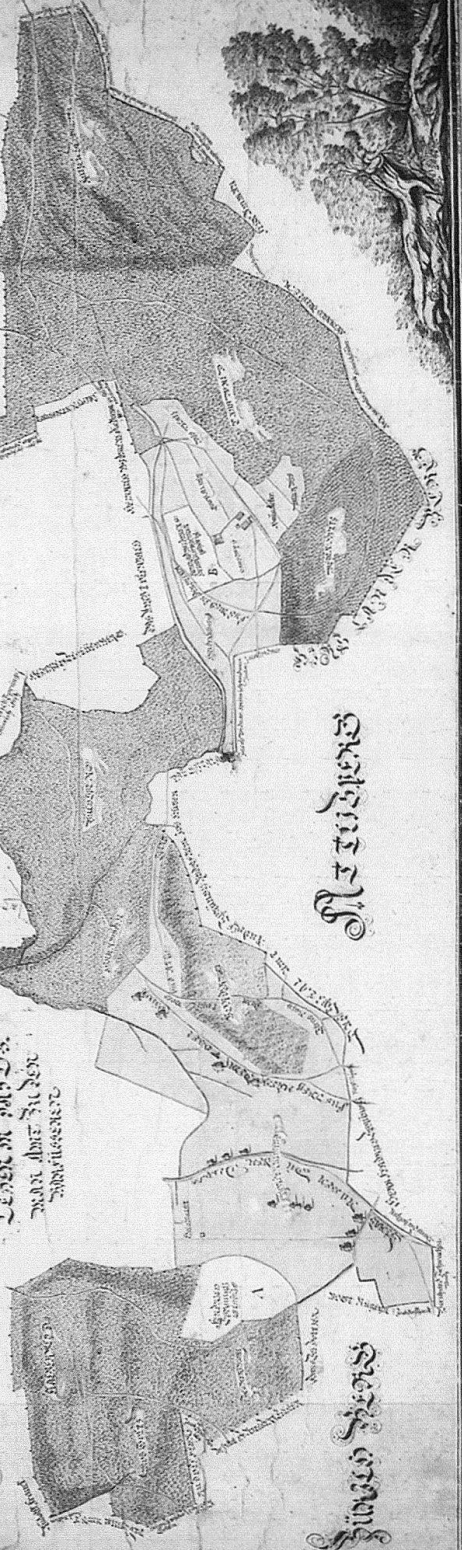
Der hoh Schwarzburg
 Lehen in der
 dem Abte zu den
 Bisthümern

Waldenburg

Fürstenthum Schwarzburg

Nachricht
 zu dem
 Kartenwerke

Blatt	1	2	3	4	5	6	7	8	9	10
Blatt	11	12	13	14	15	16	17	18	19	20
Blatt	21	22	23	24	25	26	27	28	29	30
Blatt	31	32	33	34	35	36	37	38	39	40
Blatt	41	42	43	44	45	46	47	48	49	50
Blatt	51	52	53	54	55	56	57	58	59	60



Fürstenthum Schwarzburg

Waldenburg