

Zeichnungen von Schloss und Ruine Pfeffingen : der bauliche Niedergang des Schlosses Pfeffingen

Autor(en): **Gilliéron, René**

Objektyp: **Article**

Zeitschrift: **Nachrichten des Schweizerischen Burgenvereins = Revue de
l'Association Suisse pour Châteaux et Ruines = Rivista
dell'Associazione Svizzera per Castelli e Ruine**

Band (Jahr): **48 (1975)**

Heft 1

PDF erstellt am: **28.06.2024**

Persistenter Link: <https://doi.org/10.5169/seals-161967>

Nutzungsbedingungen

Die ETH-Bibliothek ist Anbieterin der digitalisierten Zeitschriften. Sie besitzt keine Urheberrechte an den Inhalten der Zeitschriften. Die Rechte liegen in der Regel bei den Herausgebern.

Die auf der Plattform e-periodica veröffentlichten Dokumente stehen für nicht-kommerzielle Zwecke in Lehre und Forschung sowie für die private Nutzung frei zur Verfügung. Einzelne Dateien oder Ausdrucke aus diesem Angebot können zusammen mit diesen Nutzungsbedingungen und den korrekten Herkunftsbezeichnungen weitergegeben werden.

Das Veröffentlichen von Bildern in Print- und Online-Publikationen ist nur mit vorheriger Genehmigung der Rechteinhaber erlaubt. Die systematische Speicherung von Teilen des elektronischen Angebots auf anderen Servern bedarf ebenfalls des schriftlichen Einverständnisses der Rechteinhaber.

Haftungsausschluss

Alle Angaben erfolgen ohne Gewähr für Vollständigkeit oder Richtigkeit. Es wird keine Haftung übernommen für Schäden durch die Verwendung von Informationen aus diesem Online-Angebot oder durch das Fehlen von Informationen. Dies gilt auch für Inhalte Dritter, die über dieses Angebot zugänglich sind.

Nachrichten

des Schweizerischen Burgenvereins

Revue de l'association suisse pour châteaux et ruines
Rivista dell'associazione svizzera per castelli e ruine

Sekretariat und Geschäftsstelle:

Schweizerischer Burgenverein


Postfach 208, 4001 Basel

Postcheckkonto Zürich 80 – 14239

Zahlungen aus dem Ausland erbitten wir mittels internat. Einzahlungsschein auf obiges Konto.

Erscheinen jährlich sechsmal

XLVIII. Jahrgang 1975 9. Band Jan./Febr. Nr. 1



Pfeffingen, Abb. 10

Zeichnungen von Schloss und Ruine Pfeffingen

Der bauliche Niedergang des Schlosses Pfeffingen

Von René Gilliéron

Hier sei einmal nicht die Geschichte des Schlosses Pfeffingen festgehalten — wir lesen sie am vorteilhaftesten in: Walter Merz, *Die Burgen des Sisgaus*, 1911 —, sondern zusammenfassend der Versuch unternommen, anhand von Zeichnungen und Photographien aus verschiedenen Quellen und Epochen lückenlos die bauliche Entwicklung bzw. den baulichen Niedergang des Schlosses Pfeffingen aneinanderzureihen. Die älteste Darstellung des Schlosses Pfeffingen ist in Schradins Schweizer Chronik zu finden, Sursee 1500.

1630: D. Meisner hat in «*Sciographia cosmica*» uns einen Stich von Dorneck hinterlassen, der im Hintergrund noch die Abbildung des Schlosses «Pfäffikon» aufweist (Abb. 1). Wie sonst nirgends auf Zeichnungen führt der Weg zum Schloss an einer schroffen, felsigen Partie vorbei zum Haupteingang, den wir hier auf der Ostseite suchen müssen, entgegen späteren Darstellungen, die ergeben, dass der Haupteingang auf der Westseite gewesen sein muss. Das Schloss war damals noch bewohnt und bischöflicher Landvogteisitz. Der später sonst rund gezeichnete Wohnturm auf der Südostseite der Burganlage ist hier eher eckig dargestellt, und auch die Schildmauer im Westen hat sehr eckige Kanten. Die sogenannte neue Behausung ist hier bereits sichtbar, da ab 1566 unter Bischof Mel-


chior von Lichtenfels das ganze Schloss umgebaut und erweitert wurde. Ein neuer Wohnbau mit Treppengiebel und Turm entstand.

1665: Den wehrhaften Baubestand überliefert auch Jakob Meyer in seiner Karte des Birstales (Abb. 2). Der Zugang zum Schloss führt über die Schlossmaten vom Dorfe Pfeffingen her und gelangt zuerst zur Schloss-Schaffnerei, die sich später zum oberen Schlosshof entwickelte. Einen Eingang zeichnete Meyer auf der Nordseite vor dem oben erwähnten, dem alten Wohnturm vorgebauten Neubau mit Treppengiebel und Turm. Schön sichtbar sind die westliche Schildmauer und der Hexenturm.


1754: Vor der Versteigerung auf Abbruch des Schlosses (1761), aber bereits als unbewohntes Bauwerk zeichnete Emanuel Büchel die Burg von drei Seiten. Die Verlegung des Landvogteisitzes nach Aesch erfolgte um 1748. Die Nordnordost-Ansicht (Abb. 3) zeigt die Burg in der ganzen Längsrichtung mit den drei Toranlagen, der neuen Behausung mit dem gevierten Turm und dem gewaltigen Wohnturm; westlich im Hofe sind die Giebel zweier Ökonomiegebäude ersichtlich.

1754: Auch die Südansicht Büchels (Abb. 4) gibt das Schloss in der Längsachse wieder ob dem jäh abfallenden Felsen. Charakteristisch ist das nach dieser Seite abfallende Dach des Wohnturmes. Links neben dem Tore erhebt sich der runde Hexenturm.


1754: Büchels Ostansicht bietet vorab ein genaues Bild der östlichen Toranlage (Abb. 5); über den künstlich angelegten Graben leitet die Zugbrücke, die Schlitze ihrer Waagbalken befinden sich zu beiden Seiten einer Pechnase. Das Tor ist von zwei halbrun-




Pfeffingen, Abb. 2




Pfeffingen, Abb. 5



Pfeffingen, Abb. 3



Pfeffingen, Abb. 6



Pfeffingen, Abb. 4



Pfeffingen, Abb. 7 (Kupferstichkabinett Basel)

den Türmen flankiert. Die neue Behausung hat einen Treppengiebel, ihr oberstes Geschoss ist im Fachwerkbau erstellt. Der Wohnturm hat auf der Südostseite ein dreifach gekuppeltes Fenster.

1758: Ein bisher unveröffentlichter Plan in der Waldschule Pfeffingen, den «hochfürstbischöflichen» Wald darstellend, weist als hübsche Beigabe eine Zeichnung (Abb. 6) auf — eher etwas weniger kunstvoll als die Zeichnungen von Büchel — vom Schloss auf schroffen Felsen mit dem gegen Süden schräg gelegten Dach des Hauptturmes oder Bergfrieds. Das allzu hoch gezeichnete spitze Kegeldach des Hexenturmes überdeckt eine Reihe schöner Fenster, die sonst nirgends zu sehen sind.

1776/77: Die die Burg in eine etwas allzu flache Landschaft stellende Ansicht von Nicolas Perignon in Zurlaubens «Tableaux topographiques de la Suisse» zeigt bereits die erste Stufe des Zerfalls mit den ihrer Dächer beraubten Gebäuden und dem schon halb zerstörten Torvorbau (Abb. 7). Schon fast bis auf die Grundmauern niedergerissen, präsentiert sich diese Ostpartie der Burg auf einem um 1800 entstandenen Aquarell des in Basel arbeitenden Zürcher Zeichners Achilles Bentz, das Johann Jakob Sperli rund dreissig Jahre später kopierte (Abb. 8).

1829: Der Verfall der stolzen Burg ging inzwischen unaufhaltsam weiter. Die Pfeffinger erhielten nämlich von dem nach Aesch ausgezogenen bischöflichen Vogte das Recht, aus der zerfallenen Burg allerhand Baumaterial zu beziehen, was allem Anschein nach auch rege benützt wurde; denn das einst so erhabene Schloss ward bald eine armselige Ruine. Samuel Birman, der 1829 mehrere Zeichnungen von der Ruine anfertigte, wovon zwei hier abgebildet sind (Abb. 9 und 10), sah zwar noch hohe Mauerzüge, die jetzt eingestürzt sind. Neu auf der Birmannschen Zeichnung tritt an der Südostseite unter dem Felsen, worauf sich die Feste erhebt, ein Häuschen auf, das in eine natürliche Felsenhöhle eingebaut ist. Hier mag vielleicht ein Waldbruder gehaust haben, von dem man sagt, er habe noch eine gewisse Zeit in der Burg gewohnt. In einer weiteren Zeichnung von Birman sind sogar zwei Gebäude unter dem Schlossfelsen sichtbar, die in einer romantischen Wildnis fein, bis ins Detail gehend, ausgezeichnet sind. Auch Hess zeichnete diese Häuslichkeit auf (frühes 19. Jh., Abb. 11).


1840: Auch J. F. Wagner hielt in seiner Lithographie noch hohe Mauern vom Schlossneubau fest (Abb. 12). Aber eindeutig steht fest, dass dieser spätere Bau dem Zerfall am wenigsten zu trotzen vermochte. Wenn Wagner um 1840 noch erhebliche Mauerzüge desselben sah, weist eine etwa drei Jahrzehnte später aufgenommene Photographie nur spärliche Trümmer hievon auf. Am besten erhalten sind der «heidnische Stock», d. h. der feste Wohnturm, die Ringmauer neben dem Hexenturm, dieser selbst und die Schildmauer bei der westlichen Toranlage. Infolge der Öffnung, die im Wohnturm ausgebrochen ward, um einen leichteren Zutritt zu ermöglichen, fiel am 25. März 1867 das darüber gelegene Mauerstück ein.

Fast gleichzeitig mit Wagner hielten zwei Schüler Peter Birmanns ungefähr den gleichen Zustand fest: Rudolf Follenweider in einem hübschen Aquarell (Abb. 13) und Friedrich Salathé in einer kräftigen Federzeichnung (Abb. 14).


1849: Eine äusserst eindruckliche Darstellung des Schlosses Pfeffingen vermittelt uns Anton Winterlin in seinem Skizzenbuch (Abb. 15). Sein Aquarell kann



Pfeffingen, Abb. 1



Pfeffingen, Abb. 9



Pfeffingen, Abb. 15 (Kupferstichkabinett Basel)

als ziemlich genaue Bestandesaufnahme vor rund hundert Jahren angesehen werden. Auf alle Fälle stimmen die Gebäude (links) des oberen Schlosshofes (heute Waldschule) ziemlich genau mit dem Grundrissplan überein, der 1808 im Auftrag des damaligen Schlossbesitzers Zimmerlin angefertigt wurde (Abb. 16). Daraus darf geschlossen werden, dass Winterlin auch die damaligen Reste des Schlosses genauestens wiedergegeben hat. Das Westtor beim Hexenturm ist noch nicht zerfallen, der malerische, auf unregelmässigem Grundriss sich erhebende Wohnturm ist noch intakt, und auf den breiten Gebäudemauern wachsen kleinere Bäume, die sonst auf keiner Zeichnung festzustellen sind.


1867: Noch vor dem teilweisen Zerfall eines Teiles des Wohnturmes hat Kassian Knaus die Ruine gezeichnet, von Süden her (Abb. 17). Sie zeigt deutlich die gegen den Schlossgraben geneigte Turmöffnung ohne Dach. Von den Ökonomiegebäuden im Hof ist nichts mehr zu sehen; hingegen sehr wichtig und massiv ist die Schildmauer mit dem Tor im Westen.

1897: Gegen Ende des 19. Jahrhunderts kündigt uns die sehr anschauliche Vogelschau von E. Probst das Aussehen der Burg (Abb. 18). Der Fahrweg führt zum Westtor, was Merz veranlasste, den Haupteingang auf der Westseite anzunehmen. Hier trennte ein künstlich angelegter, tief eingeschnittener Halsgraben die Burgstelle vom jenseits liegenden Felsrücken. Er war vor


dem Tore zu doppelter Breite erweitert, gemauerte Pfeiler trugen den festen Teil der Brücke, nur der letzte Abschnitt unmittelbar vor dem Tore war beweglich und konnte aufgezogen werden. Das Westtor leitete in einen Zwinger, der bedeutend tiefer lag als der Burghof. Zu diesem führte am östlichen Ende ein an den Wohnturm stossendes festes Tor. Von den Bauten, die durch die alten Bilder für den Hof bezeugt sind, ist jede Spur verschwunden. Die ganze Südfront der Feste schloss sich dem Rande der fast lotrecht in den Schlossgraben abfallenden felsigen Wand an und war somit sturmfrei. Die dortigen Mauern haben daher ganz erheblich geringere Stärke als auf der Nordseite. Die vom Hexenturm ausgehende Ringmauer war einst mit einem hölzernen Wehrgang gekrönt, der über die Mauer nach aussen vorkragte.

1966: Vom gegenwärtigen Zustand fehlt hier absichtlich ein Bild; der Besucher der Burg kann sich ein solches selber machen. Er kann sich die Namen der Gebäudeteile an Ort und Stelle selber orten anhand eines seit 1934 an der Innenseite der Schildmauer angebrachten rekonstruierten Grundrissplanes (Abb. 19). Seit 1931 ist das Schloss Pfeffingen in seinem Bestande gesichert, da es damals unter Bundeschutz gestellt wurde.

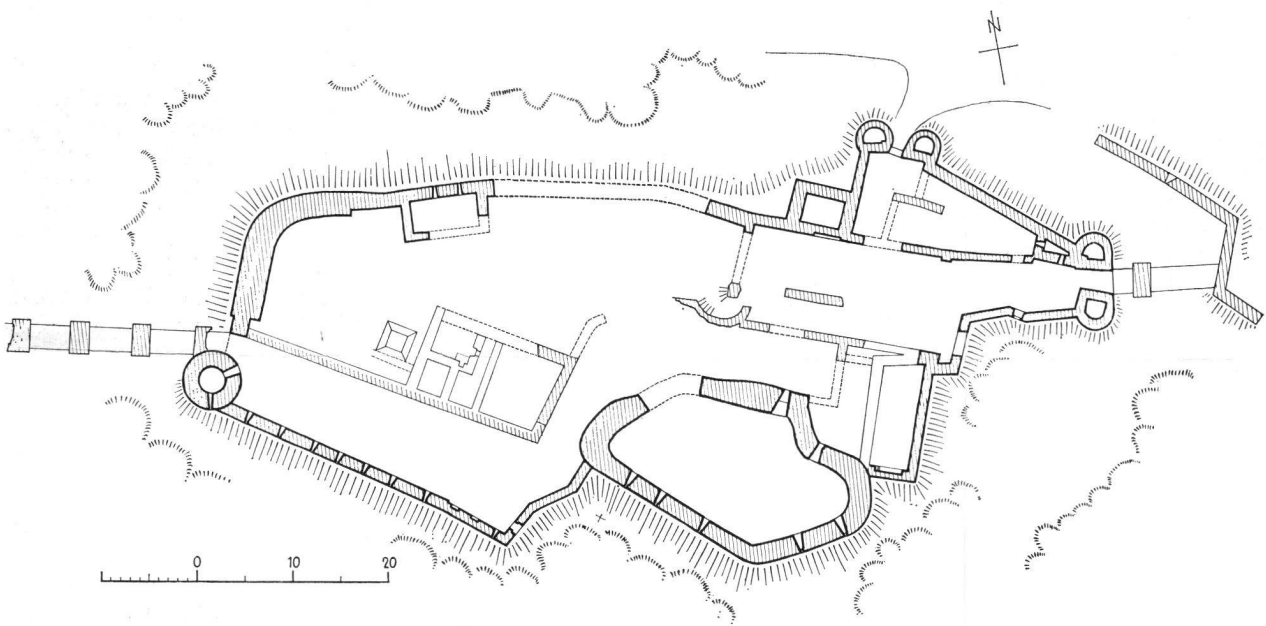
Das einst so stolze Schloss ist heute eine malerische, viel besuchte Ruine und gehört seit August 1941 dem Kanton Baselland.




Pfeffingen, Abb. 8




Pfeffingen, Abb. 12




Pfeffingen, Abb. 19, Grundriss 1967 (Kantonale Denkmalpflege Baselland)



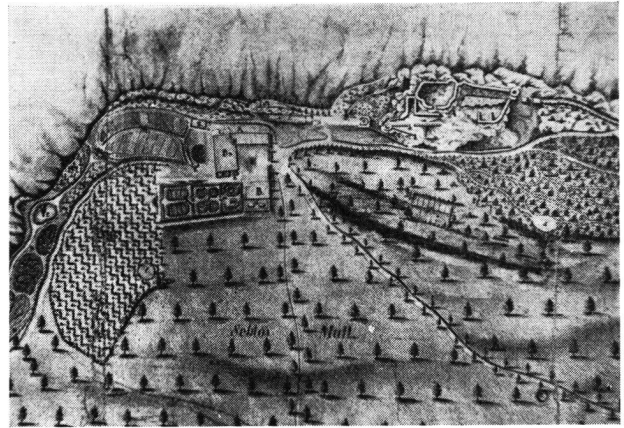
Pfeffingen, Abb. 11




Pfeffingen, Abb. 13




Pfaffing, Abb. 14 (Kupferstichkabinett Basel)



Pfaffing, Abb. 16



Pfaffing, Abb. 17



Pfaffing, Abb. 18

Jahresgabe 1974

Kurz vor Weihnachten konnte die Jahresgabe 1974, der 1. Band der «Schweizer Beiträge zur Kulturgeschichte und Archäologie des Mittelalters» mit dem Forschungsbericht über Alt-Wartburg, an die Mitglieder verschickt werden. Darauf sind unerwartet viele Dankes- und Anerkennungsschreiben bei der Geschäftsstelle eingegangen. Den Präsidenten freut diese spontane Reaktion sehr, doch fühlt er sich ausserstande, die unzähligen Briefe und Karten alle persönlich zu beantworten. Er möchte deshalb an dieser Stelle allen Einsendern für ihr Interesse und für die vielen freundlichen Neujahrswünsche herzlich danken. Mitglieder können weitere Exemplare der Jahresgabe zum Preis von Fr. 26.— bei der Geschäftsstelle beziehen.

Gleichzeitig sei hier verraten, dass die nächste Jahresgabe bereits in den Druck gegangen ist.

Die Geschäftsstelle

Stammtischrunde Zürich

Berichtigung

Am 17. April hält Frau *Maria Felix* den angekündigten Vortrag nicht über die Inkas, sondern über das Thema: «Auf den Spuren der Mayas von Palenque-Merida-Uxmal (Yucatan), Mexiko» (mit Dias).

Wir bitten um Kenntnisnahme.