

Zeichnungen ausgewählter Gebiete der Mondoberfläche

Autor(en): **Steck, Eugen**

Objektyp: **Article**

Zeitschrift: **Orion : Zeitschrift der Schweizerischen Astronomischen Gesellschaft**

Band (Jahr): **7 (1962)**

Heft 76

PDF erstellt am: **31.08.2024**

Persistenter Link: <https://doi.org/10.5169/seals-900014>

Nutzungsbedingungen

Die ETH-Bibliothek ist Anbieterin der digitalisierten Zeitschriften. Sie besitzt keine Urheberrechte an den Inhalten der Zeitschriften. Die Rechte liegen in der Regel bei den Herausgebern. Die auf der Plattform e-periodica veröffentlichten Dokumente stehen für nicht-kommerzielle Zwecke in Lehre und Forschung sowie für die private Nutzung frei zur Verfügung. Einzelne Dateien oder Ausdrucke aus diesem Angebot können zusammen mit diesen Nutzungsbedingungen und den korrekten Herkunftsbezeichnungen weitergegeben werden. Das Veröffentlichen von Bildern in Print- und Online-Publikationen ist nur mit vorheriger Genehmigung der Rechteinhaber erlaubt. Die systematische Speicherung von Teilen des elektronischen Angebots auf anderen Servern bedarf ebenfalls des schriftlichen Einverständnisses der Rechteinhaber.

Haftungsausschluss

Alle Angaben erfolgen ohne Gewähr für Vollständigkeit oder Richtigkeit. Es wird keine Haftung übernommen für Schäden durch die Verwendung von Informationen aus diesem Online-Angebot oder durch das Fehlen von Informationen. Dies gilt auch für Inhalte Dritter, die über dieses Angebot zugänglich sind.

Beim Herumwandern auf dem sonnedurchglühten, riesigen Bauplatz würde man eher an das Werden einer gigantischen, unterirdischen Raketen-Abschussrampe denken, niemals aber, dass hier ein Sonnen-Fernrohr entstehen würde. Der Besuch auf Kitt Peak und die Fahrt zurück nach Tucson, durch die Arizona-Wüste, wo die hohen Saguaro-Kakteen wie «Generalversammlungen von Telefon-Stangen» beisammen stehen, war unvergesslich.

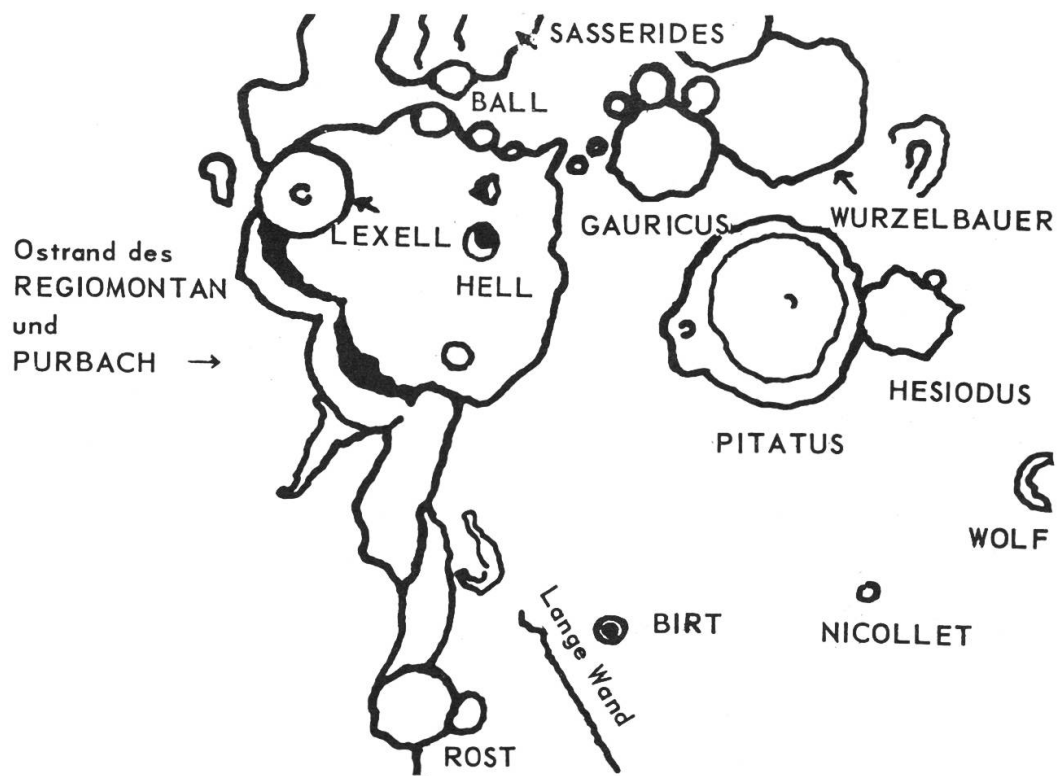
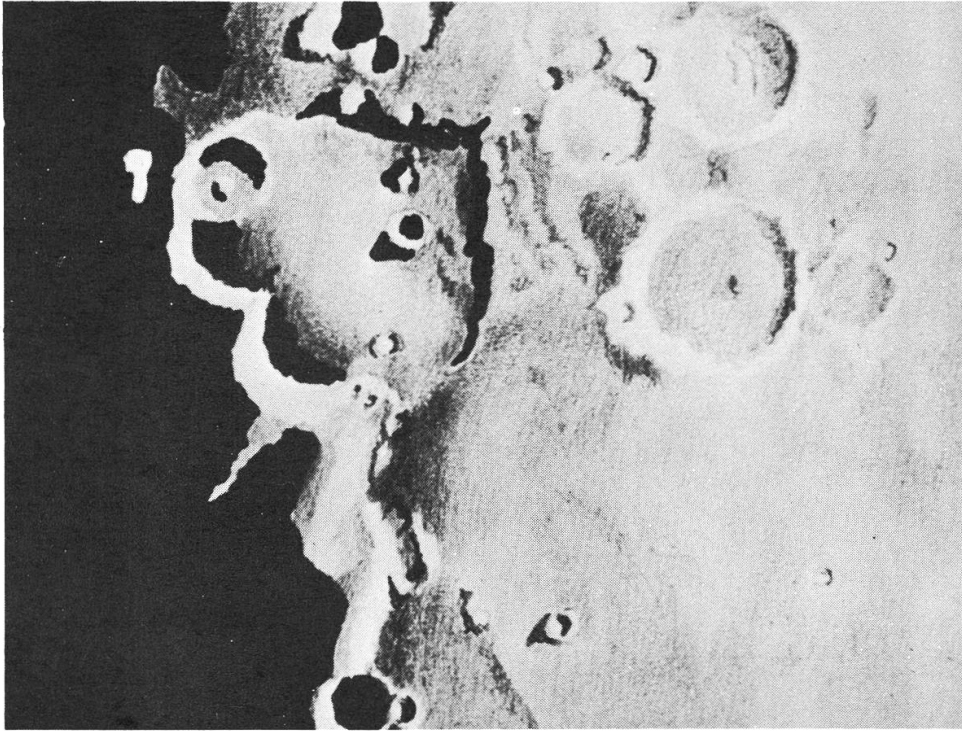
ZEICHNUNGEN AUSGEWÄHLTER GEBIETE DER MONDOBERFLÄCHE

Von Eugen STECK, Feldkirch

Die Entstehung meiner Arbeiten vom Monde wurzelt eigentlich in einem Mangel der Photographie, dass diese nicht das Tiefere des Bildes, wie es das Auge dem Herzen mitteilt, wiedergeben kann. Wir haben es in unserer schnellebigen Zeit mehr denn je nötig uns etwas mehr der Muse und der Romantik hinzugeben. Ohne jeden Kontakt mit anderen Sternfreunden und ungeachtet der mir bekannten grossen Mondaufnahmen der bedeutendsten Sternwarten begann ich die Sammlung meiner Mondbilder. Wie in allen Dingen, fällt auch hier kein Gelehrter vom Himmel. Nur die richtige Führung des Zeichenstiftes wurde mir in die Wiege gelegt.

Meine Arbeiten gehen hauptsächlich die Sternfreunde an, die kleine Fernrohre besitzen. Ich arbeite mit einem Kosmosfernrohr D 61 mit 61 mm wirksamer Oeffnung und 810 mm Brennweite in Verbindung mit Mittenzwey-Okularen und einer Barlowlinse. Viele der Mondaufnahmen sind aber auch mit einem Objektiv von 47 mm wirksamer Oeffnung und 110 mm Brennweite gewonnen worden.

Niemand entgeht den wissenschaftlichen Schwierigkeiten, der sich dem Monde mehr als nur in einer musischen Betrachtung nähert. Er begegnet den verschiedenen Librationen, verzweifelt förmlich an der Verschiedenheit des Lichteinfalles des ab- und zunehmenden Mondes am gleichen Objekt, Ringwälle stehen auf, die in keiner Karte zu finden



Abbildungen 1 und 2 - «Das Mondherz» zwischen den Ringgebirgen Regiomontan und Purbach einerseits und Pitatus anderseits.

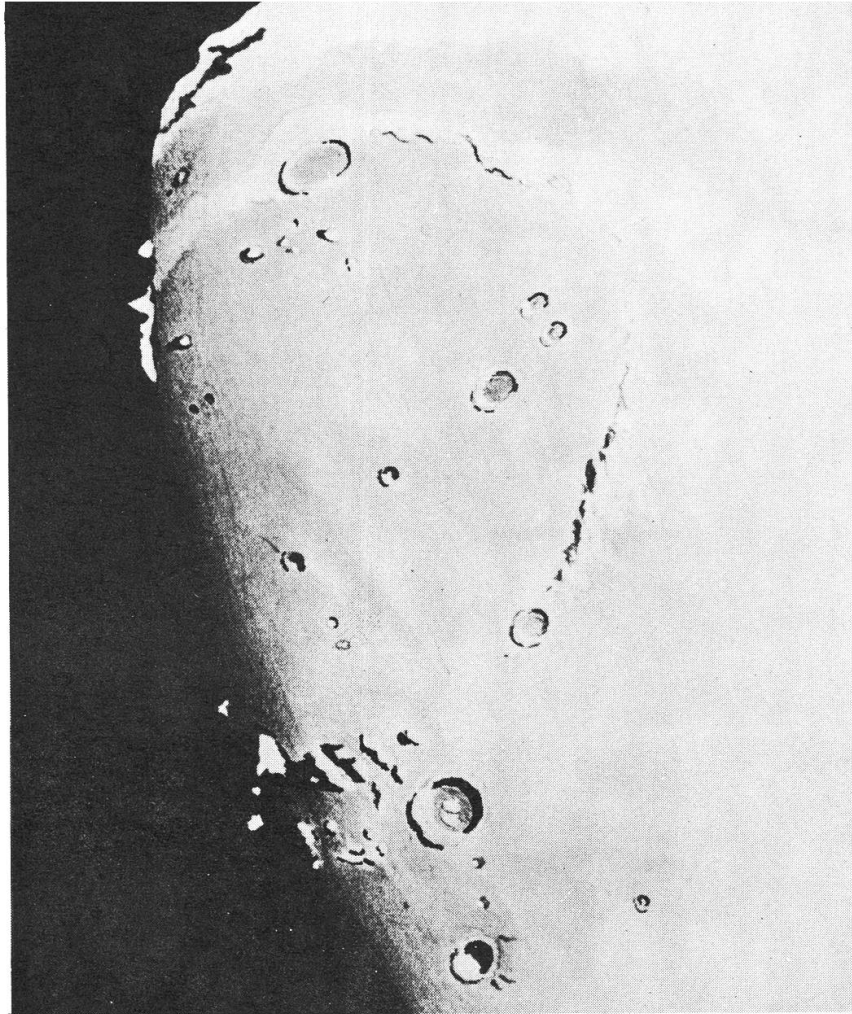


Abbildung 3-Mare Imbrium. Oben links, neben dem Ringgebirge Plato, an der Lichtgrenze das Kap Laplace; unten das Ringgebirge Kopernikus, links daneben die Karpaten.

sind. Er sieht aber auch die bizarrsten Formen von Beleuchtungseffekten, Schatten und Täler, mächtige Felsabstürze, die auf unsere Erde übertragen den Himalaya überragen und begegnet nun, in die Lehre gegangen, auch den verschiedenen Farbabstufungen, die sein Farbempfinden herausfordern, blitzenden Kratern neben solchen mit dunklem Boden. Einen solchen Unterschied zeigen der allzeit sprühende Aristarch und der sanftere Plinius.

Bei einer Aufnahme streifte ich auch den schönen Clavius, der immer als etwas Wohltuendes anzusehen ist, als gerade «Das Mondherz» – so taufte ich diese Erscheinung – über die Bühne ging (Abbildungen 1 und 2). Ich liess die begonnene Aufnahme liegen und wandte mich

diesem Geschehen zu. Erstmals nahm ich das prachtvolle Bild in mich auf, ergötzte mich an der schönen Herzform, doch weiss ich nicht, ob ich nicht seine wunderbare Tonabstufung zuerst nennen sollte. Man betrachtet so eine Erscheinung lange bevor man ihren Grund erforscht. «Das Mondherz» existiert effektiv nicht. Der obere Herzflügel wird vom Ostrand des grossen Regiomontanus gebildet, der untere vom Ostrand des Purbach. Lexell und Hell liegen von diesen beiden umschlossen wie wahre Perlen in einer Muschel. Die Herzspitze bildet sich aus den Randgebieten des Mare Nubium. Eine andere Erscheinung, aus dem gleichen Gebiet, bildet in einer anderen Aufnahme einen ungeheuren Ringwall, der gar keiner ist, so etwa wie wenn Clavius an den Aequator versetzt würde. Ich nenne die Aufnahme «Der Grosse Fremde» und in geradezu grotesken Formen spielt oft das Denkmal des griechischen Philosophen Posidonius am Rande des Mare Serenitatis. Manchmal ist der «goldene Henkel» zu sehen, ich möchte fast sagen, ein glücklicher Zufall, von dem ich unter meinen 150 Mondaufnahmen nur drei besitze. Er wird vom gebirgigen Rande des Sinus Iridum, am Rande des Mare Imbrium, gebildet, wenn ersterer an der Lichtgrenze steht (Umschlag).

AUS DER FORSCHUNG

Wasserstoff irdischen Ursprungs im interplanetaren Raum

Im Lichte des Nachthimmels wurde vor einigen Jahren die Lyman- α -Linie (Ly_{α}) des neutralen Wasserstoffes (Wellenlänge 1216 Å, weit im ultravioletten Spektrum) festgestellt, deren Ursprung in der Streuung des Sonnenlichtes an interplanetarem Gas vermutet wurde. Theoretische Untersuchungen zeigten aber, dass die Dichte des neutralen Wasserstoffes in der interplanetaren Materie nicht ausreicht, um die Beobachtungen zu erklären. *Sbklovsky* nahm deshalb an, dass die diffuse Ly_{α} -Strahlung aus einer die Erde umgebenden Wasserstoffwolke stamme. Auch neuere Untersuchungen von *J. C. Brandt* ⁽¹⁾ führen zur Annahme, dass die Erde von einer Wolke neutralen Wasserstoffes umgeben sei. Diese Wolke zerfällt in zwei Teile: einen sphärischen Teil mit rund 100 Erdradien Durchmesser (der Autor bezeichnet ihn als «geocoma», in Anlehnung an ähnliche Verhältnisse bei Kometen) und

⁽¹⁾ *Astrophys. Journ.*, 134, p. 334 (September 1961).