Plans = Pläne

Objekttyp: **Group**

Zeitschrift: **Patrimoine fribourgeois = Freiburger Kulturgüter**

Band (Jahr): **- (2005)**

Heft 16: **Le château de Gruyères = Das Schloss Greyerz**

PDF erstellt am: **03.07.2024**

Nutzungsbedingungen

Die ETH-Bibliothek ist Anbieterin der digitalisierten Zeitschriften. Sie besitzt keine Urheberrechte an den Inhalten der Zeitschriften. Die Rechte liegen in der Regel bei den Herausgebern.
Die auf der Plattform e-periodica veröffentlichten Dokumente stehen für nicht-kommerzielle Zwecke in Lehre und Forschung sowie für die private Nutzung frei zur Verfügung. Einzelne Dateien oder Ausdrucke aus diesem Angebot können zusammen mit diesen Nutzungsbedingungen und den korrekten Herkunftsbezeichnungen weitergegeben werden.
Das Veröffentlichen von Bildern in Print- und Online-Publikationen ist nur mit vorheriger Genehmigung der Rechteinhaber erlaubt. Die systematische Speicherung von Teilen des elektronischen Angebots auf anderen Servern bedarf ebenfalls des schriftlichen Einverständnisses der Rechteinhaber.

Haftungsausschluss

Alle Angaben erfolgen ohne Gewähr für Vollständigkeit oder Richtigkeit. Es wird keine Haftung übernommen für Schäden durch die Verwendung von Informationen aus diesem Online-Angebot oder durch das Fehlen von Informationen. Dies gilt auch für Inhalte Dritter, die über dieses Angebot zugänglich sind.

Ein Dienst der *ETH-Bibliothek*
ETH Zürich, Rämistrasse 101, 8092 Zürich, Schweiz, www.library.ethz.ch

http://www.e-periodica.ch

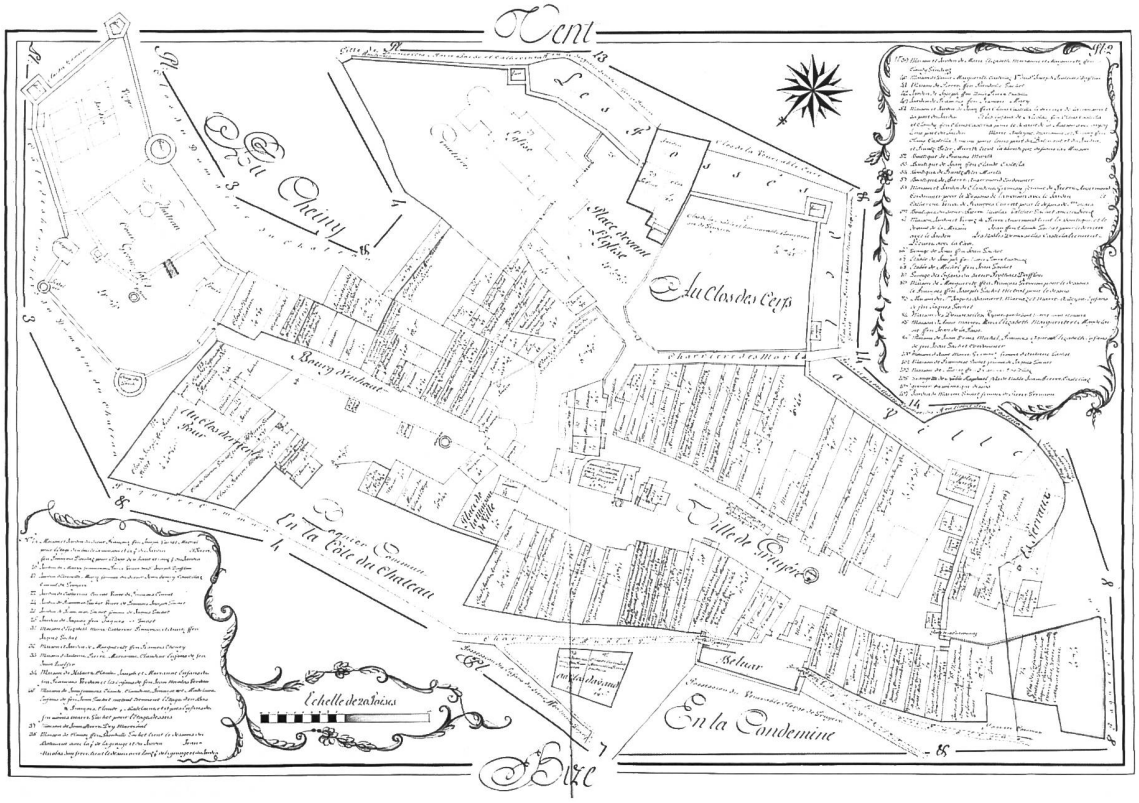

Fig. 168 Plan géométrique de la ville de Gruyères, 1741-1745 (Archives de l'Etat de Fribourg).
Abb. 168 Geometrischer Plan der Stadt Greyerz, 1741-1745 (Staatsarchiv Freiburg).

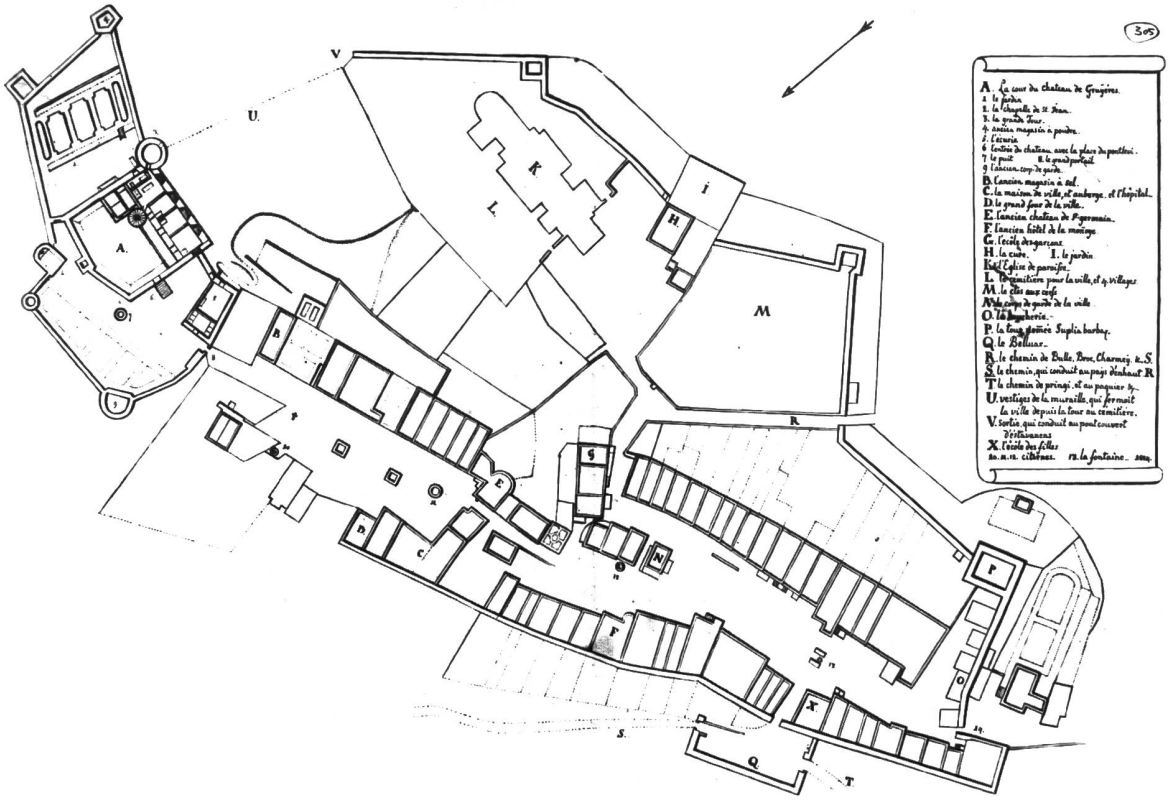

Fig. 169 Plan de la ville de Gruyères, 1824 (Archives de l'Etat de Fribourg).
Abb. 169 Plan der Stadt Greyerz, 1824 (Staatsarchiv Freiburg).





Fig. 170-171 Relevés aquarellés des façades du château de Gruyères, dressés par le Département des bâtiments de l'Etat, 1941.
Abb. 170-171 Aquarellierte Aufnahmepläne der Fassaden des Schlosses Greyerz, erstellt durch das kantonale Baudepartement, 1941.





Fig. 172-173 Relevés aquarellés des façades du château de Gruyères, dressés par le Département des bâtiments de l'Etat, 1941.
Abb. 172-173 Aquarellierte Aufnahmepläne der Fassaden des Schlosses Greyerz, erstellt durch das kantonale Baudepartement, 1941.

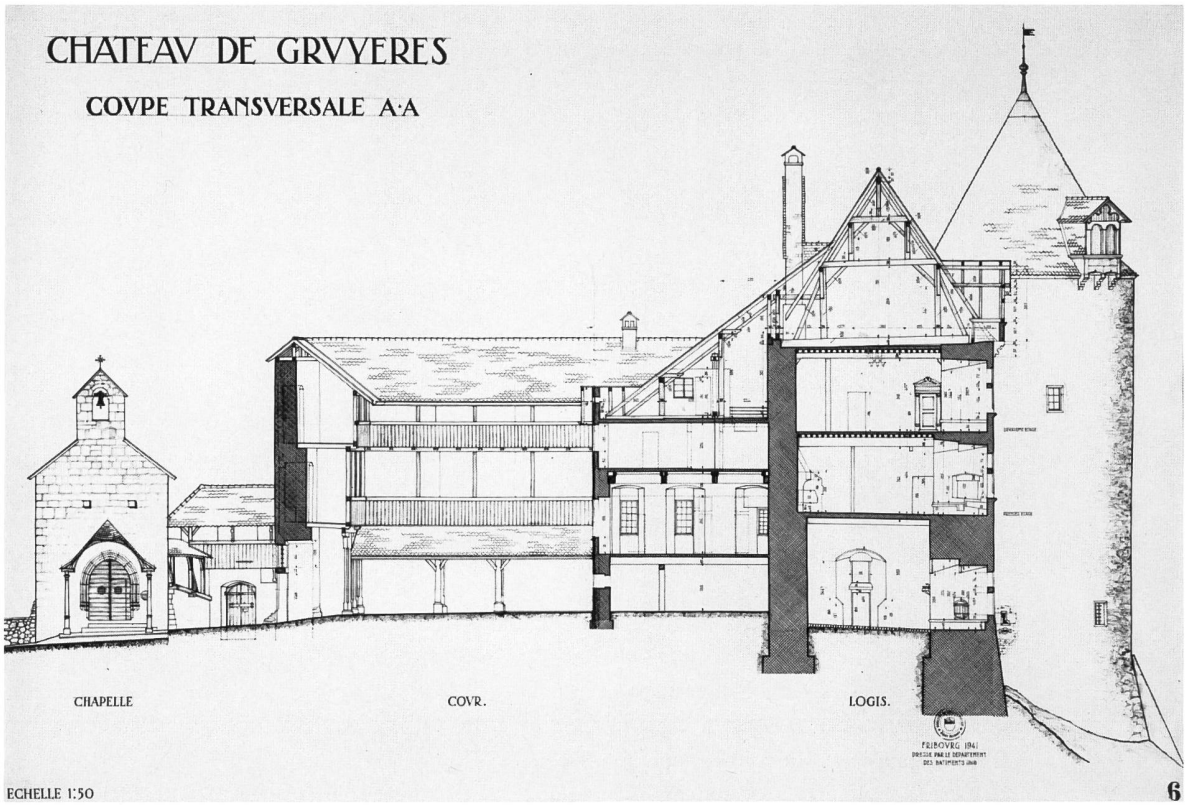

Fig. 174-175 Coupes du château de Gruyères, levées par le Département des bâtiments de l'Etat, 1941.
Abb. 174-175 Schnitte durch das Schloss Greyerz, aufgenommen vom kantonalen Baudepartement, 1941.