

Alpenpanoramen

Objektyp: **Group**

Zeitschrift: **Pestalozzi-Kalender**

Band (Jahr): **32 (1939)**

Heft [1]: **Schülerinnen**

PDF erstellt am: **12.07.2024**

Nutzungsbedingungen

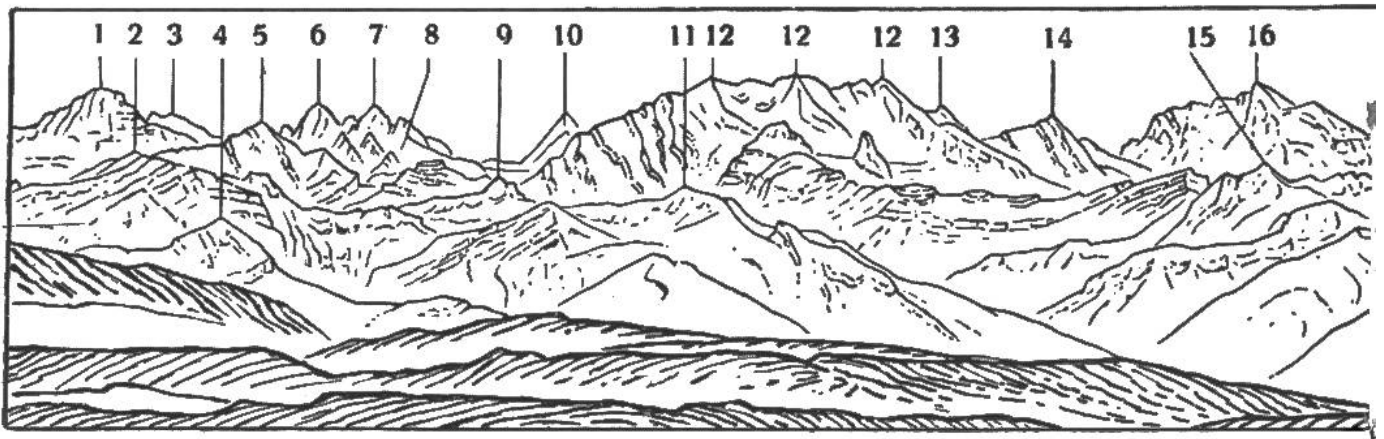
Die ETH-Bibliothek ist Anbieterin der digitalisierten Zeitschriften. Sie besitzt keine Urheberrechte an den Inhalten der Zeitschriften. Die Rechte liegen in der Regel bei den Herausgebern.

Die auf der Plattform e-periodica veröffentlichten Dokumente stehen für nicht-kommerzielle Zwecke in Lehre und Forschung sowie für die private Nutzung frei zur Verfügung. Einzelne Dateien oder Ausdrucke aus diesem Angebot können zusammen mit diesen Nutzungsbedingungen und den korrekten Herkunftsbezeichnungen weitergegeben werden.

Das Veröffentlichen von Bildern in Print- und Online-Publikationen ist nur mit vorheriger Genehmigung der Rechteinhaber erlaubt. Die systematische Speicherung von Teilen des elektronischen Angebots auf anderen Servern bedarf ebenfalls des schriftlichen Einverständnisses der Rechteinhaber.

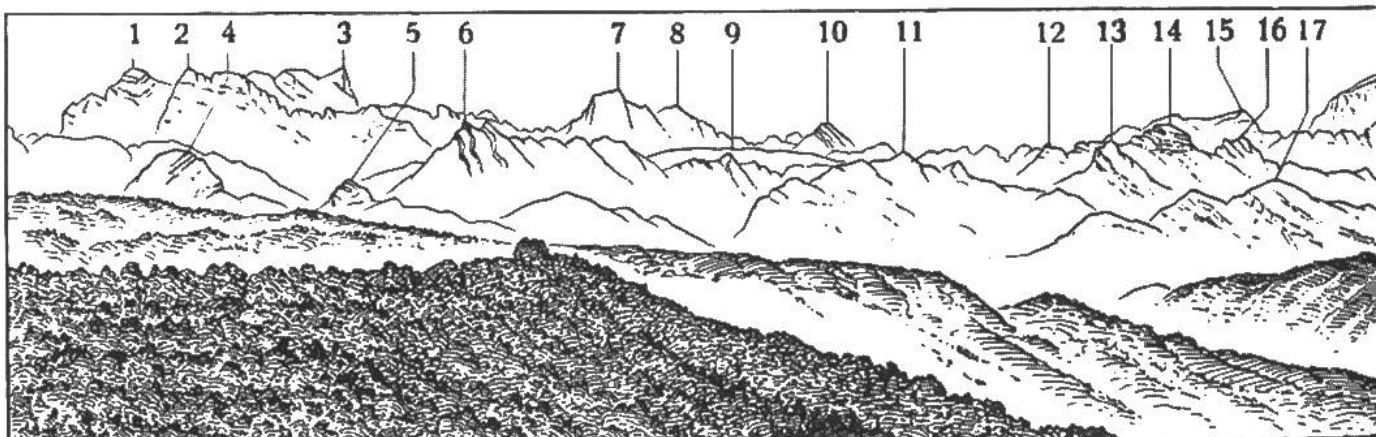
Haftungsausschluss

Alle Angaben erfolgen ohne Gewähr für Vollständigkeit oder Richtigkeit. Es wird keine Haftung übernommen für Schäden durch die Verwendung von Informationen aus diesem Online-Angebot oder durch das Fehlen von Informationen. Dies gilt auch für Inhalte Dritter, die über dieses Angebot zugänglich sind.



Alpenansicht (vom Weissenstein, 1294 m, bei Solothurn).

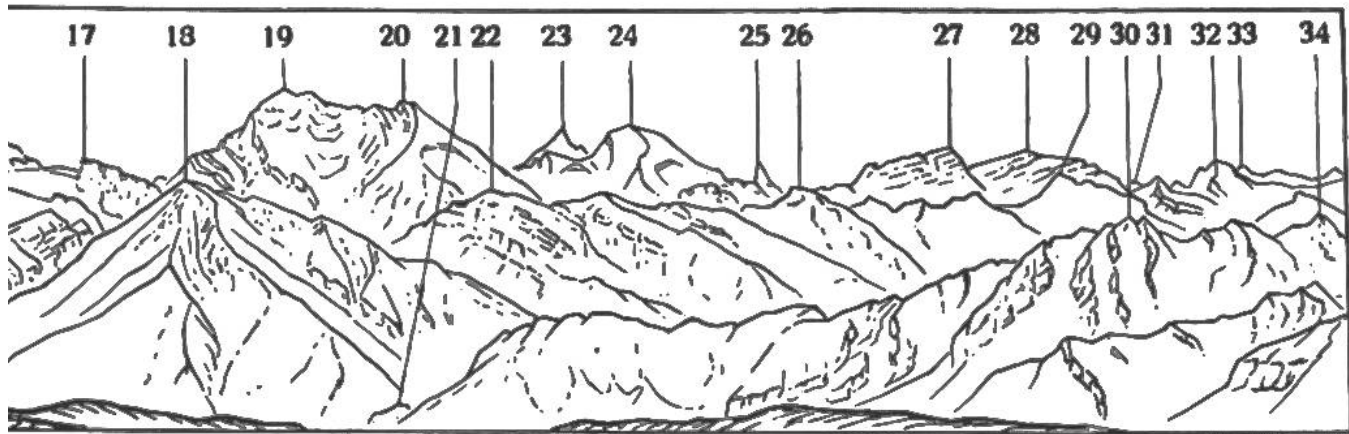
1. Breithorn	3779 m	9. Wild Andrist	2853 m
2. Schilthorn	2974 m	10. Bietschhorn	3953 m
3. Lötschent. Breithorn	3783 m	11. Dreispitz	2523 m
4. Morgenberghorn . . .	2252 m	12. Blümlisalp	3671 m
5. Tschingelspitz	3318 m	13. Oeschinenhorn . . .	3490 m
6. Tschingelhorn	3579 m	14. Fründenhorn	3367 m
7. Gspaltenhorn	3442 m	15. Aermighorn	2746 m
8. Büttlassen	3197 m	16. Doldenhorn	3650 m



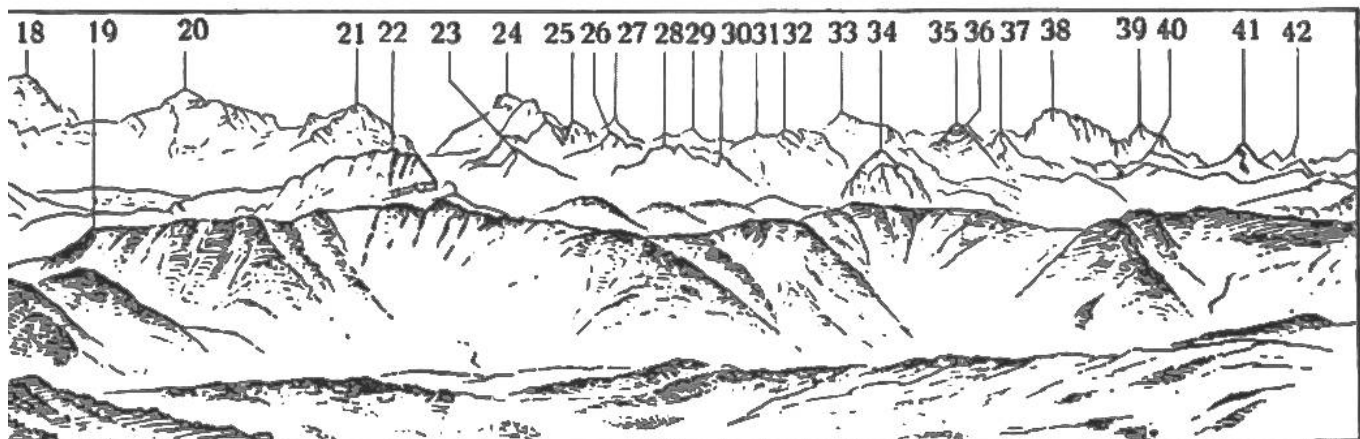
Alpenansicht von Zürich (vom Zürichberg 679 m).

1. Vrenelisgärtli	2907 m	11. Biet	1969 m
2. Ruchenglärnisch . .	2905 m	12. Schwarzstock	2202 m
3. Bächistock	2919 m	13. Twäriberg	2119 m
4. Grosser Aubrig . . .	1698 m	14. Drusberg	2285 m
5. Kleiner Aubrig . . .	1646 m	15. Bifertenstock	3426 m
6. Fluhberg	2071 m	16. Forstberg	2219 m
7. Böser Faulen	2804 m	17. Stock	1604 m
8. Eggstock	2459 m	18. Tödi	3623 m
9. Silberer	2317 m	19. Dreiländerstein . . .	1191 m
10. Pfannenstock	2575 m	20. Claridenstock	3270 m

Zeichnungen für den Pestalozzikalender von dem verstorbenen Topographen und



17. Fisistock	2949 m	26. Tschiparellen	2401 m
18. Niesen	2366 m	27.—28. Lohner : 27.	3005 m
19. Balmhorn	3711 m	28.	3055 m
20. Altels	3636 m	29. Hohniesen	2457 m
21. Burgfluh	990 m	30. Nüschleten	1988 m
22. Fromberghorn	2397 m	31. Pointe de Zinal	3806 m
23. Weisshorn	4512 m	32. Steghorn	3152 m
24. Rinderhorn	3457 m	33. Dent Blanche	4364 m
25. Zinal-Rothorn	4223 m	34. Solhorn	2028 m



21. Kammlistock	3238 m	32. Blümling	2440 m
22. Wasserberg	2344 m	33. Gross Ruchen	3136 m
23. Älpleregg	2528 m	34. Grosser Mythen	1902 m
24. Scheerhorn	3398 m	35. Faulen	2494 m
25. Schächentaler Windgälle	2767 m	36. Oberalpstock	3330 m
26. Hoch Pfaffen	2481 m	37. Rosstock	2463 m
27. Düssistock	3259 m	38. Grosse Windgälle	3192 m
28. Kinzerberg	2140 m	39. Kleine Windgälle	2988 m
29. Klein Ruchen	2949 m	40. Diepen	2225 m
30. Achselstock	2162 m	41. Rophaien	2081 m
31. Achselstöckli	2151 m	42. Piz Ner	3059 m

Reliefsteller S. Simon. — Zahlen nach der Siegfriedkarte der Eidgen Landestopographie