

Zeitschrift: Pestalozzi-Kalender
Band: 37 (1944)
Heft: [1]: Schülerinnen

Rubrik: Alpenpanoramen

Nutzungsbedingungen

Die ETH-Bibliothek ist die Anbieterin der digitalisierten Zeitschriften. Sie besitzt keine Urheberrechte an den Zeitschriften und ist nicht verantwortlich für deren Inhalte. Die Rechte liegen in der Regel bei den Herausgebern beziehungsweise den externen Rechteinhabern. [Siehe Rechtliche Hinweise.](#)

Conditions d'utilisation

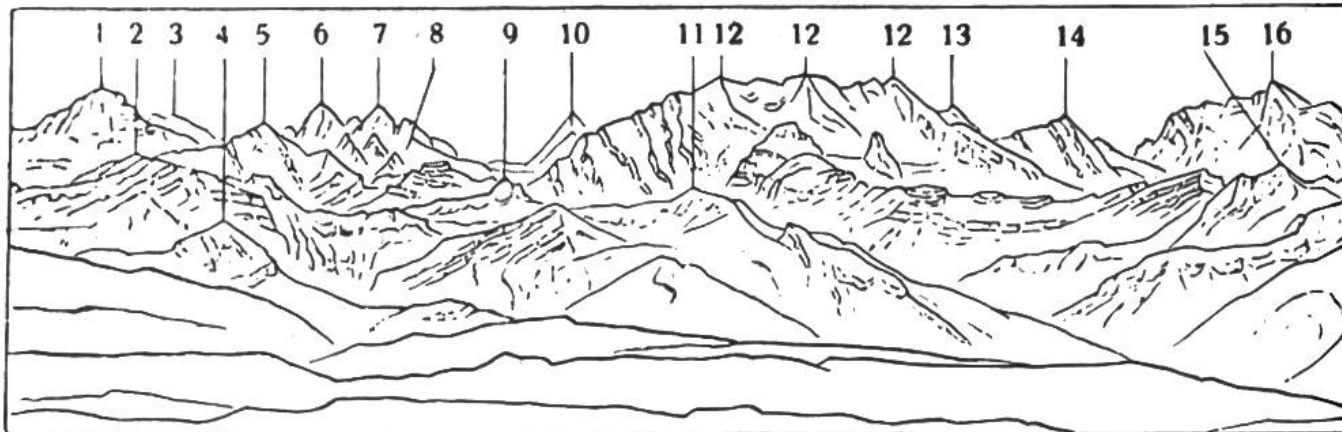
L'ETH Library est le fournisseur des revues numérisées. Elle ne détient aucun droit d'auteur sur les revues et n'est pas responsable de leur contenu. En règle générale, les droits sont détenus par les éditeurs ou les détenteurs de droits externes. [Voir Informations légales.](#)

Terms of use

The ETH Library is the provider of the digitised journals. It does not own any copyrights to the journals and is not responsible for their content. The rights usually lie with the publishers or the external rights holders. [See Legal notice.](#)

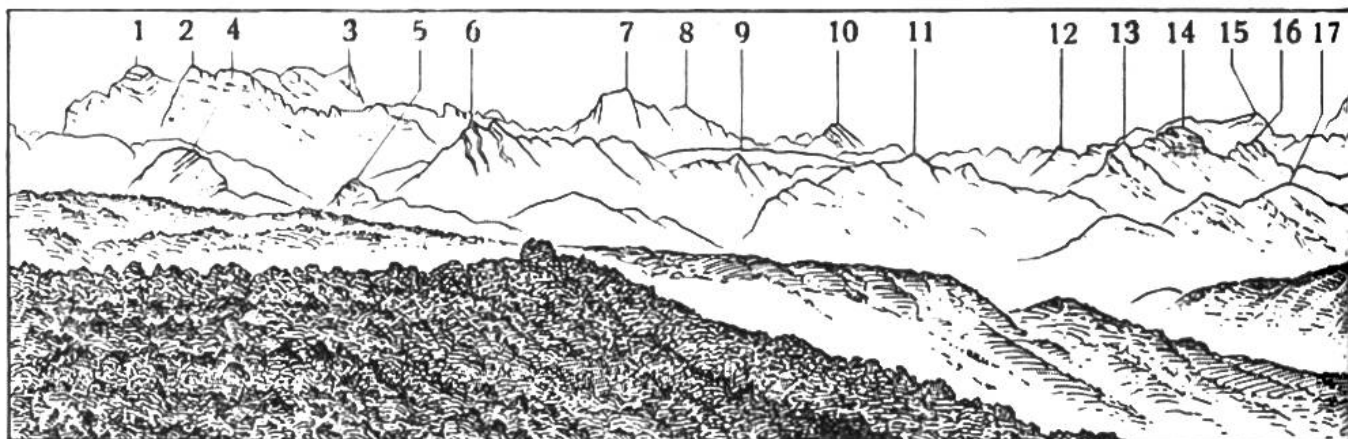
Download PDF: 09.11.2024

ETH-Bibliothek Zürich, E-Periodica, <https://www.e-periodica.ch>



Alpenansicht (vom Weissenstein, 1294 m, bei Solothurn).

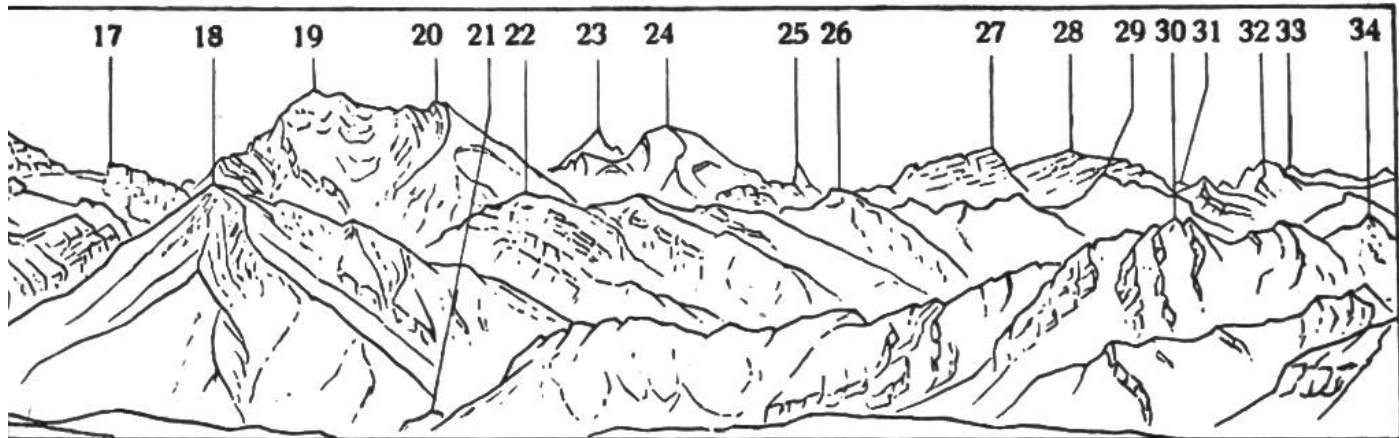
1. Breithorn	3779 m	9. Wild Andrist	2853 m
2. Schilthorn	2974 m	10. Bietschhorn	3953 m
3. Lötschent. Breithorn	3783 m	11. Dreispitz	2523 m
4. Morgenberghorn . . .	2252 m	12. Blümlisalp	3671 m
5. Tschingelspitz	3318 m	13. Oeschinenhorn . . .	3490 m
6. Tschingelhorn	3579 m	14. Fründenhorn	3367 m
7. Gspaltenhorn	3442 m	15. Aermighorn	2746 m
8. Büttlassen	3197 m	16. Doldenhorn	3650 m




Alpenansicht von Zürich (vom Zürichberg 679 m).

1. Vrenelisgärtli	2907 m	11. Biet	1969 m
2. Ruchenglärnisch . . .	2905 m	12. Schwarzstock	2202 m
3. Bächistock	2919 m	13. Twäriberg	2119 m
4. Grosser Aubrig	1698 m	14. Drusberg	2285 m
5. Kleiner Aubrig	1646 m	15. Bifertenstock	3426 m
6. Fluhberg	2071 m	16. Forstberg	2219 m
7. Böser Faulen	2804 m	17. Stock	1604 m
8. Eggstock	2459 m	18. Tödi	3623 m
9. Silberer	2317 m	19. Dreiländerstein . . .	1191 m
10. Pfannenstock	2575 m	20. Claridenstock	3270 m

Zeichnungen für den Pestalozzikalender von dem verstorbenen Relief-
 ersteller S. Simon. Die Höhenangaben sind dem topographischen Atlas



17. Fisistock	2949 m	26. Tschiparellen	2401 m
18. Niesen	2366 m	27.—28. Lohner: 27... 28...	3005 m / 3055 m
19. Balmhorn	3711 m	29. Hohniesen	2457 m
20. Altels	3636 m	30. Nüschleten	1988 m
21. Burgfluh	990 m	31. Pointe de Zinal	3806 m
22. Fromberghorn	2397 m	32. Steghorn	3152 m
23. Weisshorn	4512 m	33. Dent Blanche	4364 m
24. Rinderhorn	3457 m	34. Solhorn	2028 m
25. Zinal-Rothorn	4223 m		



21. Kammlistock	3238 m	32. Blümberg	2440 m
22. Wasserberg	2344 m	33. Gross Ruchen	3136 m
23. Äpleregg	2528 m	34. Grosser Mythen	1902 m
24. Scheerhorn	3398 m	35. Faulen	2494 m
25. Schächentaler Windgälle	2767 m	36. Oberalpstock	3330 m
26. Hoch Pfaffen	2481 m	37. Roßstock	2463 m
27. Düssistock	3259 m	38. Grosse Windgälle	3192 m
28. Kinzerberg	2140 m	39. Kleine Windgälle	2988 m
29. Klein Ruchen	2949 m	40. Diepen	2225 m
30. Achselstock	2162 m	41. Rophaien	2081 m
31. Achselstöckli	2151 m	42. Piz Ner	3059 m

(Siegfriedkarte) entnommen. Ausgangspunkt für die Höhenmessungen war der Granitfels Pierre du Niton (Genfersee) = 376,86 m (alter Wert).