

Alpenpanoramen

Objektyp: **Group**

Zeitschrift: **Pestalozzi-Kalender**

Band (Jahr): **39 (1946)**

Heft [2]: **Schüler**

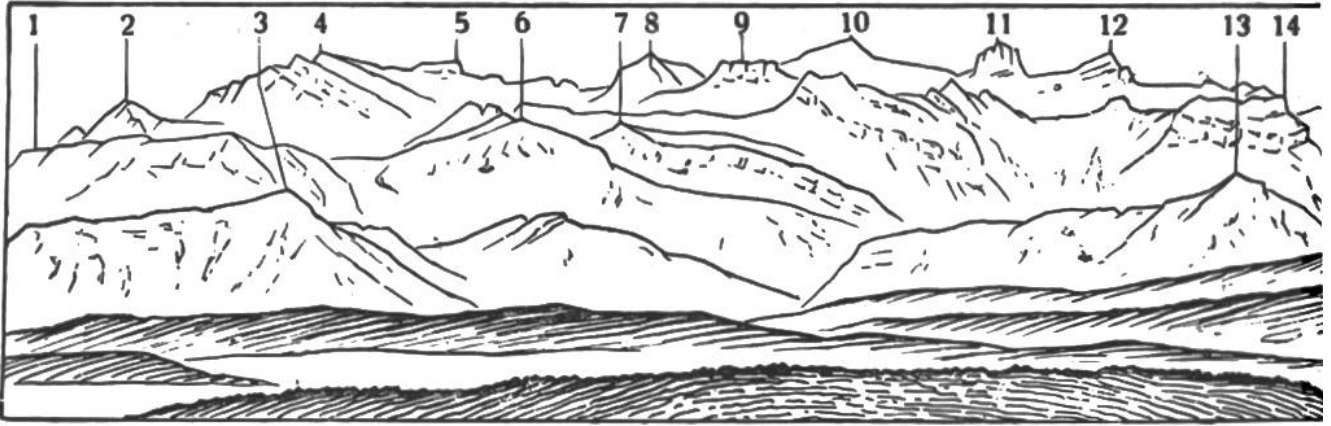
PDF erstellt am: **26.09.2024**

Nutzungsbedingungen

Die ETH-Bibliothek ist Anbieterin der digitalisierten Zeitschriften. Sie besitzt keine Urheberrechte an den Inhalten der Zeitschriften. Die Rechte liegen in der Regel bei den Herausgebern. Die auf der Plattform e-periodica veröffentlichten Dokumente stehen für nicht-kommerzielle Zwecke in Lehre und Forschung sowie für die private Nutzung frei zur Verfügung. Einzelne Dateien oder Ausdrucke aus diesem Angebot können zusammen mit diesen Nutzungsbedingungen und den korrekten Herkunftsbezeichnungen weitergegeben werden. Das Veröffentlichen von Bildern in Print- und Online-Publikationen ist nur mit vorheriger Genehmigung der Rechteinhaber erlaubt. Die systematische Speicherung von Teilen des elektronischen Angebots auf anderen Servern bedarf ebenfalls des schriftlichen Einverständnisses der Rechteinhaber.

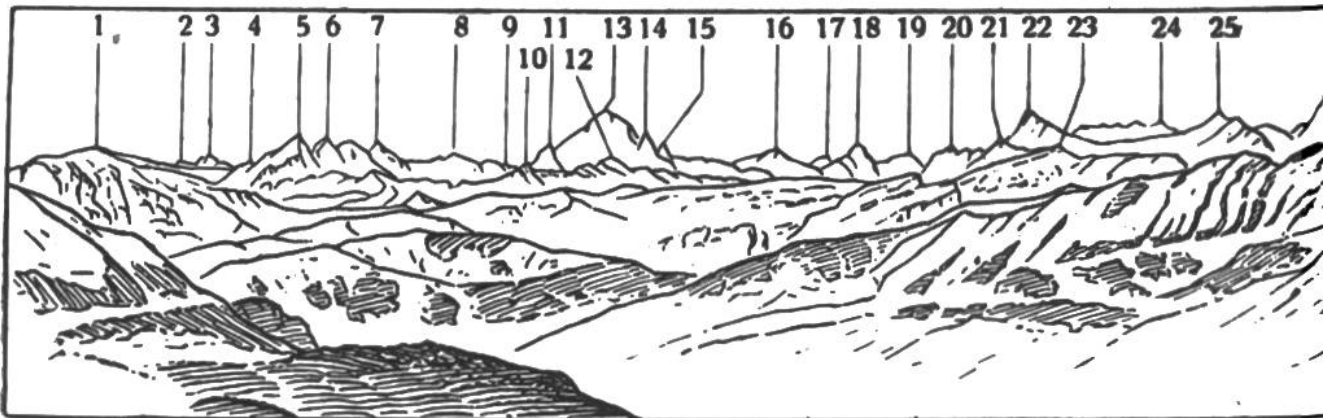
Haftungsausschluss

Alle Angaben erfolgen ohne Gewähr für Vollständigkeit oder Richtigkeit. Es wird keine Haftung übernommen für Schäden durch die Verwendung von Informationen aus diesem Online-Angebot oder durch das Fehlen von Informationen. Dies gilt auch für Inhalte Dritter, die über dieses Angebot zugänglich sind.



Ansicht der Unterwaldner Alpen (von der Frohburg, 845 m)

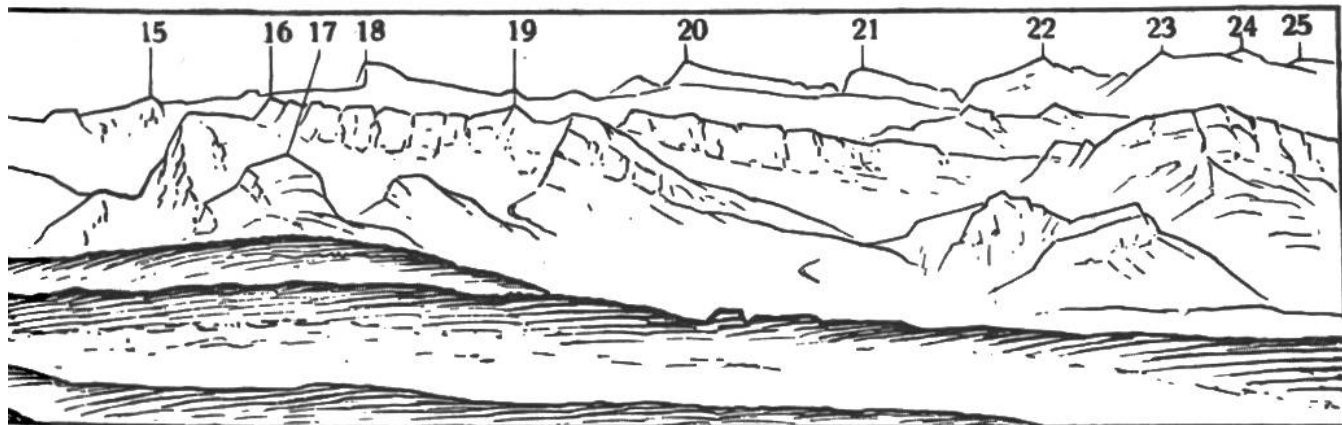
1. Schwalmis	2250 m	8. Engelberger Rot-	
2. Gitschen	2540 m	stock	2822 m
3. Buochserhorn	1810 m	9. Ruchstock	2815 m
4. Uri-Rotstock	2932 m	10. Schlossberg	3136 m
5. Blackenstock	2922 m	11. Gross Spannort ..	3202 m
6. Brisen	2408 m	12. Klein Spannort ..	3149 m
7. Kaiserstock	2518 m		



Alpenansicht vom Mont Blanc (vom Salève, 1384 m, bei Genf)

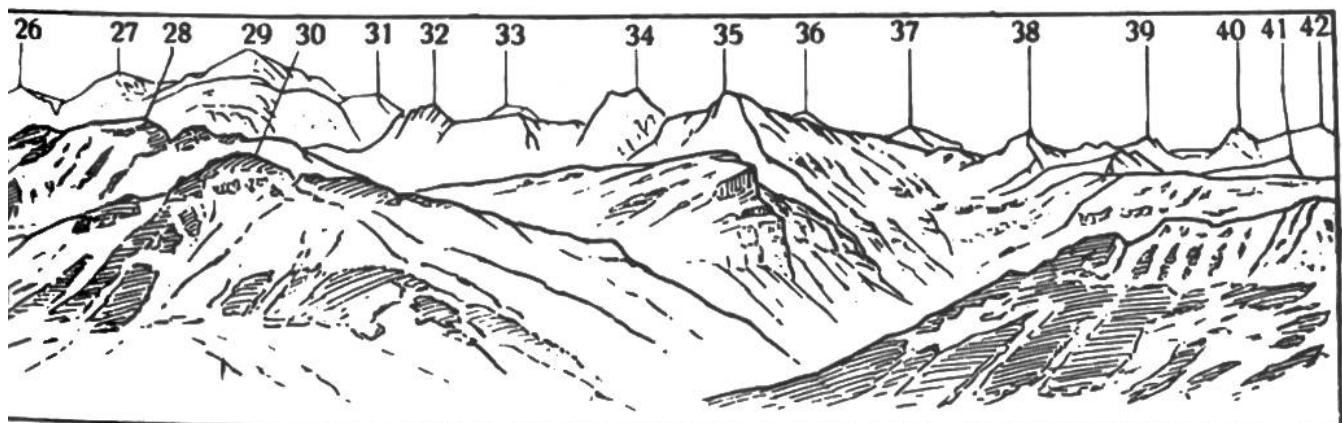
1. Buet	3098 m	11. Mont Dolent	3830 m
2. Aig. de la Varappe	3520 m	12. Tête à l'Ane	2804 m
3. Grande Fourche ..	3616 m	13. Aiguille Verte	4121 m
4. Aiguilles Forbes .	3483 m	14. Aiguille du Dru ..	3754 m
5. Aig. du Chardonnet	3824 m	15. Le Cardinal	3642 m
6. Aig. d'Argentière .	3905 m	16. Aiguille de Talèfre	3726 m
7. Tour Noire	3839 m	17. Aiguille de l'Ebou-	
8. Aiguilles Rouges		lement	3599 m
du Dolent	3694 m	18. Aig. de Lechaux .	3759 m
9. Aig. de l'Amône ..	3587 m	19. Petites Jorasses ..	3649 m
10. Pointe de Sales ..	2721 m	20. Le Grépon	3482 m

Zeichnungen für den Pestalozzkalender von dem verstorbenen Topographen und Reliefersteller



a, b. Olten aus, derselbe Ausblick wie vom Sälischlössli).

13. Stanserhorn	1901 m	19. Tomlishorn	2132 m
14. Wallenstöcke	2575 m	20. Sustenhorn	3512 m
15. Grassen	2946 m	21. Thierberg	3446 m
16. Esel	2123 m	22. Gwächtenhorn	3218 m
17. Klimsenhorn	1910 m	23. Dammastock	3634 m
18. Titlis	3243 m	24. Eckstock	3558 m
		25. Weiss Nollen	3433 m



21. Aig. de Blaitière	3522 m	32. Pointe du Midi	2656 m
22. Grandes Jorasses	4208 m	33. Pointe Percée	2752 m
23. Tête de Colloney	2692 m	34. Pointe Blanche	2438 m
24. Aiguille du Géant	4013 m	35. Pic de Jallouvre	2438 m
25. Aiguille du Midi	3842 m	36. Aig. des Glaciers	3815 m
26. Mont Blanc du Tacul	4248 m	37. Mamule	2426 m
27. Mont Maudit	4465 m	38. Grande Forclaz	2466 m
28. Bargy	2305 m	39. Petite Forclaz	
29. Mont Blanc	4807 m	40. Pointe du Grand Crêt	2515 m
30. Brezon	1879 m	41. Sommet	1998 m
31. Aig. de Bionnassay	4052 m	42. Tête Pelouse	2582 m

S. Simon. — Zahlen nach der Siegfriedkarte der Eidgen. Landestopographie und französischen Karten.