

Objektyp: **Advertising**

Zeitschrift: **Revue économique franco-suisse**

Band (Jahr): **54 (1974)**

Heft 3

PDF erstellt am: **14.08.2024**

Nutzungsbedingungen

Die ETH-Bibliothek ist Anbieterin der digitalisierten Zeitschriften. Sie besitzt keine Urheberrechte an den Inhalten der Zeitschriften. Die Rechte liegen in der Regel bei den Herausgebern. Die auf der Plattform e-periodica veröffentlichten Dokumente stehen für nicht-kommerzielle Zwecke in Lehre und Forschung sowie für die private Nutzung frei zur Verfügung. Einzelne Dateien oder Ausdrucke aus diesem Angebot können zusammen mit diesen Nutzungsbedingungen und den korrekten Herkunftsbezeichnungen weitergegeben werden. Das Veröffentlichen von Bildern in Print- und Online-Publikationen ist nur mit vorheriger Genehmigung der Rechteinhaber erlaubt. Die systematische Speicherung von Teilen des elektronischen Angebots auf anderen Servern bedarf ebenfalls des schriftlichen Einverständnisses der Rechteinhaber.

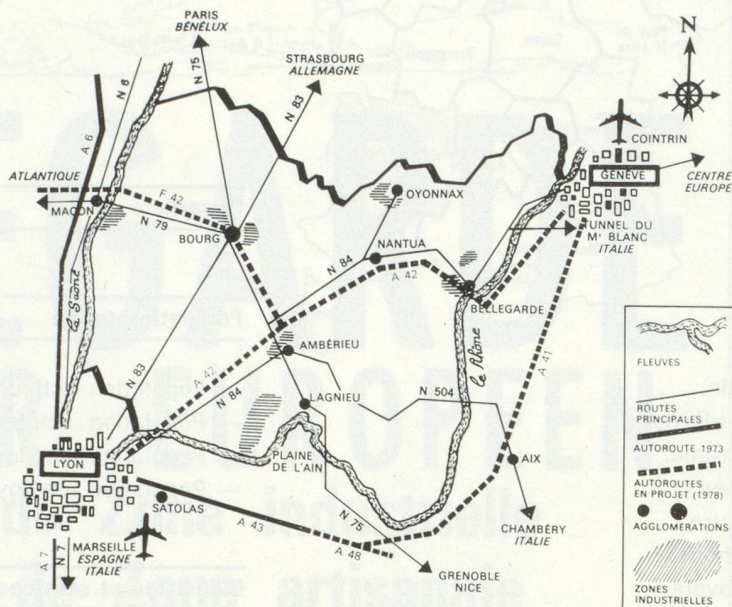
Haftungsausschluss

Alle Angaben erfolgen ohne Gewähr für Vollständigkeit oder Richtigkeit. Es wird keine Haftung übernommen für Schäden durch die Verwendung von Informationen aus diesem Online-Angebot oder durch das Fehlen von Informationen. Dies gilt auch für Inhalte Dritter, die über dieses Angebot zugänglich sind.

à la Frontière Suisse ...
... dans Rhône-Alpes

l'ain

Zones industrielles aménagées
Terrains industriels
Locaux industriels disponibles



DOCUMENTATION
RENSEIGNEMENTS
CONTACTS

Centre départemental d'Accueil des Industriels

3, place Pierre-Goujon, 01002 BOURG-EN-BRESSE - Tél. (74) 21-35-11

Aux portes de la Suisse RHONE-ALPES

Un potentiel d'aménagements urbains et industriels

Des structures d'accueil adaptées aux besoins
des investisseurs

Rhône-Alpes : huit départements - 43.700 km² -
5 millions d'habitants

Plus de 150 Zones Industrielles, totalisant 4.300 ha
dont la Zone de la Plaine de l'Ain (2.000 ha) en cours d'aménagement.

Importantes opérations d'urbanisation : la Part-Dieu à Lyon
(100.000 m² de commerces, 400.000 m² de bureaux), la Ville Nouvelle
de l'Isle d'Abeau, Villeneuve à Grenoble, Centre-Deux à St-Etienne.

Un réseau complet de voies de communications : autoroutes,
turbotrans, aéroport international de Satolas (Avril 1975),
voie fluviale Rhône-Rhin en cours d'aménagement.

Une main-d'œuvre qualifiée et abondante : plus de 2 millions de
travailleurs dont 300.000 cadres; un milieu favorable à l'innovation;
230 laboratoires ou centres de recherche; 13.000 chercheurs et
techniciens; 70.000 étudiants.

La première région industrielle de France après la région parisienne.
Prédominance de trois secteurs : industrie des métaux, industrie
des textiles, industrie chimique.



pour vous
implanter dans
la région
Rhône-Alpes

CRAI
Centre Régional
Rhône-Alpes
d'Accueil
et d'Information
des Industriels

Palais du Commerce
20, rue de la Bourse
69289 LYON CEDEX 1
Tél. (78) 42-58-73 à 75

A une heure d'avion, autour de Lyon, on trouve
212.000.000 de consommateurs.

Sans doute n'est-ce pas suffisant pour que vous installiez
votre quartier général ou votre usine française à Lyon. Le cadre
de vie et les facilités d'accès doivent être aussi passés en revue
et chaque entreprise est un cas particulier. Chaque dossier est
étudié séparément et conduit à une information objective
de l'entreprise.

Si vous venez nous voir, nous vous ferons découvrir
d'avion le site ou l'immeuble de bureaux qui vous conviennent.

Lorsque vous aurez choisi Lyon, nous vous aiderons
à recruter du personnel, à choisir un logement et aussi à connaître
des amis.

Pour nous, la recherche d'un site, c'est aussi
la recherche d'un style de vie.

La Direction du Développement Economique
de la Région Lyonnaise, à la Chambre de Commerce de Lyon,
peut vous informer. Dites lui simplement qui vous êtes, ce que
vous faites : elle vous documentera complètement, ira vous voir
ou mieux encore vous accueillera à Lyon.

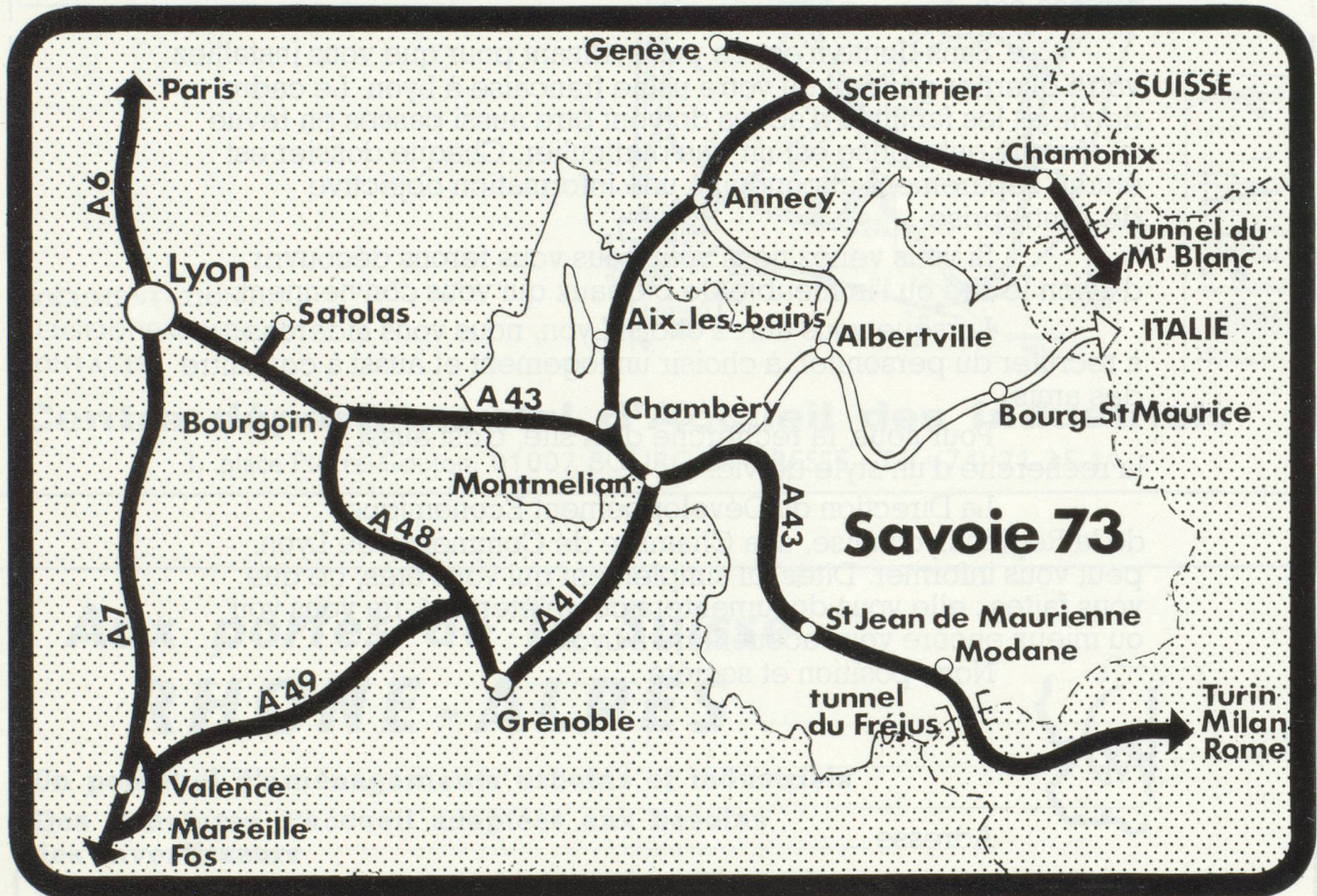
Nom, position et société _____

Adresse _____

Direction du Développement Economique de la Région Lyonnaise
Chambre de Commerce et d'Industrie de Lyon
20, rue de la Bourse 69289 Lyon Cedex 1 Telex : 31828 Cécomex

CHEFS D'ENTREPRISE

Demain la Savoie sera
le grand carrefour des autoroutes alpines



Pensez-y pour votre prochaine implantation

- Aujourd'hui la Savoie est la plaque tournante des grandes voies ferrées : Paris - Rome, Lyon - Milan, Genève - Méditerranée.
- Demain elle sera aussi le carrefour des autoroutes alpines desservant l'Allemagne, l'Italie, la Suisse.

Placée ainsi au centre des grands circuits d'échanges européens, la Savoie accueillera les industries, les commerces et les services qui sauront profiter de cette situation privilégiée, de l'attrait de ses sites et de la qualité de ses hommes.

Des zones industrielles et commerciales aménagées vous attendent.

Renseignements : Comité pour l'aménagement et l'expansion économique de la Savoie
7, rue Ronde - 73000 Chambéry, tél. (79) 34 24 45.

EN FRANCE, L'ISÈRE EST UN DÉPARTEMENT MUSCLÉ



nous le prouvons

La vitalité d'une région s'exprime avant tout par son développement économique. Le département de l'Isère est parmi ceux qui connaissent la plus forte expansion.


Dans les faits, cela se produit par l'aménagement de plus de 600 ha de zones industrielles, soit un investissement supérieur à 86 millions de francs pour les dix dernières années.

Nos clients sont aussi bien des entreprises nationales qu'internationales.

Ils nous ont fait confiance car nous offrons le choix le plus vaste aux prix les plus justes.

A VOUS AUSSI NOUS PROPOSONS NOS ZONES INDUSTRIELLES

Il y en aura certainement une qui enlèvera vos suffrages.

 **sadi**

(Société d'Aménagement du Département de l'Isère)

19, rue des Déportés du 11 Novembre 1943
38 100 GRENOBLE - Tél. (76) 87 21 15

Retournez-nous ce coupon
Mr. _____ Tél. _____
Société _____
Adresse _____
Souhaitez recevoir la documentation
détaillée sur les
Zones Industrielles
de l'Isère

28 hectares à 2 km de Paris qui dit mieux ?

Transférer son entreprise ? D'accord, mais où ?

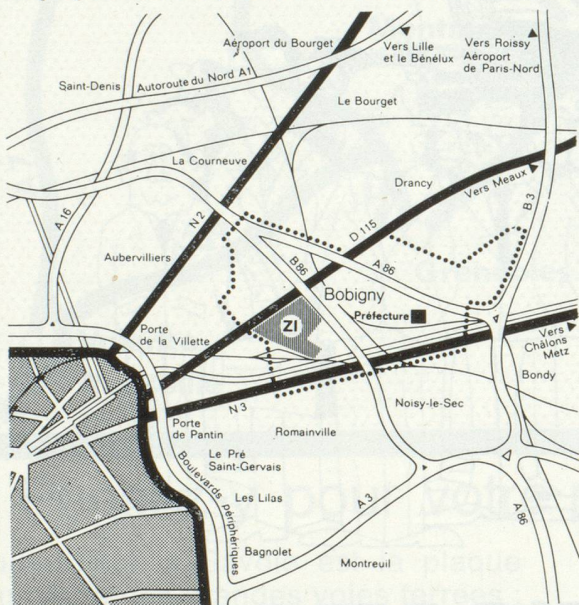
500 emplacements sont possibles, au moins, en France !

A l'Est, à l'Ouest ? Dans le Nord peut-être ? Pourquoi si loin ?

A Bobigny, Préfecture de la Seine-Saint-Denis, 28 hectares vous attendent !

A 2 kilomètres du Périphérique (Porte de Pantin), une Zone Industrielle

« urbaine » intégrée à la nouvelle ville de Bobigny avec tous ses équipements (administratifs, scolaires, commerciaux...).



■ Des terrains entièrement aménagés à partir de 1.000 m² ■ Une constructibilité de 60 % au sol et de 8 m³ par m² de terrain acquis. ■ De larges voies industrielles.

■ Electricité en basse et moyenne tension ■ Téléphone urbain raccordé au central "Villette" ■ Télex.


■ Des équipements sociaux ■ La main-d'œuvre la plus qualifiée de la Région parisienne.

■ Enfin, pas de taxe locale d'équipement.

■ Les projecteurs Cibié, Motobécane, la Polymécanique, Honeywell-Bull, Saviem, les Constructions de Clichy y sont déjà. Tout près... A 2 kilomètres de Paris.

La SEMARBO, organisme aménageur, met ses services à votre disposition pour vous conseiller et vous aider à résoudre vos problèmes (financement, agrément, permis de construire, logements, etc.).

**Pour recevoir une documentation complète,
sans engagement de votre part, écrivez ou téléphonez à :**
SEMARBO - 16, avenue Paul-Eluard, 93000 Bobigny
Téléphone : 844.23.86



Bobigny nouvelle ville