

[Planches]

Objektyp: **Appendix**

Zeitschrift: **Revue Militaire Suisse**

Band (Jahr): **22 (1877)**

PDF erstellt am: **21.07.2024**

Nutzungsbedingungen

Die ETH-Bibliothek ist Anbieterin der digitalisierten Zeitschriften. Sie besitzt keine Urheberrechte an den Inhalten der Zeitschriften. Die Rechte liegen in der Regel bei den Herausgebern.

Die auf der Plattform e-periodica veröffentlichten Dokumente stehen für nicht-kommerzielle Zwecke in Lehre und Forschung sowie für die private Nutzung frei zur Verfügung. Einzelne Dateien oder Ausdrucke aus diesem Angebot können zusammen mit diesen Nutzungsbedingungen und den korrekten Herkunftsbezeichnungen weitergegeben werden.

Das Veröffentlichen von Bildern in Print- und Online-Publikationen ist nur mit vorheriger Genehmigung der Rechteinhaber erlaubt. Die systematische Speicherung von Teilen des elektronischen Angebots auf anderen Servern bedarf ebenfalls des schriftlichen Einverständnisses der Rechteinhaber.

Haftungsausschluss

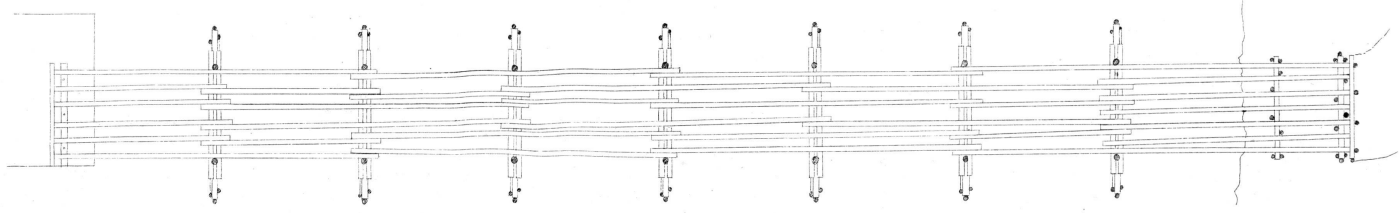
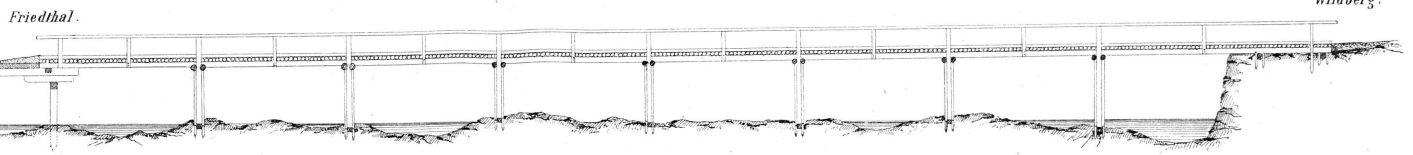
Alle Angaben erfolgen ohne Gewähr für Vollständigkeit oder Richtigkeit. Es wird keine Haftung übernommen für Schäden durch die Verwendung von Informationen aus diesem Online-Angebot oder durch das Fehlen von Informationen. Dies gilt auch für Inhalte Dritter, die über dieses Angebot zugänglich sind.

Pont provisoire à Friedthal.

Comp. de Sapeurs N° 7.

Service extraordinaire dans le Canton de Zurich, Juin 1876.

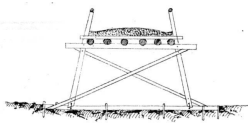
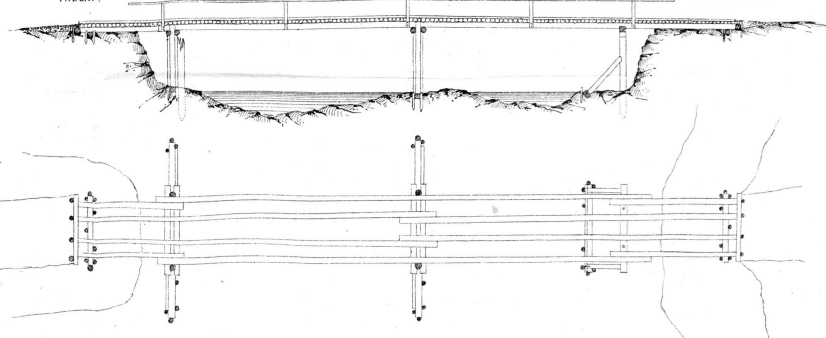
Echelle : 1:200.



Pont provisoire près de Tablat.

TABLAT.

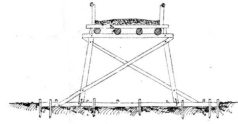
ROSENGARTEN.



Ponts à Friedthal et près de l'Au

Support du tablier.

1:200.



Pont près de Tablat.

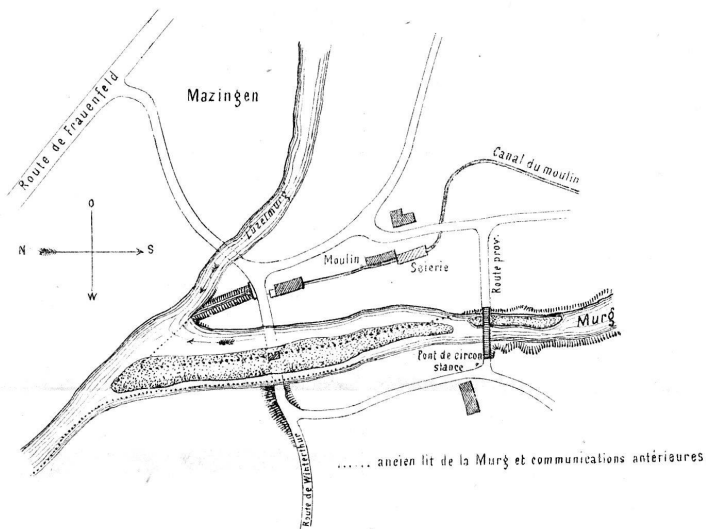
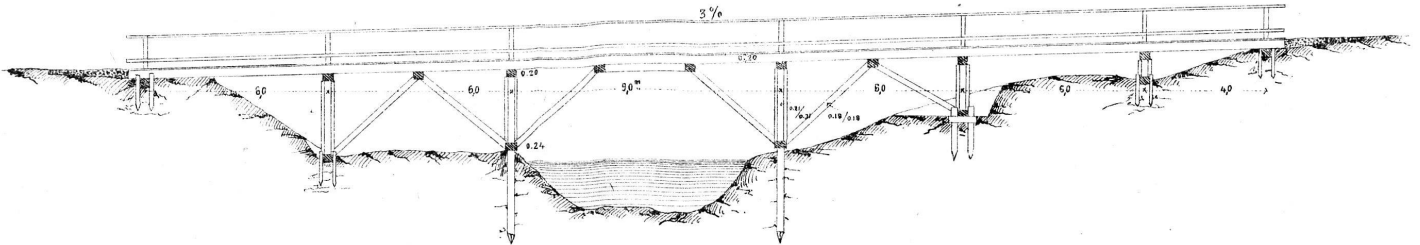
Support du tablier.

1:200.

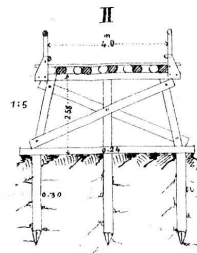
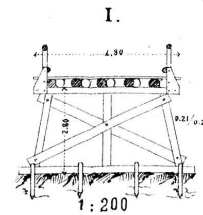
Pont de circonstance sur la Murq près Mazingen.

Comp. de Sapeurs N° 6. L.

Service extraordinaire en Thurgovie
Juin 1876.



Situation
Echelle 1:5000

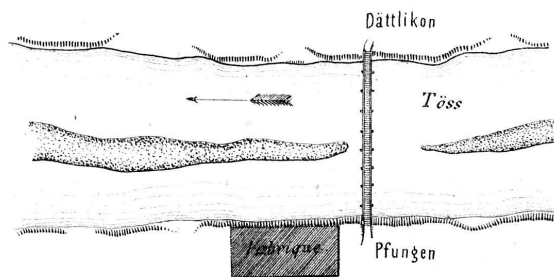


Types des supports.

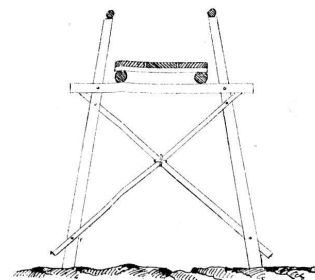
Passerelle près de Pfungen.

Comp. de Sapeurs N° 7. L.

Service extraordinaire dans le Canton de Zurich.



Situation.
1:2000.




Type de support

Pont d'ordonnance près de Glattfelden.

Comp. de Pontonniers N° 6.

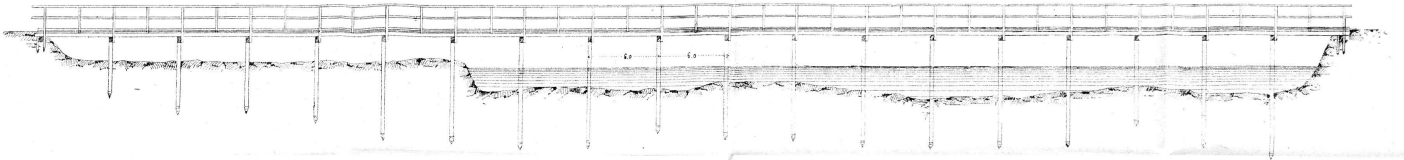
Service extraordinaire dans le Canton de Zurich. Juin 1876.

Echelle des } Longueur 1:400.
 } Hauteur 1:200.

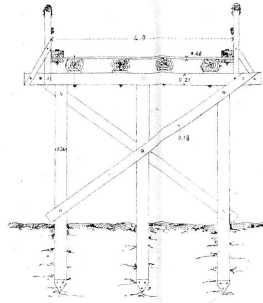
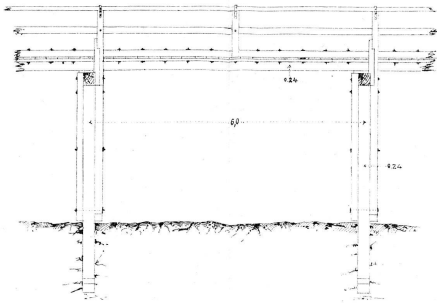


Pont sur pilotis à Glattfelden.

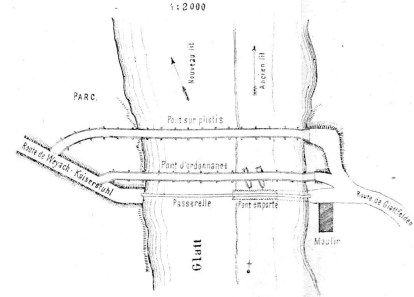
Echelle des } Longueur 1:400.
 } Hauteur 1:200.



Echelle 1:100.



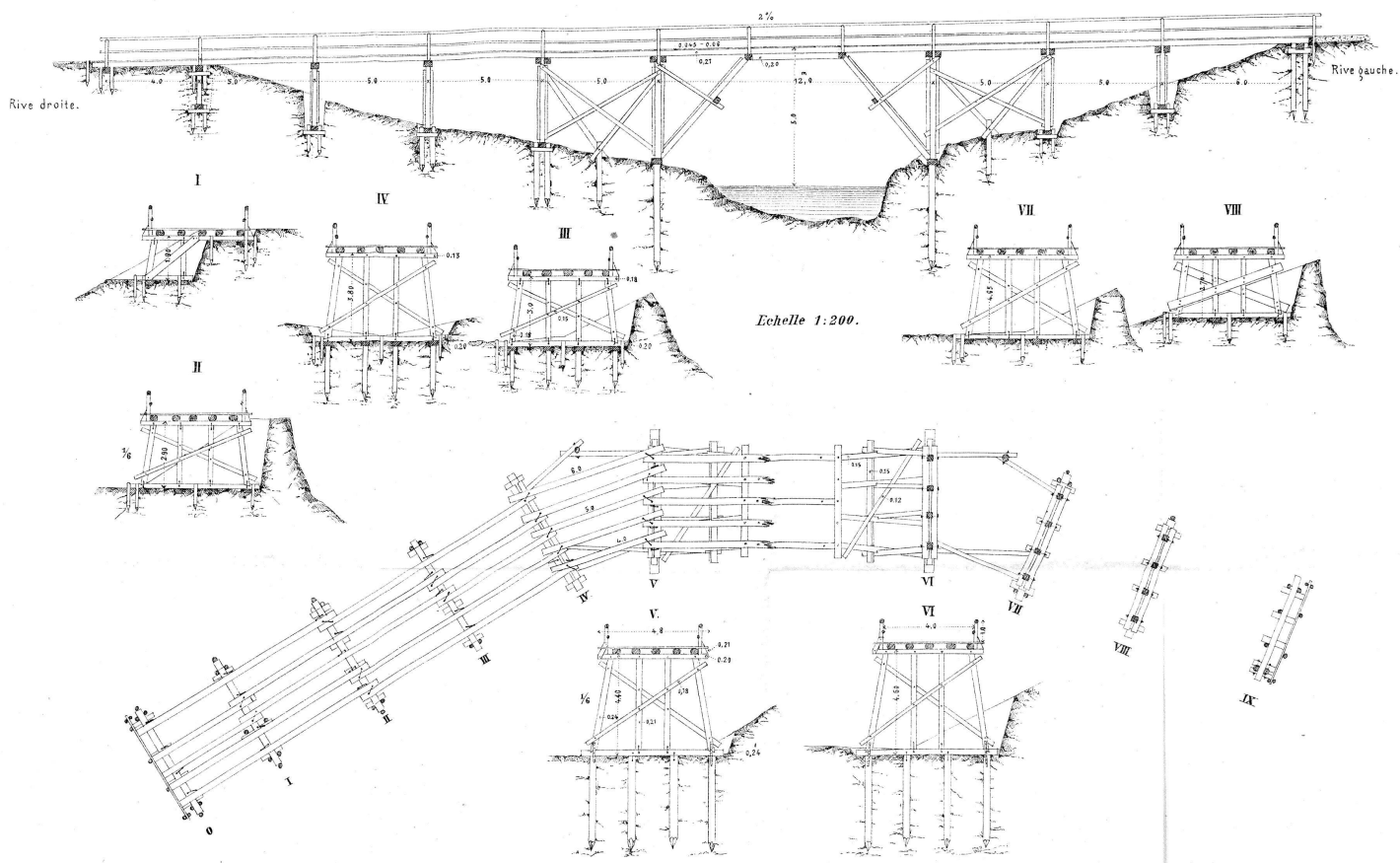
Situation.



Pont de circonstance sur la Lauche à Stettfurt.

Comp de Sapeurs N°. 6 L.

Service extraordinaire en Thurgovie Juin 1876.



Pont de circonstance sur la Lauche à Stettfurt.

Comp. de Sapeurs N° 6.L.

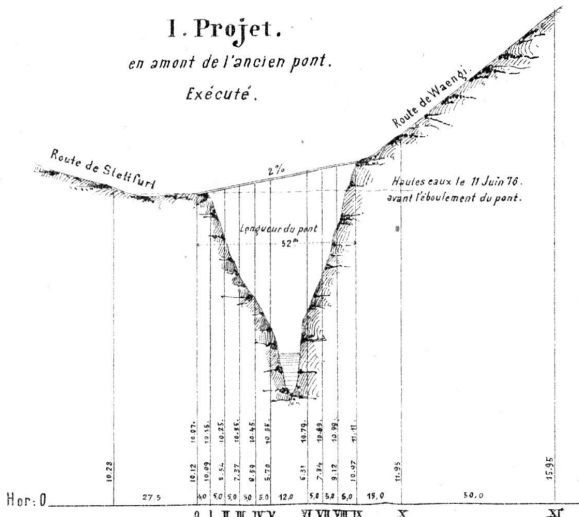
Service extraordinaire en Thurgovie
Juin 1876.

PROFILS EN LONG.

Longueurs 1:200 Hauteurs 1:200.

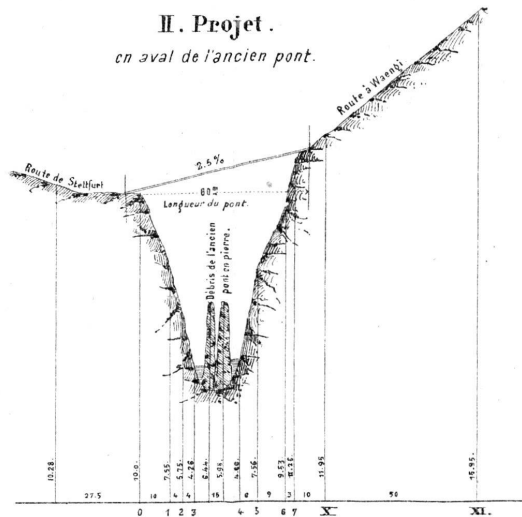
I. Projet.

en amont de l'ancien pont.
Exécuté.



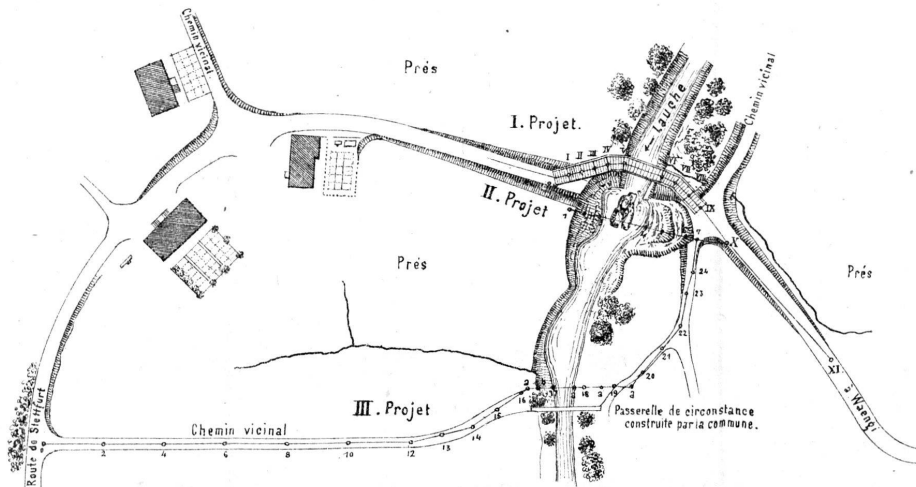
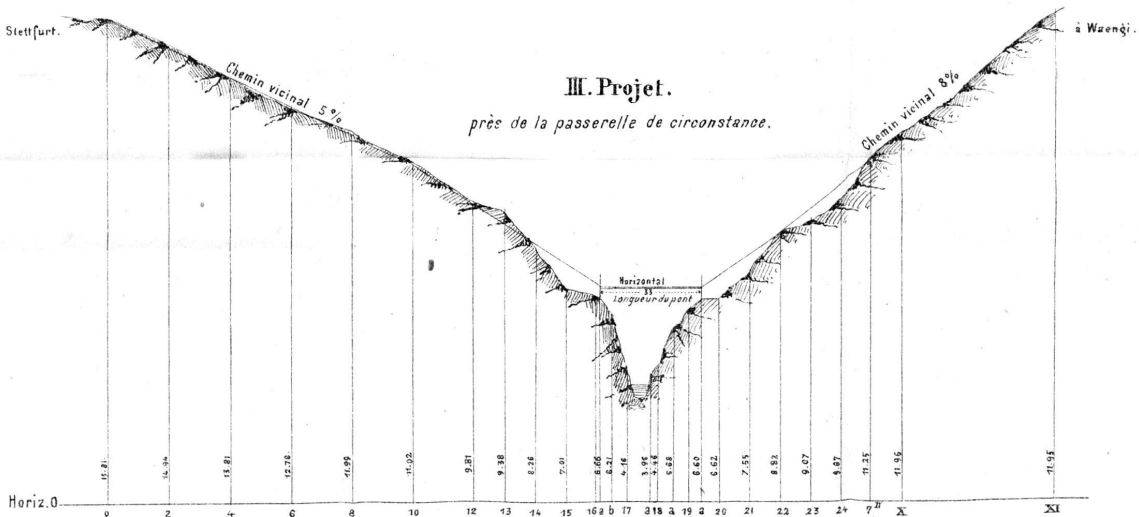
II. Projet.

en aval de l'ancien pont.



III. Projet.

près de la passerelle de circonstance.

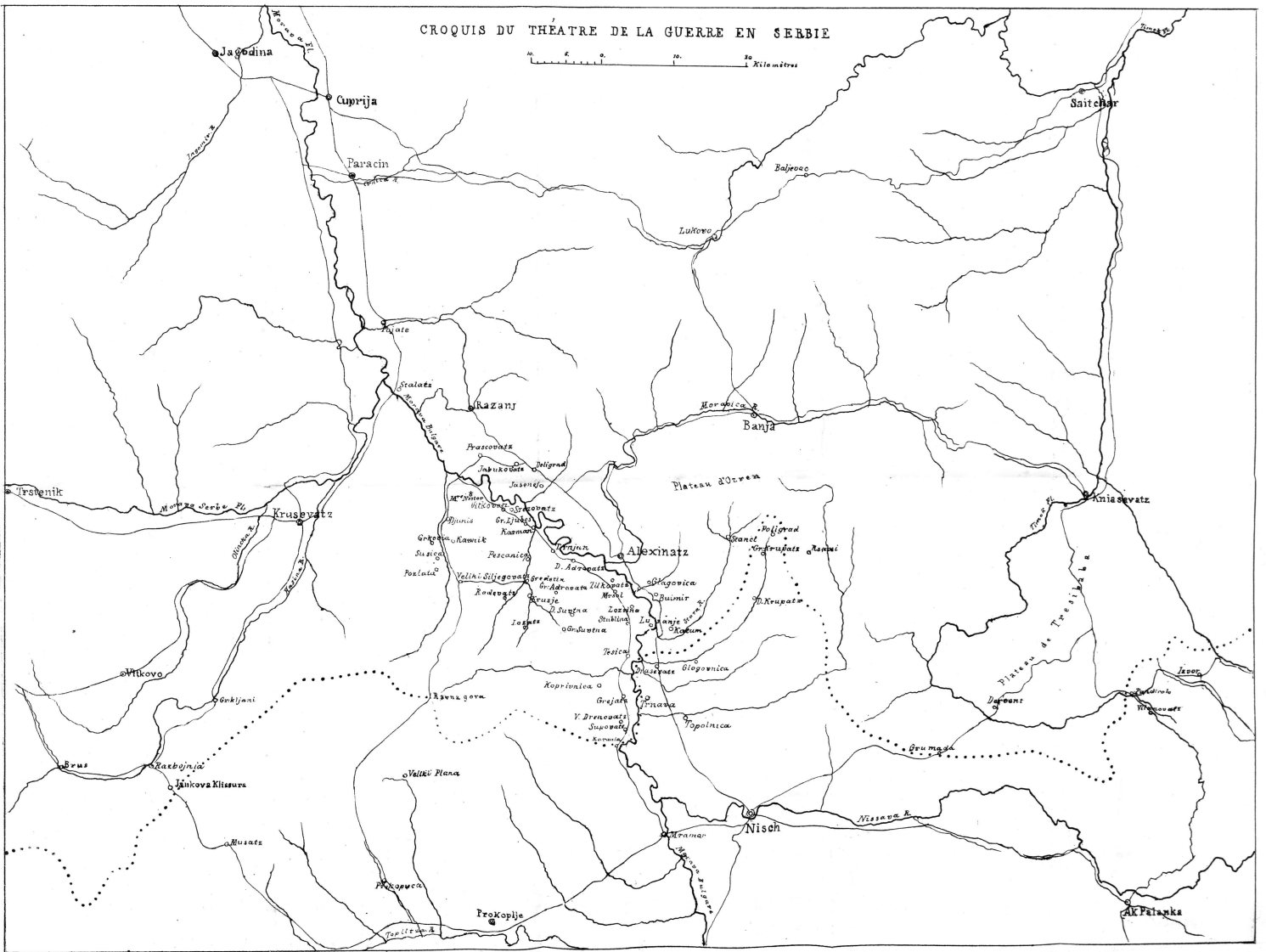


Situation

Echelle 1:2000.

CROQUIS DU THEATRE DE LA GUERRE EN SERBIE

0 10 20 30 Kilomètres

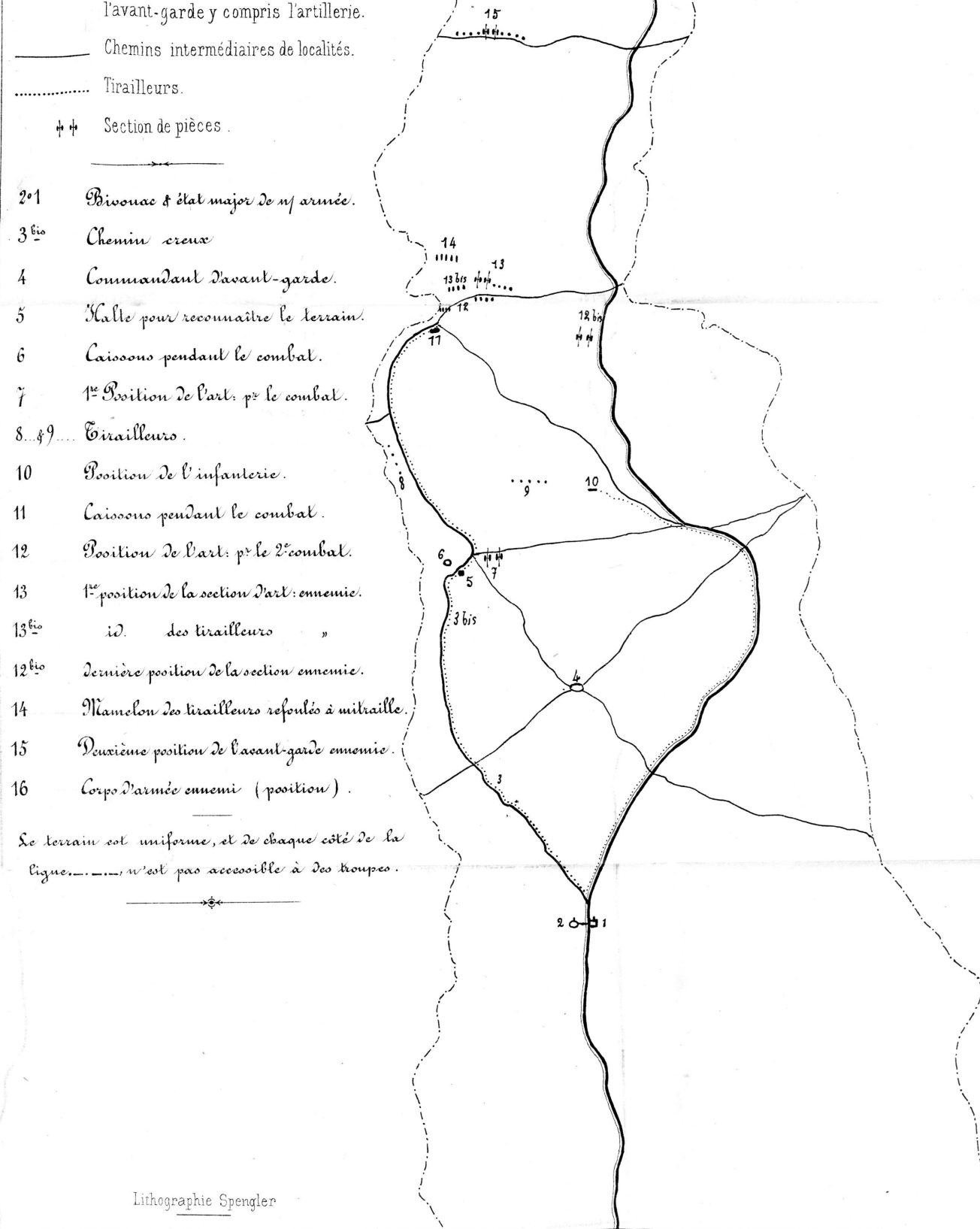


Légende.

- Lignes représentant le terrain sur lequel le combat a dû avoir lieu.
- ==== Route de 1^{re} classe.
- Route suivie par une partie de l'avant-garde.
- 3 ----- Route suivie par l'autre partie de l'avant-garde y compris l'artillerie.
- Chemins intermédiaires de localités.
- Tirailleurs.
- ♣♣ Section de pièces.

- 2°1 Bivouac & état major de *notre* armée.
- 3^{bis} Chemin creux
- 4 Commandant Avant-garde.
- 5 Halle pour reconnaître le terrain.
- 6 Caissos pendant le combat.
- 7 1^{re} Position de l'art. p^r le combat.
- 8...&9... Tirailleurs.
- 10 Position de l'infanterie.
- 11 Caissos pendant le combat.
- 12 Position de l'art. p^r le 2^e combat.
- 13 1^{re} position de la section d'art. ennemie.
- 13^{bis} id. des tirailleurs »
- 12^{bis} Dernière position de la section ennemie.
- 14 Mamelon des tirailleurs repoussés à mitraille.
- 15 Deuxième position de l'avant-garde ennemie.
- 16 Corps d'armée ennemi (position).

Le terrain est uniforme, et de chaque côté de la ligne..... n'est pas accessible à des troupes.





CARTE
 DU
THÉÂTRE DE LA GUERRE
 supplément
 à la
Revue Militaire Suisse
 1877

..... Frontières d'Etats
 ——— Chemins de fer
 ——— Routes et chemins
 Echelle de 200 Kilomètres.

E. Spengler.

MONTENEGRO



Aut. Spengler, Lausanne