

Zeitschrift: Bollettino della Società ticinese di scienze naturali
Band: 68 (1980)

Rubrik: Tavole

Nutzungsbedingungen

Die ETH-Bibliothek ist die Anbieterin der digitalisierten Zeitschriften. Sie besitzt keine Urheberrechte an den Zeitschriften und ist nicht verantwortlich für deren Inhalte. Die Rechte liegen in der Regel bei den Herausgebern beziehungsweise den externen Rechteinhabern. [Siehe Rechtliche Hinweise.](#)

Conditions d'utilisation

L'ETH Library est le fournisseur des revues numérisées. Elle ne détient aucun droit d'auteur sur les revues et n'est pas responsable de leur contenu. En règle générale, les droits sont détenus par les éditeurs ou les détenteurs de droits externes. [Voir Informations légales.](#)

Terms of use

The ETH Library is the provider of the digitised journals. It does not own any copyrights to the journals and is not responsible for their content. The rights usually lie with the publishers or the external rights holders. [See Legal notice.](#)

Download PDF: 06.10.2024

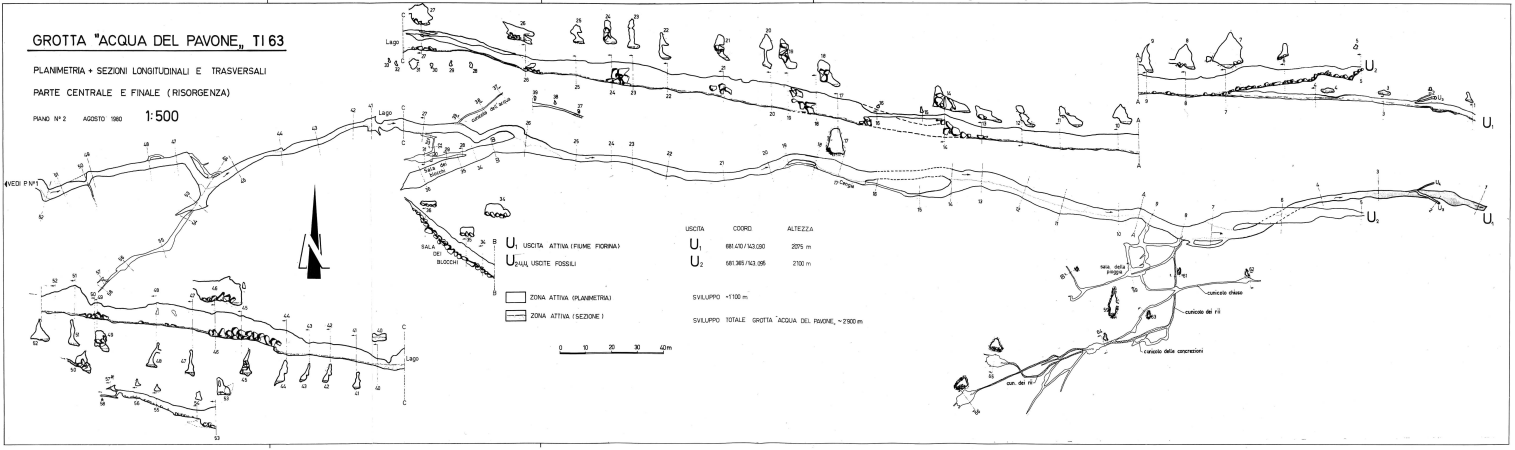
ETH-Bibliothek Zürich, E-Periodica, <https://www.e-periodica.ch>

GROTTA "ACQUA DEL PAVONE" T163

PLANIMETRIA + SEZIONI LONGITUDINALI E TRASVERSALI

PARTE CENTRALE E FINALE (RISORGENZA)

PIANO N° 2 AGOSTO 1980 1:500



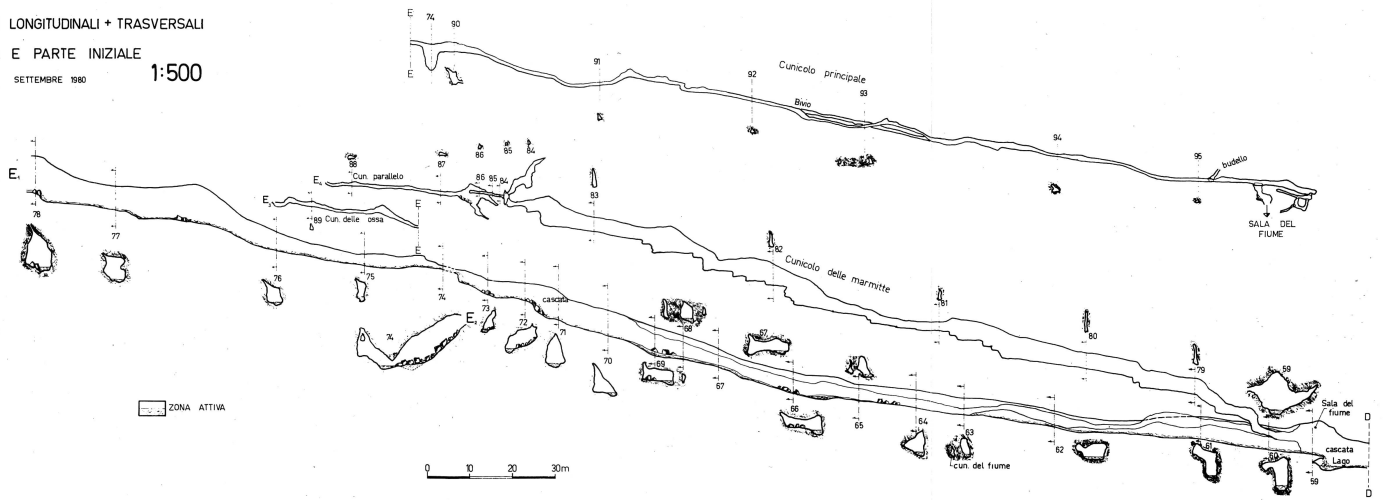
GROTTA "ACQUA DEL PAVONE", T163

SEZIONI LONGITUDINALI + TRASVERSALI

PERDITA E PARTE INIZIALE

PIANO N°3 SETTEMBRE 1980

1:500

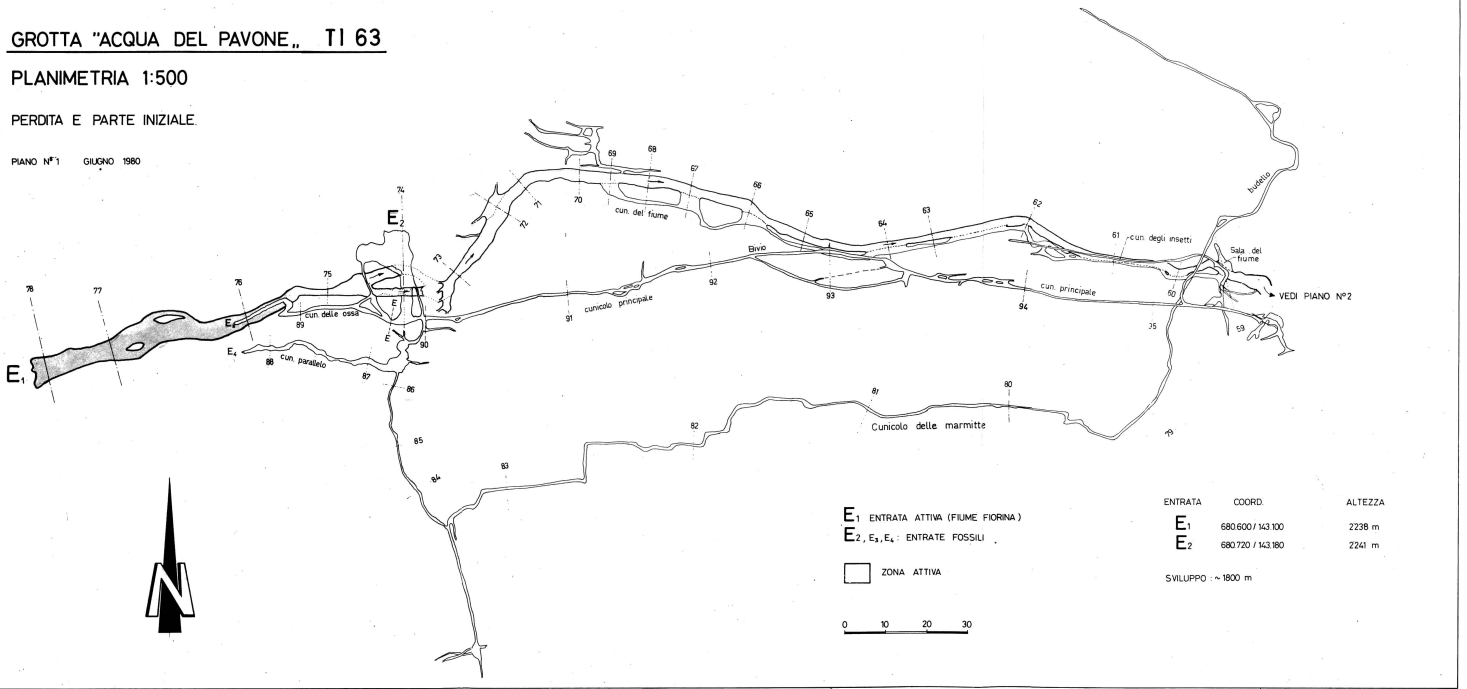


GROTTA "ACQUA DEL PAVONE,, TI 63

PLANIMETRIA 1:500

PERDITA E PARTE INIZIALE.

PIANO N°1 GIUGNO 1980



E₁ ENTRATA ATTIVA (FIUME FIORINA)
E₂, E₃, E₄: ENTRATE FOSSILI

□ ZONA ATTIVA

ENTRATA	COORD.	ALTEZZA
E ₁	680.600 / 143.100	2238 m
E ₂	680.720 / 143.180	2241 m

SVILUPPO : ~1800 m

