

Objektyp: **Advertising**

Zeitschrift: **Schweizerisches Schularchiv : Organ der Schweizerischen Schulausstellung in Zürich**

Band (Jahr): **2 (1881)**

Heft 8

PDF erstellt am: **06.08.2024**

Nutzungsbedingungen

Die ETH-Bibliothek ist Anbieterin der digitalisierten Zeitschriften. Sie besitzt keine Urheberrechte an den Inhalten der Zeitschriften. Die Rechte liegen in der Regel bei den Herausgebern. Die auf der Plattform e-periodica veröffentlichten Dokumente stehen für nicht-kommerzielle Zwecke in Lehre und Forschung sowie für die private Nutzung frei zur Verfügung. Einzelne Dateien oder Ausdrucke aus diesem Angebot können zusammen mit diesen Nutzungsbedingungen und den korrekten Herkunftsbezeichnungen weitergegeben werden. Das Veröffentlichen von Bildern in Print- und Online-Publikationen ist nur mit vorheriger Genehmigung der Rechteinhaber erlaubt. Die systematische Speicherung von Teilen des elektronischen Angebots auf anderen Servern bedarf ebenfalls des schriftlichen Einverständnisses der Rechteinhaber.

Haftungsausschluss

Alle Angaben erfolgen ohne Gewähr für Vollständigkeit oder Richtigkeit. Es wird keine Haftung übernommen für Schäden durch die Verwendung von Informationen aus diesem Online-Angebot oder durch das Fehlen von Informationen. Dies gilt auch für Inhalte Dritter, die über dieses Angebot zugänglich sind.

Inserate des Schweizerischen Schularchivs

Preis pro Zeile 25 Cts. für die gespaltene Zeile. | Aufträge nimmt die Annoncen-Expedition
Ausländische Inserate 25 Pfge. = 30 Cts. | von ORELL FÜSSLI & Co. in ZÜRICH entgegen.

Verlag von Issleib & Rietzschel in Gera.
27. sehr verbesserte und zum Theil neu bearbeitete Auflage:

Amthor und Issleib's VOLKS-ATLAS

in 40 Karten
herausgegeben von Fr. Riecke.

[208]

Preis 1 Mark.

Herausgeber und Verlagshandlung senden diesen Volksatlas abermals hinaus in die Schul- und Lehrerwelt. Hat auch die Zahl der Karten eine Vermehrung nicht erfahren können, so glauben wir doch, dass durch Neubearbeitung von 7 Karten der innere Werth des Werkes wieder bedeutend erhöht worden ist. Durch Darstellung der Planigloben auf einem Blatte wurde Raum gewonnen zu einer Karte, welche die Verbreitung der Wärme und der Menschenrassen zur Anschauung bringt. In einem Karton konnten ausserdem auf diesem Blatte die wichtigsten Gipfelhöhen der Erde zusammengestellt werden. Besondere Sorgfalt wurde auf ein entsprechendes Kolorit verwendet. Die Karte der Meeresströmungen suchten wir dadurch nutzbarer zu machen, dass auf derselben die ozeanischen Stromgebiete durch besondere Farbtöne bezeichnet wurden. Nr. 4, Erdansichten, gibt auf den Planigloben eine Uebersicht über Hoch- und Tiefland der Erde, ausserdem veranschaulicht sie die ungleiche Vertheilung von Wasser und Land. Neu bearbeitet wurden ferner Nr. 7 und 8, „Europa physikalisch und politisch“. Auf ersterer Karte haben wir durch verschiedene Schraffirung die Tiefen der Europa umgebenden Meere zur Anschauung gebracht und die Verbreitung einiger Kulturgewächse durch Linien bezeichnet; an passenden Stellen sind Höhen- und Tiefenzahlen eingetragen worden. Nr. 16. führt die Provinzen Ost- und Westpreussen in durchaus neuer Bearbeitung vor. Wir haben hier den Versuch gemacht, für die Terraindarstellung die Schraffen- und Höhenschichtenmanier zu verbinden. Endlich sind noch Nr. 21, „Niederlande“, und Nr. 30, „Skandinavien und Dänemark“, einer Neubearbeitung unterworfen worden. Nicht minder ist die „Bezeichnung der Aussprache fremder Namen“ völlig Neubearbeitet und bedeutend vermehrt worden.

Hatte schon die vorige (26.) Auflage gegen die früheren Ausgaben dieses Volksatlas sehr erhebliche, von der Kritik auch anerkannte und hervorgehobene Verbesserungen und Vorzüge aufzuweisen, so hoffen wir, dass die abermalige Neubearbeitung und Verbesserung dieser 27ten Auflage dazu beitragen wird, unserm Atlas eine immer weitere Verbreitung zu verschaffen. Wir werden auch fernerhin bemüht sein, auf dem betretenen Wege fortzuschreiten und der Schule ein immer vollkommeneres Lehrmittel darzubieten.

Herausgeber und Verlagshandlung.

Turneinrichtungen für Volksschulen und höhere Unterrichts-Anstalten.

Nach Beschlüssen des nordwestdeutschen Turnlehrervereines

bearbeitet von

[206]



P. Hagelberg.

Lehrer- und Turnlehrer der Realschule I. O. in Harburg.

Mit eingedruckten Holzschnitten und 3 Tafeln Zeichnungen, sowie einem Begleitwort vom Provinzial-Schulrath G. Spieker.

Inhalt: I. Einrichtung eines Turnplatzes für Volksschulen. 1. Einleitung. 2. Grundsätze, nach denen bei der gegebenen Zusammenstellung zu verfahren ist. 3. Bemerkungen zu den einzelnen Gegenständen. a. den Platz betreffend, b. die Geräthe betreffend. 4. Als Anhang: Plan eines Turnplatzes (Tafel III, B.) II. Einrichtungen von Turnhallen. 1. Als Einleitung die Resolution des nordwestdeutschen Turnlehrervereines über bedeckte Turnräume. 2. Einige Einrichtungen aus verschiedenen Orten. 3. Nähere Beschreibung der Halle der Realschule in Harburg. A. Die äussere Einrichtung betreffend, als: a. Zusammenhang mit dem Schulgebäude, b. Dielung und Reinigung, c. Heizung, d. Beleuchtung, e. Decke. B. Die Geräthe betreffend. 4. Eine einfachere Einrichtung für 20–30 Schüler. 5. Als Anhang: eine Privateinrichtung.

Dies Werk, soeben fertig geworden, wird von allen, die sich für Turnerei interessiren, dankbar aufgenommen werden.

 Helwing'sche Verlagsbuchhandlung, Hannover. 

Photographien aus dem Hoflich'schen Gypsmodellatelier stammend, als Zeichnungsvorlagen sehr zweckmässig, verkauft, um schnellen Absatz zu erzielen, das Stück à Fr. 1. — Partienweise billiger. Ansicht- und Catalogsendungen erfolgen auf Verlangen gratis und franco. (O 25 Sch.) [202]

Emil Ernst Schaffitz
Schaffhausen.

In 2. Auflage erschien soeben:

Neuester

Repetitions-Atlas

ein Hilfsmittel beim geographischen Unterricht

mit besonderer Rücksicht auf

Amthor und Issleibs Volks-Atlas

in fünf Kursen

zu je 24 Blättern in Farbendruck.

Preis complet 3 Mk. 75 Pf. (210)

Inhaltsverzeichnis:

- I. Kursus: **das Zeichnen der Umriss.** 24 Blätter in einem Hefte. Preis 75 Pf. (einzelne Karten à 4 Pf.)
- II. Kursus: **das Zeichnen der Flüsse.** 24 Blätter. Preis 90 Pf. (einzelne Karten à 4 Pf.)
- III. Kursus: **das Zeichnen der Gebirge.** 23 Blätter. Preis 75 Pf. (einzelne Karten à 4 Pf.)
- IV. Kursus: **das Zeichnen der einzelnen Länder.** (Kolorieren der politischen Grenzen). 24 Blätter. Preis 75 Pf. (einzelne Karten à 4 Pf.)
- V. Kursus: **das Zeichnen fertiger Karten.** (Gradnetz-atlas). 24 Bl. Preis 60 Pf. (einzelne Karten à 3 Pf.)

Verlag von Issleib & Rietzschel.

Bilder-Atlas

zur Weltgeschichte

nach Kunstwerken alter und neuer Zeit. 146 Tafeln gr. Folio mit über 5000 Darstellungen. Gezeichnet und herausgegeben von Professor **Ludwig Weisser**. Mit erläuterndem Text von Dr. **Heinr. Merz**. Zweite verbesserte Auflage. Vollständig in 25 Lieferungen à Fr. 1. 35.

Dieser Bilder-Atlas hat schon bei seinem erstmaligen Erscheinen wegen seiner Reichhaltigkeit und künstlerischen Ausführung allseitig die vollste Anerkennung hervorgerufen, konnte aber wegen der kostspieligen Herstellung und des hohen Preises von Fr. 106. 70 — gebunden Fr. 144. — die wohlberechtigte allgemeine Verbreitung nicht finden. Wir empfehlen denselben besonders noch den Abnehmern des **Andree'schen Handatlasses**, da der letztere in geographischer Hinsicht das leistet, was der **Weisser'sche Bilder-Atlas** in geschichtlicher und künstlerischer Beziehung bietet. [201]

Prospecte und die erste Lieferung stehen zur Einsicht zu Diensten. (O 20 L. A.)

Schweizerische Lehrmittelanstalt

Börsenstrasse **Zürich** Centralhof.

Im Verlage von **Gebrüder Karl und Nicolaus Benziger in Einsiedeln** ist soeben erschienen:

Die

Illustrierte Schweizer-Geographie

für Schule und Haus [198]

von

M. Waser,

Professor am schwyzerischen Lehrerseminar. 176 Seiten in 8^o, mit 80 Holzschnitten illustriert, nebst illustriertem Umschlag mit den Wappen der Kantone der Schweiz.

Preis mit Leinwandrücken stark gebunden Fr. 1. — In ganz Leinwand mit Gold- und Schwarzdruck Fr. 1. 50.

Der leichtfassliche und mit neuen statistischen Tabellen ergänzte Inhalt, die den gegenwärtigen Anforderungen der obern Primarschulen angepasste Behandlung, die bildliche Darstellung aller Kantons-Vororte, sowie der für Schulen beachtete billige Preis werden auch diesem neuen Schulbuche die verdiente gute Aufnahme sichern, wie sie dem unlängst im gleichen Verlage erschienenen Seitenstück „**Illustrierte Schweizergeschichte** von **J. Marty**“ geworden ist. Das Buch ist für die Einführung in den Volksschulen ganz besonders berufen.

Empfehle mein reichhaltiges Lager in

Fahnen & Flaggen

zur Dekoration bei Festlichkeiten, mieth- und kaufweise. — Billige Preise.

[184] **Frau Fröhlich-Dorrer,**
16, Seidengasse, ZÜRICH.

In unserm Verlage erschienen:

Neue Zeichenhefte

für Land- und Stadtschulen

von

F. Hoffmeyer,

Schulinspector in Harburg.

1. Heft: Netzzeichnen.
2. „ Netzzeichnen.
3. „ Punktzeichnen.
4. „ Die gerade Linie und der Winkel.
5. „ Geradlinige Figuren, Flächenmuster.
6. „ Die krumme Linie.

Preis à Heft 15 Pfg.

Die billigsten aller bisher erschienenen Zeichenhefte. Der grosse bisherige Absatz, die vielfachen amtlichen Empfehlungen beweisen die Brauchbarkeit der **Hoffmeyer'schen Zeichenhefte**. Bei Partiebestellungen hohen Rabatt. (205)

Hannover.

Helwing'sche Verlagsbuchhandlung.

|| Der Schönste ||

Robinson ist und bleibt immer noch der **Schweizerische**, dessen einzige vollständige Original-Prachtausgabe (12 Fr.) in allen soliden Buchhandlungen vorgelegt werden kann. Rother Prachtband mit dem weissen Kreuz. Verlag von **Orell Füssli & Co., Zürich.** (OF223V)

In meinem Verlage erscheint:

SCHULWANDKARTEN - CYCLUS

der

ausserdeutschen Länder Europa's.

Neu bearbeitete und vergrösserte Ausgabe

besorgt von

Emil Mayr, Kartograph.

Nr. 1.

Spanien und Portugal.

Massstab 1 : 1,000,000.

4 Blatt in lithographirtem Farbendruck.

Grösse 150 × 120 cm.

Preis 10 Mark, für das Aufziehen auf Leinwand und Mappe 4 Mark,
do. lackirt und mit polirten Stäben 5 M. mehr.

Desgleichen in italienischer Ausgabe:

Spagno e Portogallo.

Ausführung, Grösse und Preis wie vorstehend.

Ausgaben in andern Sprachen sind in Vorbereitung.

Wenn schon die erste Ausgabe dieses Wandkarten-Cyclus sich sehr rasch in den Schulen Eingang verschaffte, so dass einzelne Karten nahezu vergriffen sind, so darf ich wohl mit Sicherheit erwarten, dass diese in jeder Beziehung vervollkommnete Leistung auf kartographischem Gebiete von jeder Anstalt als ein willkommenes Lehrmittel begrüsst und angeschafft wird.

Auch die Arendts'sche Ausgabe, welche bereits in 9 Karten vollständig vorliegt, halte freundlicher Beachtung empfohlen. Bei Subscription auf den ganzen Cyclus ermässigt sich der Kartenpreis um je 2 Mark.



Miltenberg a. M.

F. Halbig,

[199]

Buch- und Lehrmittel-Handlung.

Neu! — Soeben erschien: — Neu!

 **Lieferung III** 

von

Kehr-Pfeiffer's

Bilder für den Anschauungsunterricht

nach den Hey-Specter'schen 50 Fabeln behandelt und mit erläuterndem Text
herausgegeben von

Dr. C. Kehr,

enthaltend:

**Bilder: „Hündchen und Böckchen“ — „Bär“
„Fuchs und Ente“.**

Preis der ganzen Lieferung 8 Fr. Preis jedes einzelnen Bildes Fr. 3. 20.
Gleichzeitig bringen wir auch die früher erschienenen

Lieferungen I und II


wieder in empfehlende Erinnerung.

Lieferung I enthaltend 3 Bilder: „Rabe“ — „Möpschen und Spitzchen“ — „Störche“.

Lieferung II enthaltend 3 Bilder: „Pferd und Sperling“ — „Wandersmann und Lerche“ —
„Knabe und Vogelnešt“.

Preis jeder Lieferung ebenfalls 8 Fr. und Preis des einzelnen Blattes Fr. 3. 20.

Jedes Blatt sauber auf Leinwand gezogen mit Stäben Fr. 6. —

 Interessenten sind freundlichst eingeladen, von den Bildern in unserer permanenten
Ausstellung im Centralhof Einsicht zu nehmen.

Schweizerische Lehrmittelanstalt,

Centralhof — **Zürich** — Börsenstrasse.

[197]

Die

Schulheftfabrik von J. Ehram-Peter

zur Sonne in Unterstrass bei Zürich

empfiehlt sich zur Abnahme jeder Art Hefte bestens, unter Zusicherung prompter und billigster Bedienung. (203)

NB. Wiederverkäufer erhalten hohen Rabatt.

3367^a Bei C. F. Gruner in Leipzig erscheint „Oeffentliches Börsenblatt“ oder der „Büchermarkt“; bringt 3367^a wöchentlich zwei mal ein vollständiges, sachlich geordnetes Verzeichniss aller soeben erschienenen Bücher (resp. neuen Auf-lagen), Karten, Musikalien, Broschüren, Kunstsachen etc. mit Angabe des Preises und Verlags. Das Blatt bringt Alles und wird daher Vielen, zumal der Preis sehr mässig ist, eine willkommene Gabe, jedem, der in literarischer Beziehung auf dem Laufenden bleiben will, unentbehrlich sein. Wir richten an Alle die Bitte, unser Unternehmen freundlichst unterstützen zu wollen, namentlich auch durch die Einsendung von kleinen Artikeln, Notizen, Kritiken und Urtheilen aller Art, die wir honoriren oder gratis aufnehmen. Insetate, die dreigespaltene Zeile à 15 Pfg., sowie Beilagen à 1000 3 Mark, finden die weiteste Verbreitung. Das Abonnement kann jederzeit erfolgen; frühere Nummern werden, soweit noch vorhanden, nachgeliefert. Das Blatt ist durch alle Buchhandlungen und Postämter zu beziehen. Probe-Nummern liefert jede Buchhandlung gratis. 3367 a ist die Nummer des Post-Catalogs. [204] 3367^a

Oeffentl. Börsenblatt

BÜCHERMARKT

vierteljährlich 1 Mark

Ein Wort an Alle,

die Französisch, Englisch, Italienisch oder Spanisch wirklich sprechen lernen wollen.

Gratis und franco zu beziehen durch die Rosenthal'sche Verlagshandlung in Leipzig. 183]

Kuhn-Kelly in St. Gallen Grosses Lager in ganz ächten Fröbel'schen Spielgaben und Beschäftigungsmitteln. Preisverzeichnisse gratis und franco. [200

Prämirt in Wien, Philadelphia u. Paris.

[185]

[M-1945-Z]

Tinten-Fabrik



Brunnschweiler & Sohn, St. Gallen.

Schultinte,
Tintenpulver, farbige Tinten, flüssigen Leim.

Depots

bei den Papierhandlungen; wo solche nicht vorhanden, beliebe man sich direkt an uns zu wenden.

Im Verlage der Hofbuchhandlung von G. M. Alberti in Hanau erschienen soeben in dritter Auflage:

Zeichenhefte mit Vorzeichnungen.

Ein praktischer Leitfaden für den Zeichenunterricht in der Volksschule. Mit Berücksichtigung der allgemeinen Bestimmungen vom 15. Oktober 1872.

Von Valentin Stoppel, Lehrer.

Ausgabe A: Vier Hefte à 30 Pf.

B: Acht „ à 18 „

Es ist ein vortreffliches Werk, wie ein dergartig zweckmässig angelegtes noch nicht existirt. (Posener Schulblatt.)

Die vorliegende Arbeit gehört 179]

Unstreitig zu den besten auf diesem Gebiete. (Mainzer Ztg.)

Die Verlagsbuchhandlung sendet Schulleitern und Lehrern bei beabsichtigter Einführung zur Prüfung gern ein Freiemplar und gewährt beim Partiebezug der Hefte hohen Rabatt.