

# Gestaltung der Kotel-Zone : Architekten Shlomo Aronson, Esther Niv-Krendel, Peter Bugod, Colin Frank

Autor(en): [s.n.]

Objektyp: **Article**

Zeitschrift: **Das Werk : Architektur und Kunst = L'oeuvre : architecture et art**

Band (Jahr): **60 (1973)**

Heft 1: **Israel**

PDF erstellt am: **17.09.2024**

Persistenter Link: <https://doi.org/10.5169/seals-87457>

## **Nutzungsbedingungen**


Die ETH-Bibliothek ist Anbieterin der digitalisierten Zeitschriften. Sie besitzt keine Urheberrechte an den Inhalten der Zeitschriften. Die Rechte liegen in der Regel bei den Herausgebern.

Die auf der Plattform e-periodica veröffentlichten Dokumente stehen für nicht-kommerzielle Zwecke in Lehre und Forschung sowie für die private Nutzung frei zur Verfügung. Einzelne Dateien oder Ausdrucke aus diesem Angebot können zusammen mit diesen Nutzungsbedingungen und den korrekten Herkunftsbezeichnungen weitergegeben werden.

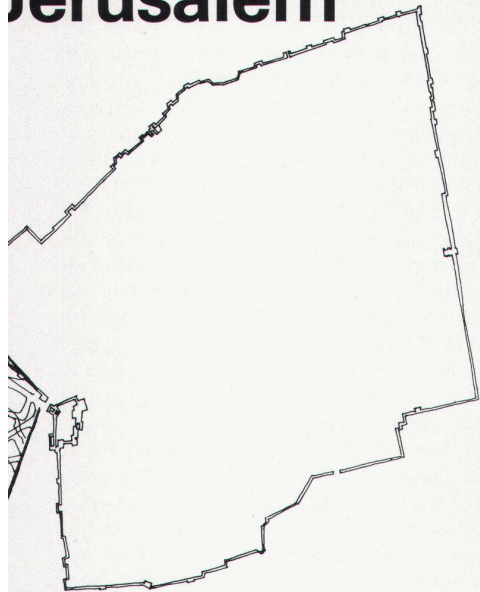
Das Veröffentlichen von Bildern in Print- und Online-Publikationen ist nur mit vorheriger Genehmigung der Rechteinhaber erlaubt. Die systematische Speicherung von Teilen des elektronischen Angebots auf anderen Servern bedarf ebenfalls des schriftlichen Einverständnisses der Rechteinhaber.

## **Haftungsausschluss**

Alle Angaben erfolgen ohne Gewähr für Vollständigkeit oder Richtigkeit. Es wird keine Haftung übernommen für Schäden durch die Verwendung von Informationen aus diesem Online-Angebot oder durch das Fehlen von Informationen. Dies gilt auch für Inhalte Dritter, die über dieses Angebot zugänglich sind.



## Jerusalem

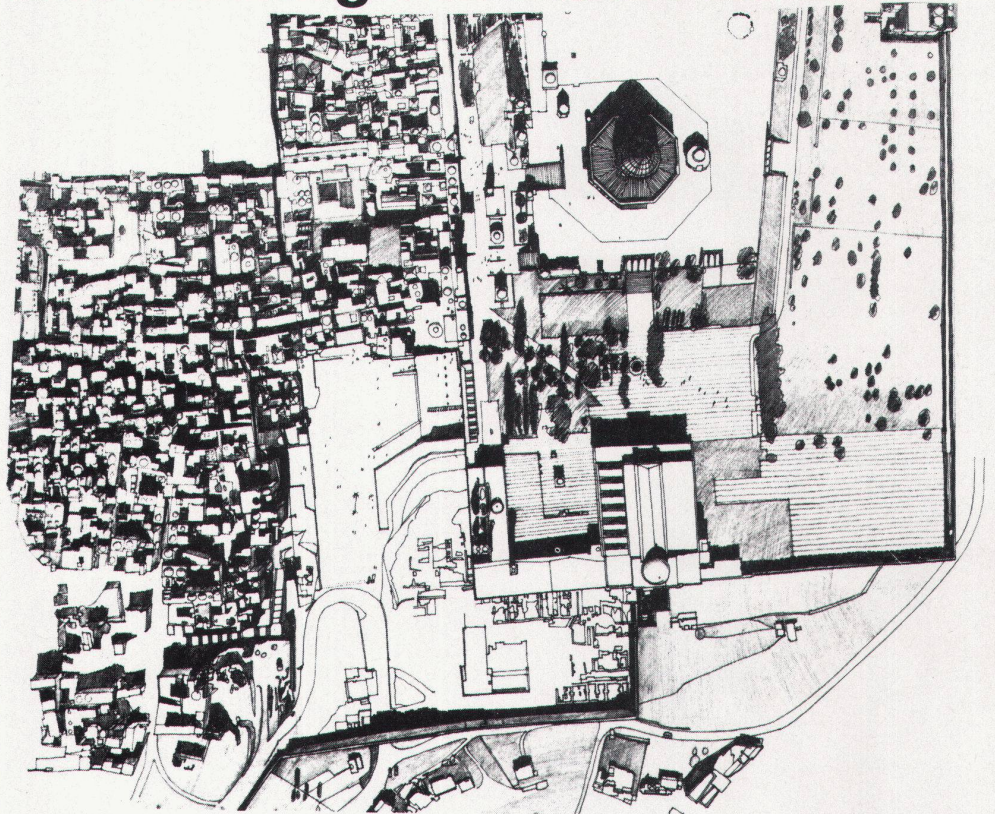


The project began with the drawing of a number of "perspectivist panoramas". These were then incorporated in plans yielding a "visual geography" of the city. One of these plans shows the visual focus points of the present city. However, it not only shows the focus points (= highest elevations or buildings), but it reveals that these points possess a certain regular relationship to one another: The distance between the chief elevations amounts to 750–850 meters, between the secondary focus points 300–400 meters.

The proposal of the planning team: In the axes between the focus point at the Old City and the given chief elevations on the periphery, there could very well be erected tower-like high-risers, but no high-rise elongated blocks. Nevertheless, recently constructed high-rise buildings have already negated this concept, so that the planners have limited themselves to a basic restriction of building height to seven stories. ■



## Gestaltung der Kotel-Zone



Architekten: Shlomo Aronson, Esther Niv-Krendel, Peter Bugod, Colin Frank

Die Kotel-Zone mit der Westmauer am Fuss des Tempelberges ist der Juden wichtigstes Heiligtum. Nach dem Sechstagekrieg wurde das Gebiet gesäubert und als Gebetsstätte freigegeben. So, wie der Platz sich jetzt darbietet, entspricht er aber nicht der Bedeutung, die ihm in der jüdischen Welt zukommt. Das Architektenteam Aronson / Niv-Krendel / Bugod / Frank (archäologischer Berater Johanan Minsker), das den Auftrag zur Neugestaltung erhielt, verglich anhand von maßstäblichen Plänen das Kotel-Gebiet mit der Piazza San Marco in Venedig und schlug nach eingehenden Studien vor, das Niveau des Platzes auf den Stand zur Zeit des Königs Herodes (ca. 7 m tiefer) hinabzusetzen. ■

### Conception de la zone Kotel

Dans la zone Kotel, le mur délimitant le Temple à l'ouest est un lieu sacro-saint pour le peuple juif. Après la Guerre des Six Jours, cette zone a fait l'objet d'un «nettoyage» afin qu'elle redeviennne un lieu de prière. La conception actuelle de la place ne correspond toutefois pas à la signification que lui assigne le monde judaïque. L'équipe d'architectes Aronson/Niv-Krendel/Bugod/Frank (conseiller archéologique Johanan Minsker), chargée de la nouvelle conception, a comparé (sur la base de plans à l'échelle) la zone Kotel avec la place Saint-Marc à Venise. Après des études approfondies, elle a proposé de ramener la place au niveau de l'époque du roi Hérode, soit 7 m plus bas. ■

Die Kotelzone vor der West- und Südmauer im Plan Mitte unten. Rechts oben der Felsendom (Omar-Moschee)

La zone Kotel devant le mur ouest et sud, au milieu du plan, en bas. En haut, à droite, la Mosquée Omar ou Dôme du Rocher

The Kotel zone in front of the west and south wall, lower centre. Above right, the Dome of the Rock (Mosque of Omar)

### "Kotel Area"

The "Kotel Area", Temple Mount, is Judaism's most sacred area. It was cleared after the 6-day war and Shlomo Aronson and Arthur Kutcher have been asked to work out a project, with Joseph Schoenberger as coordinator.

A comparative study of the Piazza San Marco in Venice and this area drawn to the same scale was made. The main axis of the former leads to the Basilica and Campanile, buildings in keeping with the grandeur of the place. In the case of the "Kotel Area" the main axis leads to buildings not in harmony with the area. In San Marco the ratio of the height and width of the square is 1:35, whereas in the Area it is 1:6; there is thus no sense of being in an enclosure. Thirdly the visual relationship between skyline buildings of the "Kotel" is, contrary to that in St. Mark's Square, i.e. purely incidental.

Finally St. Mark's has ante-rooms, i.e. little squares which heighten the interest of the great square; the "Kotel Area" has no secondary space. One important conclusion was to go down to the Herodian level 7 m below. ■