

Dias zur Einleitung

Objektyp: **Chapter**

Zeitschrift: **Heimatkunde Wiggertal**

Band (Jahr): **45 (1987)**

PDF erstellt am: **11.09.2024**

Nutzungsbedingungen

Die ETH-Bibliothek ist Anbieterin der digitalisierten Zeitschriften. Sie besitzt keine Urheberrechte an den Inhalten der Zeitschriften. Die Rechte liegen in der Regel bei den Herausgebern.

Die auf der Plattform e-periodica veröffentlichten Dokumente stehen für nicht-kommerzielle Zwecke in Lehre und Forschung sowie für die private Nutzung frei zur Verfügung. Einzelne Dateien oder Ausdrucke aus diesem Angebot können zusammen mit diesen Nutzungsbedingungen und den korrekten Herkunftsbezeichnungen weitergegeben werden.

Das Veröffentlichen von Bildern in Print- und Online-Publikationen ist nur mit vorheriger Genehmigung der Rechteinhaber erlaubt. Die systematische Speicherung von Teilen des elektronischen Angebots auf anderen Servern bedarf ebenfalls des schriftlichen Einverständnisses der Rechteinhaber.

Haftungsausschluss

Alle Angaben erfolgen ohne Gewähr für Vollständigkeit oder Richtigkeit. Es wird keine Haftung übernommen für Schäden durch die Verwendung von Informationen aus diesem Online-Angebot oder durch das Fehlen von Informationen. Dies gilt auch für Inhalte Dritter, die über dieses Angebot zugänglich sind.


Habsburger Löwe im Willisauer Wappen



«Die Stadt und Graffschaft Wilisauw Anno 1674», Wappenscheibe im Landvogteischloss Willisau (Ausschnitt)



Herbstlandschaft auf Twerenegg, Menznau





Hübeli, Hergiswil, Winterlandschaft
Fruchtstand einer Distel, Naturlehrgebiet
Buchwald, Ettiswil
Herbststimmung auf dem Wellbrig





Das Amt Willisau im Wandel der Zeit



Blick von Norden auf Nebikon
Wasserfrösche, Naturlehrgebiet
Buchwald, Ettiswil
Froschteich, Naturlehrgebiet
Buchwald, Ettiswil



Blick von der Ronnmühle, Schötz,
zum Pilatus
Wiesenkerbel




Bläuling
Blick von Südosten auf
die Klosterkirche St. Urban




Herbstlandschaft in der Rohrmatt,
Willisau-Land
Blatt mit Herbstfärbung
Beim Aufstieg zum Napf





Wappen von Alberswil
Wappen von Altbüren
Wappen von Altishofen



Bauernhof an der Wigger in Alberswil
Blick auf die St.-Antonius-Kapelle
von Altbüren
Dorfzentrum von Altishofen




Wappen von Buchs
Wappen von Dagmersellen
Wappen von Ebersecken



Kapelle St. Andreas in Buchs
Blick von Osten auf Dagmersellen
Herbstlandschaft auf Wergigen,
Ebersecken





Wappen von Egolzwil
Wappen von Ettiswil
Wappen von Fischbach



Blick auf Egolzwil und Wauwilermoos
Blick von der Brästenegg auf Ettiswil
Kapelle St. Aper in Fischbach





Wappen von Gettnau
Wappen von Grossdietwil
Wappen von Hergiswil




Blick von Westen auf Gettnau
Blick von Westen auf Grossdietwil
Hölzerne Wegkapelle in
der Hintersagen, Hergiswil






Wappen von Kottwil
Wappen von Langnau
Wappen von Luthern



Kapelle der Hl. Familie in Kottwil
Innenaufnahme der Pfarrkirche Langnau
Dorfplatz Luthern




Wappen von Menznau
Wappen von Nebikon
Wappen von Ohmstal




Blick von Nordwesten auf Menzberg,
Menznau
Nebikon mit Wängengrat und Schimbrig
im Hintergrund
Waldbruderkapelle zu Maria Opferung
und St. Philomena in Niederwil, Ohmstal





Wappen von Pfaffnau
Wappen von Reiden
Wappen von Richenthal



Burgstelle Pfaffnau
Blick von der ehemaligen Ritterkommende
auf Reiden
Wegkapelle bei Unter Fronhofen,
Richenthal




Wappen von Roggliswil
Wappen von Schötz
Wappen von Uffikon




Blick vom Honig auf Burghalden,
Hornwald und Wasserfallen
Blick vom Santenberg auf Schötz
Blick von Westen auf Uffikon





Wappen von Ufhusen
Wappen von Wauwil
Wappen von Wikon



Pfarrkirche St. Johannes Bapt. und
St. Katharina, Ufhusen
Wauwilermoos
Blick vom Hasli, Dagmersellen, auf Wikon



Wappen von Willisau-Land
Wappen von Willisau-Stadt
Wappen von Zell



Hinter Wellbrig, Willisau-Land
Ablass-Prozession im Städtchen Willisau
Glockenturm der Pfarrkirche Zell





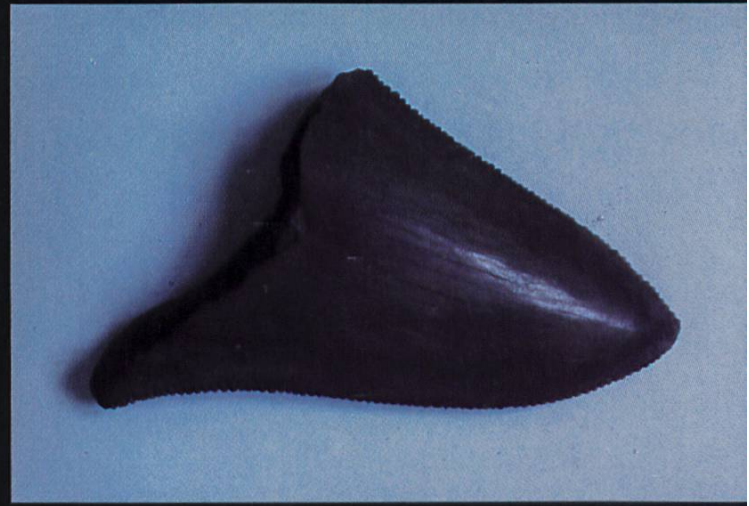
Rauhreiflandschaft am Napf
Nebelmeer im Napfgebiet



Sandsteinbänke an der Strasse
Langnau–Richenthal
Versteinerte Seesterne, gefunden in der
Oberen Meeresmolasse bei Reiden
Muschelsandstein in der Oberen Meeres-
molasse, aus: A. Heim, Geologie der
Schweiz, Leipzig 1919



Gewaltiger Haifischzahn,
Natur-Museum, Luzern
Heutiger Hai
Haifischzähne aus Uffikon,
Natur-Museum, Luzern



Nagelfluh, Menzberg
Napfschüttung, verursacht durch die
Uraare
Napflandschaft, Blick vom Eigatter zur
Trachselegg



1. Teil:

Von erstaunlichen Funden Erdgeschichte Urgeschichte Kelten und Römer

